



PRESTIGE
TOURS

NAJCIEKAWSZE MIEJSCA ŚWIATA NA 7 KONTYNENTACH



2019/2020

www.egzotyka.tv

Szanowne Podróżniczki Szanowni Podróżnicy

Mam prawdziwą przyjemność oddać w Wasze ręce kolejne, dziesiąte już wydanie naszego sztandarowego dzieła – katalogu „Najciekawsze miejsca świata”.

W ostatnim czasie musiałem pokonać kolejne tysiące kilometrów, zajrzeć do miejsc nieco dziwnych i rzadziej odwiedzanych, byćście mogli bezpiecznie i wygodnie podróżować z nami i zwiedzać nasz piękny i fascynujący świat. Owocem tych wyjazdów są nasze nowe projekty podróżnicze, które znajdziecie na dalszych stronach katalogu.

Jak zwykle proponujemy niebanalne trasy i ciekawe rozwiązania. Dotrzecie z nami w miejsca piękne i znane, ale też leżące zupełnie poza utartymi szlakami. Choć wyprawy są intensywne, zapewniamy zawsze dobre warunki, a czasem odrobinę luksusu. Odróżniamy się tym zdecydowanie od innych organizatorów. Może porównanie nie jest najlepsze, ale wycieczka jest jak pudełko czekoladek – czasem nie wiadomo na co się trafi. Czy niska cena w ładnym opakowaniu gwarantuje nam dobrą czekoladkę? Czy jesteśmy gotowi na kiepski smak i niespodzianki, jeśli stać nas na nieco więcej? Nasz katalog jest jak pudełko ekskluzywnych czekoladek, z nadzieją o egzotycznych smakach, aromatycznych, doskonale dopasowanych do Waszych wysublimowanych gustów.

Naszym największym skarbem jesteście Wy – inteligentni ludzie ciekawi świata, którzy wiedzą, jak spędzić swój cenny czas. Stwarzacie wspólną, pełną życzliwości atmosferę i nasze wycieczki są tak niezwykle nie tylko dzięki świetnym pilotom i organizacji, ale przede wszystkim dzięki Wam. Wielu z Was było już z nami nawet kilkanaście razy. Doceniamy to i dziękujemy Wam za zaufanie. Liczymy, że w 2019 roku ponownie wspólnie wyruszymy na podróżniczy szlak.



Jacek Torbicz

(na zdjęciu czwarty z lewej)



PRESTIGE TOURS

**Laureat Małopolskiego Dęba Biznesu
Touroperator Roku**

Laureat wyróżnienia „Odys”

Zdobywca nagrody za najlepszy katalog turystyczny

Prestige Tours & Incentive Sp. z o.o.

INFORMACJA I REZERWACJA WYCIECZEK

Tel. 12 633 04 60
tel. kom. 600 912 900
office@prestigtours.pl
www.egzotyka.tv

KRAKÓW

ul. Lubicz 3 lok. 212

BIURA AGENCYJNE NA TERENIE CAŁEJ POLSKI

(lista biur na www.egzotyka.tv)

„Najciekawsze miejsca świata” - Wydanie X. Opracowanie: Jacek Torbicz.
Opracowanie graficzne: Iwona Serwatka, Ryszard Jachimczak. Korekta: Andrzej Batko

Zdjęcia: Wojciech Badowski, Bogdan Bogdański, Mirosław Chrapusta, Jerzy Cera, Patrycja Cieśla, Alex Craig, Barbara Dębowska, Dawid Diduszko, Tadeusz Dutkiewicz, Iwona Krasoń, Marek Krzysztozek, Marcel Kwaśniak, Eric Lafforgue, Artur Łabudzki, Robert Nawrocki, Lech Nowakowski, Tomasz Noga, Brutus Osting, Bogdan Pęski, Adam Rheborg, Andrzej Rojek, Zdzisław Ryn, Rafał Sasadeusz, Per Magnus Sonder, Tomasz Roszkowski, Bogdan Pęski, Krzysztof Szatkowski, Joanna Szrajber, Iwona Torbicz, Jacek Torbicz, Paweł Tysa, Andrzej Urbanik, Andrew Main Wilsonkamp, Ireneusz Szpot, Krzysztof Walilko, Jan Winter, Dale Woods, Andrzej Zarzecki, Marcin Żurawicz, shutterstock.com, fotolia.com i inni.

Zdjęcie na okładce: Dziewczynka z Indonezji, fot. Jacek Torbicz
Większość zdjęć pochodzi z wycieczek Prestige Tours egzotyka.tv. Mapy: Agnieszka Rajczak-Kucińska

Publikacja i rozpowszechnianie materiałów zamieszczonych w katalogu w całości lub w części, w jakiegokolwiek formie i nośniku bez wyraźnej, pisemnej zgody wydawcy jest zabronione. Oferta zawarta w niniejszym katalogu ma charakter informacyjny i nie stanowi oferty handlowej w rozumieniu art. 66 §1 kodeksu cywilnego oraz innych właściwych przepisów prawnych.

Zezwolenie Organizatorów Turystyki wydane przez Marszałka Województwa Małopolskiego: Nr Z/31/2006.

KONTO: Raiffeisen Bank Polska SWIFT: RCBWPLPW PLN: 22 1750 1048 0000 0000 0803 3908, USD: 86 1750 1048 0000 0000 0803 4017, EUR: 50 1750 1048 0000 0000 0803 3986

SPIS WYCIECZEK

AUSTRALIA I OCEANIA

- 4 AUSTRALIA • NOWA ZELANDIA • FIDŻI • SAMOA
- 10 NOWA ZELANDIA • POLINEZJA FRANCUSKA
- 14 POLINEZJA FRANCUSKA • HAWAJE
- 18 WYSPY POŁUDNIOWEGO PACYFIKU
- 22 WYSPY PACYFIKU ZACHODNIEGO
- 26 PAPUA NOWA GWINEA • SUMATRA

AZJA

- 30 INDONEZJA • PAPUA ZACHODNIA • TIMOR WSCHODNI
- 34 INDONEZJA
- 38 CHINY POŁUDNIOWE • HONGKONG • MAKAU
- 42 FILIPINY • HONGKONG • MAKAU
- 46 KOREA POŁUDNIOWA • JAPONIA • TAJWAN
- 50 KOREA PÓŁNOCNA
- 54 WIETNAM • LAOS • KAMBODŻA • BIRMA
- 60 BHUTAN • BANGLADESZ • BIRMA
- 64 NEPAL • BHUTAN • BANGLADESZ
- 68 NEPAL • BHUTAN • ANDAMANY
- 72 NEPAL • INDIE • SRI LANKA
- 76 TYBET • NEPAL
- 80 INDIE POŁUDNIOWE
- 82 INDIE • LADAKH
- 84 TURKMENISTAN • UZBEKISTAN • TADŻYKISTAN
- 86 KAZACHSTAN • KIRGIZJA
- 88 MONGOLIA • ROSJA
- 92 IRAK
- 94 ARABIA SAUDYJSKA

AFRYKA

- 96 KENIA • TANZANIA • ZANZIBAR
- 100 UGANDA • RUANDA
- 104 MALAWI • TANZANIA
- 108 NAMIBIA • BOTSWANA • ZIMBABWE • ZAMBIA
- 112 RPA • LESOTHO • SUAZI • MOZAMBIK
- 116 BENIN • TOGO • GHANA • WYBRZEŻE KOŚCI SŁONIOWEJ
- 120 SUDAN • ERYTREA
- 124 MADAGASKAR • REUNION • MAJOTTA

AMERYKA PN. I PD.

- 128 PERU • BOLIWIA
- 134 PERU • BRAZYLIA • ARGENTYNA
- 138 BRAZYLIA Z KARNAWALEM
- 142 ARGENTYNA • PARAGWAJ • URUGWAJ • BRAZYLIA Z AMAZONIĄ
- 146 ARGENTYNA • CHILE • WYSPA WIELKANOCNA
- 152 KOLUMBIA • EKWADOR • WYSPY GALAPAGOS
- 156 GUJANA FR. • SURINAM • GUJANA • KARAIBY
- 160 AMERYKA ŚRODKOWA
PANAMA • KOSTARYKA • NIKARAGUA • SALWADOR
HONDURAS • GWATEMALA • BELIZE • MEKSYK
- 166 GWATEMALA • HONDURAS • BELIZE • MEKSYK
- 170 KARAIBY
- 172 USA ZACHÓD
- 178 USA ŚRODKOWY ZACHÓD
- 182 ZACHODNIA KANADA • ALASKA

EUROPA

- 186 ROSJA • WYSPY SOŁOWIECKIE
- 188 UKRAINA • CZARNOBYL • KIJÓW
- 190 SZWECJA • FINLANDIA • NORWEGIA
- 194 ISLANDIA • GRENLANDIA

WYCIECZKI POLARNE

- 198 ANTARKTYDA
- 200 ANTARKTYDA • FALKLANDY • GEORGIA POŁUDNIOWA
- 204 ARKTYKA • SPITSBERGEN
- 206 BIEGUN PÓŁNOCNY

TREKKINGI

- 208 TANZANIA: TREKKING NA KILIMANDŻARO • AMBOSELI ZANZIBAR
- 212 NEPAL: EVEREST BASE CAMP
- 214 PAKISTAN: BAZA POD K2

- 222 WYPOCZYNKI



Fot. Erick Lafforgue

AUSTRALIA NOWA ZELANDIA SAMOA • FIDZI

25 DNI

GLÓWNE ATRAKCJE

- Skalne cuda natury – Uluru (Ayers Rock) i Kata Tjuta (Olgas)
- Sydney – najpiękniejsze z wielkich miast
- Alice Springs – stolica „Czerwonego Środka”
- Wielka Rafa Koralowa i tropikalne Cairns
- Wyspa Południowa (Alpy Nowozelandzkie, Queenstown, fiordy)
- Wyspa Północna (Auckland, geotermalne zjawiska Rotorua)
- Samoa – najciekawszy archipelag Polinezji
- Fidzi – wypoczynek i kultura Melanezji



Największa różnica czasu w stosunku do Polski: +13 godzin
Liczba przelotów wewnętrznych: 6

PROGRAM WYCIECZKI

Dni 1-2

PRZELOT Z WARSZAWY

Zbiórka na lotnisku Chopina w Warszawie dwie godziny przed odlotem. Szczegółowa informacja o zbiórce i godzinie odlotu jest podana w Informatorze Przedwyjazdowym, który otrzymuje każdy uczestnik wycieczki. Przelot z przesiadkami do Australii.

Dzień 3

SYDNEY

Przyłot do Sydney. Po odpoczynku zwiedzanie tego pięknego miasta. Spacer do opery w rejon Harbour Bridge, miejsce to jest słynną na cały świat ikoną metropolii. Podziwiamy centrum z pięknymi wiktoriańskimi i georgiańskimi gmachami, które świadczą o minionej potęgze Imperium Brytyjskiego. Zaglądamy do katedry i spacerujemy po wyjątkowym ogrodzie botanicznym, gdzie zgromadzono setki gatunków ciekawych drzew. W tym dniu musimy pracować nad naszym organizmem, by przyzwycząić się do zmienionego czasu. Nocleg w Sydney.

Dzień 4

SYDNEY

Kolejny dzień pobytu w Sydney. Rejs promem do podmiejskiego Manly. Prom płynie przez zatokę Port Jackson, „najwspanialszy port świata”, jak pisał o tym miejscu założyciel miasta, Artur Phillip. Z pokładu można zrobić doskonałe zdjęcia opery i Harbour Bridge. Pobyt w Manly, kameralnym miasteczku leżącym nad otwartym oceanem. Możliwość kąpieli, chwili



Każdy, kto przyjeżdża do Australii chciałby ujrzeć koalę. Niestety na wolności jest to niemal niemożliwe. Musimy zatem wybrać się do specjalnego parku ze zwierzętami, by pogłaskać „misia”.

Terminy:

09.01 – 02.02.2019
24.04 – 18.05.2019
06.11 – 30.11.2019
11.02 – 06.03.2020

Możliwe inne terminy na zamówienie.

li relaksu na piaszczystej plaży i degustacji znakomitych owoców morza. Powrót promem do Sydney. Spacer po dzielnicach Darling Harbour i The Rocks. Wieczorem wjazd na imponującą wieżę widokową i podziwianie rozświetlonego miasta z góry. Kolacja w formie bufetu na wieży w pięknej scenerii panoramy Sydney. W obracającej się restauracji dysponujemy niezwykle bogatym wyborem starterów, dań głównych i deserów. Zwykle w menu znajduje się też danie z kangura i krokodyła. Nocleg w hotelu w Sydney.

Dzień 5

AYERS ROCK

Przejazd na lotnisko i wylot w rejon Ayers Rock, do fascynującego wnętrza Australii. Tzw. „czerwony środek” kontynentu oferuje niezwykle krajobrazy, ciekawą roślinność, możliwości spotkania z Aborygenami i białymi osadnikami. Pierwszym punktem programu jest wyjazd do skał Kata Tjuta (Olgas), aborygeńskiego miejsca kultu płodności. Piesza wycieczka łatwą ścieżką pomiędzy wspaniałymi, czerwonymi skałami o niezwykle kształtach. Okazja do robienia fotografii w bajkowej, niemal nierealnej scenerii. Zaplanowany jest też postój w centrum kultury aborygeńskiej. Po południu



Archipelag Fidzi obejmuje aż 332 tropikalne wyspy. Są one zwykle otoczone rafami koralowymi i lagunami z ciepłą, idealną do nurkowania wodą. My lądujemy na Viti Levu, największej z wysp.



Fot. Jacek Torbicz

Wyspa Upolu, Samoa. Na tej plaży robimy zwykle postój podczas objazdu wyspy. Można tu bezpiecznie wykąpać się, a pełna barwnych ryb rafa koralowa jest blisko brzegu.

czeka nas podziwianie wraz z turystami z całego świata spektaklu zachodu słońca pod świętą skałą Uluru. Wtedy skała staje się krwistoczerwona, a zdjęcia wychodzą najlepiej. Wieczór spędzamy typowo po australijsku, czyli przy barbecue i piwie. Nocleg w bazie turystycznej. [dystans drogowy dnia ok. 110 km]

Dzień 6

ALICE SPRINGS

O świcie (tylko dla chętnych) kolejny wyjazd pod Ayers Rock (Uluru), najsłynniejszy monolit skalny świata. Chętni mogą wspiąć się wytyczonym szlakiem na sam szczyt. Trudy wejścia wynagrodzi niezapomniany widok. Szlak prowadzący na szczyt jest dosyć stromy, ale podejście ułatwiają łańcuchy. Często wejście na Uluru jest zabronione (np. z powodu silnego wiatru lub wysokich temperatur). Inna łatwiejsza możliwość to spacer u podnóża skały do świętej sadzawki i innych ważnych miejsc, gdzie zachowały się aborygeńskie rysunki naskalne. Po odpoczynku kilkugodzinny przejazd przez australijski interior (outback) do Alice Springs, głównego (choć małego) miasta środka Australii. Niemal wieczne słońce nastraja pozytywnie, a życie toczy się tu spokojnie. W Alice Springs można zobaczyć Aborygenów, którzy niestety nie potrafią odnaleźć się w nowoczesnej Australii. Spacer po centrum z licznymi sklepami z pamiątkami, miejsce znane jest m.in. z handlu opalami. Nocleg w Alice Springs. [dystans drogowy dnia ok. 440 km]

Dzień 7

LOT DO CAIRNS

Wyjazd za miasto i zwiedzanie historycznej stacji telegrafu, dzięki której powstało miasteczko. Alice Springs jest jedynym większym skupiskiem ludności w promieniu setek kilometrów i utrzymuje kontakt z prowincją wyłącznie drogą powietrzną i radiową. Rozwinął się tu serwis „latających doktorów” i szkoły prowadzone drogą radiową dla rozsianszonych po ogromnej przestrzeni dzieci farmerów. Przejazd na lotnisko i wylot z (z możliwą przesiadką) do Cairns – bramy do Wielkiej Rafy Koralowej, stolicy północno-wschodniego, tropikalnego wybrzeża Australii. Tam każdy ujrzy zupełnie inne oblicze kraju – wilgotne i wieczne zielone. W niewielkim Cairns można spędzić wieczór w pełnych ludzi pubach lub posłuchać muzyki na żywo. Jest tu też mnóstwo sklepów z pamiątkami czynnych do późna wieczorem, a nawet nocny bazar. Nocleg w hotelu w Cairns.

Dzień 8

WIELKA RAFA KORALOWA

Dla chętnych całodzienny rejs na Wielką Rafę Koralową (ceny różnią się w zależności od rodzaju wycieczki, szczegóły w Informatorze Przedwyjazdowym). Możliwość nurkowania z maską i rurką na rafie. Podczas rejsu serwowany jest lunch i napoje. Po wcześniejszym zgłoszeniu możliwość

nurkowania ze sprzętem. Nocleg w hotelu w Cairns.

Dzień 9

CAIRNS

Kolejny dzień pobytu w tropikalnym Cairns. Z pewnością znajdą się chętni na fakultatywną wycieczkę w okolicy miasta (szczegóły w Informatorze Przedwyjazdowym). Spotykają się tu dwa światy; wilgotna, piękna dżungla schodzi wprost do pełnego życia oceanu. Podziwianie wielkich wodospadów Barron i krótkie zwiedzanie górskiej miejscowości Kuranda, niegdyś górniczej, a dziś bardzo turystycznej. Koszt wyjazdu nie jest zawarty w cenie wycieczki i zależy od liczby chętnych i szczegółów. Informacje na ten temat otrzymują wszyscy przed wyjazdem. Pozostałe osoby mogą skorzystać z podmiejskich plaż lub przy pomocy naszego pilota zapisać się na kolejną morską eskapadę na jedną z pobliskich wysp, np. Green Island. Można też spędzić czas w samym Cairns, spacerować wzdłuż morza, odwiedzać sklepy i lokale, kąpać się i opalać. Nocleg w hotelu w Cairns.

Dzień 10

LOT DO NOWEJ ZELANDII

Przejazd na lotnisko i wylot z przesiadką do Christchurch, największego miasta pięknej i słabo zaludnionej Południowej Wyspy Nowej Zelandii. Przyłot późno wieczorem lub w nocy. Z tropiku przenosimy się w strefę klimatu chłodnego. Przejazd do hotelu i nocleg.

Dzień 11

MOUNT COOK

Opuszczamy zamieszkane tereny i wjeżdżamy w górskie okolice. Ruszamy jedną z najpiękniejszych dróg Nowej Zelandii w kierunku przełęczy Arthur's Pass. Przecinamy Wyspę Południową przejeżdżając przez obszary objęte parkiem narodowym. Dojazd nad wybrzeże Morza Tasmana i postój w miasteczku Greymouth. Po dalszej podróży otwiera się widok na Mt. Cook, najwyższy szczyt Alp Nowozelandzkich i całego kraju. Obszar ten jest objęty Parkiem Narodowym Mt. Cook wpisanym na listę UNESCO. Nocleg po drodze. [dystans drogowy dnia ok. 340 km]

Dzień 12

LODOWCE NOWEJ ZELANDII

Dojazd pod lodowiec Franza Josefa. Spacer do punktu widokowego na czoło lodowca w pięknej scenarii przyniesie nam świetne samopoczucie. Lodowiec Franza Josefa i pobliski Fox spływają bardzo nisko między lasy. Następnie podróż przebiega przez kolejny park narodowy, Mount Aspiring National Park, gdzie przystajemy w punktach widokowych. Wieczorem przejazd do Queenstown, turystycznej stolicy Wyspy Południowej. Nocleg w hotelu. [dystans drogowy dnia ok. 410 km]





Samoa i Fidżi to z Nowej Zelandii tylko kilkugodzinny lot, lot do raju. Pobyt na Antypodach warto wykorzystać i odwiedzić te odległe wyspiarskie kraje.



Jezioro Wakatipu, Wyspa Południowa Nowej Zelandii. Wyspę południową przemierzamy ze wschodu na zachód i z powrotem na wschód. Widzimy tu piękne góry, lodowce, jeziora i fiordy.



Największą atrakcją okolic Rotorua (Wyspa Północna Nowej Zelandii) są zjawiska geotermalne. Są tu gejzery, fumarole, wulkany błotne, gorące źródła i jeziora.

Dzień 13

QUEENSTOWN

Pobył w Queenstown, urokliwym miasteczku nad jeziorem Wakatipu. Jest to też nowozelandzkie centrum sportów ekstremalnych. Jedziemy na wycieczkę do miasteczka Arrowtown. Zbudowali je poszukiwacze złota i jeszcze dzisiaj przypomina ono bardziej dekorację filmową do westernu, niż współczesną miejscowość. Znajdziemy się też nad kanionem obok mostu Kawarau, kolebki ekstremalnego sportu „bungee jumping”. Ci, którzy pragną mocnych przeżyć mogą osobiście spróbować bungee i skoczyć z tego kultowego już miejsca. Niemal w każdej naszej grupie od wielu lat zawsze znalazł się śmiałek, który zdecydował się na skok i ratował honor grupy. Liczymy, że tradycja będzie utrzymana. Po południu mamy czas w położonym nad jeziorem centrum miasteczka. Nocleg w Queenstown. [dystans drogowy dnia ok. 60 km]

Dzień 14

FIORDY

Rano wyjazd jeszcze dalej na południe w kierunku nowozelandzkich fiordów. Droga wiedzie przez coraz piękniejsze i dziksze tereny Wyspy Południowej. Naszym celem jest Milford Sound, najśliczniejszy nowozelandzki fiord. Przejazd z postojami przez niesamowite, endemiczne lasy aż do Parku Narodowego Fiordland. Droga śmiałyimi serpentynami przebiega przez wysokie góry. Tunelem przedostajemy się na zachodnie wybrzeże, które jest niemal pozbawione jakiegokolwiek ludzkiej działalności. Atrakcją tego dnia jest rejs małym statkiem po Milford Sound między górami o „tolkienowskich” kształtach. Statek pod pływa pod wodospady, z jego pokładu można czasem dostrzec ciekawe ptaki i foki. Podróż powrotna i nocleg po drodze w niewielkiej miejscowości położonej nad jeziorem. [dystans drogowy dnia ok. 400 km]

Dzień 15

LOT DO AUCKLAND

Przejazd przez południową część wyspy z krótkimi postojami w ciekawszych miejscach w okolicy miasta Dunedin. Po południu przelot na wyspę północną do Auckland, a stamtąd podróż do Rotorua. Dojazd późno wieczorem i odpoczynek po tym długim dniu w hotelu. [dystans drogowy dnia ok. 495 km].

Dzień 16

ROTORUA

Zwiedzanie Rotorua i okolic. Znajdziemy tu wiele ciekawych miejsc i zjawisk, w samym mieście w powietrzu wciąż unosi się diabelski zapach siarkowodoru. Zwiedzamy rezerwat „geotermalny” Te Puio z gejzerem Pohutu i innymi ciekawymi zjawiskami. Poczekamy cierpliwie na wybuch najsłynniejszego gejzera. Zobaczymy tu też ptaszki kiwi, które utrzymuje się w „kiwarium”, gdzie dzień zamieniony jest na noc, aby ptaki były aktywne. Następnie zwiedzamy okolice Rotorua z jeziorami i lasami drzewiastych paproci, niczym z czasów dinozaurów. Wybieramy jedno z miejsc, gdzie

wszystko kipi, bulgocze, paruje, a ziemia mieni się różnymi kolorami. Wiadac tutaj, że nasza planeta we wnętrzu wciąż jest bardzo gorąca. Wieczorem spacer po centrum Rotorua z kolonialnymi budynkami dawnego uzdrowiska. Wioska, w której mieszkają Maorysi z pięknie ozdobionym domem zebrani i kościołem z elementami maoryskiego zdobnictwa. Wieczorem dla chętnych (po wcześniejszym zamówieniu, dodatkowo płatne wg aktualnych cen), możliwość obejrzenia spektaklu Maorysów występujących w tradycyjnych strojach w rodzaju skansenu. Spektakl połączony jest z kolacją. Nocleg w Rotorua. [dystans drogowy dnia ok. 50 km].

Dzień 17

WAITOMO I AUCKLAND

Wyjazd do Auckland. Po drodze udamy się na zwiedzanie jaskiń Waitomo. Sklepienia jaskiń pokryte są świecącymi larwami, co do złudzenia przypomina rozgwieżdżone niebo. Tę atrakcję ogląda się spacerując i pływając łódkami (jeśli pozwala na to stan wody). Dojazd do Auckland, największego miasta Nowej Zelandii. Będziemy mieć okazję do wjazdu na Sky Tower, najwyższą budowlę półkuli południowej (wstęp na wieżę poza ceną wycieczki) i zobaczenie przepięknego widoku Auckland z góry. Nocleg w hotelu. [dystans drogowy dnia ok. 290 km]

Dzień 18

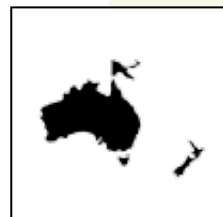
AUCKLAND

Zwiedzanie Auckland, pięknie położonego miasta żeglarzy. Wizyta w znakomitym Auckland Museum, gdzie ukazany jest udział Polaków w walce o Monte Cassino. Zgromadzono tu też wiele cennych eksponatów z wysp Pacyfiku. Udajemy się na Queen Street i dochodzimy do portu jachtowego. Dla Nowozelandczyków żeglarstwo to prawdziwa pasja i sport narodowy. W porcie oglądamy najsłynniejsze jednostki. Krótki rejs do historycznej dzielnicy Devonport. Z wody znakomita okazja do fotografowania wieżowców i łączącego brzegi zatoki Harbour Bridge. Spacer po Devonport, zachowały się tu znakomicie stare, XIX wieczne budynki. W pobliżu widzimy wygasłe, niewielkie wulkany. Przejazd na lotnisko. Wylot na wyspy Samoa, gdzie w doskonałej kondycji przetrwały unikatowe, polinezyjskie zwyczaje. Następuje przyjemne przeniesienie się w prawdziwe tropiki. Nocleg na wyspie Upolu.

Dzień 19

SAMOA

Zwiedzanie pięknej wyspy Upolu. Oko cieszą piękne krajobrazy, bujna roślinność, wodospady i malownicze zatoki. Przejazd przez góry zajmujące środkową część wyspy. Postój w pięknie usytuowanej świątyni bahaitów, jednej z najważniejszych na świecie dla tej religii. Podróż do odległego cypla na południowym wschodzie i postój na bajkowej plaży, gdzie dysponujemy czasem wolnym na kąpiele, spacer, nurkowanie i opalanie się. Tutejsze krajobrazy przywołują na myśl raj i trudno będzie potem wrócić do rzeczywistości. Lunch w formie suchego prowiantu. Czas na poznanie Apii, nie-





Nowa Zelandia to piękny i zielony kraj. Soczysta zieleń wynika jednak z częstych opadów, tam musimy być przygotowani na deszcz.



Sydney to bez wątpienia jedno z najpiękniejszych wielkich miast świata. Miasto zwiedzamy dokładnie, mamy czas poznać jego przyjazną atmosferę i wypić niejedną szklaneczkę wspaniałego, australijskiego piwa.



W Australii nie może oczywiście zabraknąć wizyty pod Uluru, świętą skalą Aborygenów nazwaną przez Europejczyków Ayers Rock. Obserwacja tej niezwykłej skały o zachodzie słońca, to jeden z piękniejszych momentów naszej wycieczki. Wiele osób pyta, czy można wyjść na Ayers Rock. Tak, można i często to robimy. Droga na szczyt jest jednak zamykana, gdy na górze wieje silny wiatr lub jest bardzo gorąco. Chodzą słuchy, że w 2019 roku zostanie wprowadzony zakaz wejścia na górę.

wielkiej stolicy kraju. Powrót na nocleg. [dystans drogowy dnia ok. 130 km]

Dzień 20

SAMOA

Dalsza część pobytu na rajskiej wyspie. W tym dniu udamy się na zachodnie krańce wyspy Upolu. Ponownie spotkamy się z sielskimi krajobrazami i tradycyjnymi wioskami. Odpoczynek na plaży, kąpiele, lunch i przejazdka łodzią. Odwiedzamy prawdziwą samoańską wieś, gdzie mamy okazję poznać zwyczaje i tryb życia Samończyków. Zjemy z nimi typowy, przygotowany specjalnie dla nas posiłek. Oglądamy jak wygląda tradycyjna chata i jak żyją jej mieszkańcy. Powrót na nocleg. [dystans drogowy dnia ok. 90 km]

Dzień 21

FIDZI

Wylot na Fidzi, kolejny egzotyczny archipelag na Pacyfiku, wymarzony cel wyjazdu wielu turystów. Przenosimy się w świat kultury melanezyjskiej. Melanezyjczycy o znacznie ciemniejszych twarzach od Polinezyjczyków opanowali zachodnią część wysp Pacyfiku. W miastach archipelagu mieszkają też liczni Hindusi sprowadzeni niegdyś przez Brytyjczyków. Przejazd do hotelu położonym nad oceanem. Czas wolny i nocleg na Viti Levu.

Dzień 22

FIDZI

Wypoczynek na plaży. Dla chętnych całodzienna wycieczka (płatna dodatkowo, cena zależy od liczby uczestników, szczegóły w Informatorze Przewyjazdowym). Zwiedzanie wyspy Viti Levu, poznawanie jej melanezyjskiej kultury. Rejs rzeką i odwiedźmy lokalnej wioski, gdzie wódz powita grupę ceremonią picia tutejszego lekko narkotycznego napoju – yaqonu. Podczas wycieczki obiad, w menu znajdują się tradycyjne i smaczne dla nas posiłki. Okazja do poznania wnętrza wyspy. Nocleg na Viti Levu.

Dzień 23

FIDZI

Ostatni dzień pobytu na Fidzi. Ten dzień można spędzić na plażach i na spacerach. Dla chętnych zostanie zorganizowana dodatkowa wycieczka lądowa lub morska (nie ujęta w cenie). Kolacja kończąca pobyt na tropikalnych wyspach Pacyfiku. Nocleg w hotelu.

Dzień 24

WYLOT

Przejazd na lotnisko i wylot z Fidzi. Nocleg tranzytowy.

Dzień 25

PRZYLOT DO WARSZAWY

Kontynuowanie podróży i przylot do Warszawy późno wieczorem. Uwaga, możliwy przylot dnia następnego w zależności od przelotu

O wycieczce

To propozycja dla osób, które dysponują większą ilością wolnego czasu i chcą poznać drugą stronę naszego globu. Należy pamiętać, że lecąc na Antypody pokonujemy kolosalne odległości i spędzamy długie godziny w samolotach, co w połączeniu z różnicą czasu sprawia, że lądując w Australii czujemy się przez pierwsze dni nieco „skołowani”. Nie jest to zatem wyjazd dla osób, które nie lubią latać samolotem. Pomijając długie i liczne loty, wycieczka należy do łatwych. Latając liniami wewnętrznymi unikamy długich przejazdów, jesteśmy zakwaterowani w dobrych warunkach, a program nie jest na tyle napięty, by nie znaleźć czasu na relaks przy australijskim piwie, testowanie znakomitej kuchni, czy dłuższe spacery w cudnych plenerach. W „Czerwonym Środku” Australii widzimy nie tylko świętą skalę Aborygenów Uluru (Ayers Rock), ale zobaczymy jak żyją tam ludzie odwiedzając miasteczko Alice Springs. Na Nowej Zelandii zwiedzamy to co najciekawsze na obu wyspach. Będąc już tak daleko warto pokusić się o odwiedzenie odległych od Polski egzotycznych archipelagów Samoa i Fidzi. Zetkniemy się ze światem Wysp Pacyfiku, uroczą i autentyczną kulturą bajkowych wysp Polinezji i Melanezji.



Gejzer Pohutu na Wyspie Północnej Nowej Zelandii. Jego erupcja przebiega nieregularnie i trzeba czasem cierpliwie poczekać na wybuch.

Sprawdź aktualne ceny na www.egzotyka.tv

lub zadzwoń: tel. 12 633 0460

Uwaga: Niższe ceny gwarantuje tylko wczesna rezerwacja.

Ceny wycieczek rosną wraz ze zbliżaniem się terminu wyjazdu.

ZNIŻKI:

4% ceny – dodatkowa zniżka dla Przyjaciół Biura (definicja Przyjaciela Biura jest zawarta w Uwagach o Podróżowaniu). Zniżki naliczane są od ceny podstawowej (poza pakietem dewizowym). Single bez dopłaty – w przypadku braku możliwości dokwaterowania i przy zapisie minimum 3 miesiące przed wycieczką. W związku z faktem, że wycieczki odbywają się regularnymi liniami lotniczymi (nie czarterowymi), najniższe ceny są dostępne wyłącznie w przypadku wczesnych zapisów.

Świadczenia

Bilety lotnicze, podatki i opłaty lotniskowe, minimum 20kg/os. bagażu, wszelkie inne koszty transportu drogowego i wodnego wg programu, pośrednictwo wizowe (Australia), śniadania w hotelach lub w kafeteriach, kolacja na wieży w Sydney, 3 posiłki na Samoa, 1 kolacja na Fidzi, noclegi (4* lub 3* - pokoje 2-osobowe), 1 noc w bazie turystycznej w Ayers Rock (możliwe wspólne łazienki), opłaty za wstępy do parków narodowych i obiektów wymienionych w programie, ubezpieczenie KL, NNW, bagaż; opłata TFG (Turystyczny Fundusz Gwarancyjny), opieka polskiego pilota.

Cena nie obejmuje

Ubezpieczenia od kosztów rezygnacji, ubezpieczenia od chorób przewlekłych, pozostałego wyżywienia, napojów do posiłków wymienionych w programie, zwyczajowych napiwków, aktywności dodatkowo płatnych (wyszczególnionych w programie), ewentualnych indywidualnych opłat wylotowych wg aktualnych stawek, na życzenie dopłaty do pok. 1-os.

Uwagi

Orientacyjna liczba uczestników 12 - 24, możliwy dodatkowy nocleg tranzytowy (w cenie) i powrót dzień później (przedłużenie wycieczki do 26 dni). Szczegółowy program i uwagi praktyczne każdy uczestnik otrzymuje ok. 3 tyg. przed wyjazdem. Pozostałe wyżywienie na bieżąco organizuje pilot. Biuro pośredniczy w uzyskaniu wizej australijskiej. Najpóźniej 45 dni przed wyjazdem należy wysłać do biura kopię paszportu wraz z odpowiednią dokumentacją przygotowaną wg instrukcji biura. Kolejność zwiedzania może ulec zmianie. Istnieje możliwość wzięcia udziału w części wycieczki – cena na zapytanie, w tym przypadku zachodzi konieczność samodzielnych przelotów bez opieki ze strony pilota wycieczki.



NOWA ZELANDIA POLINEZJA FRANCUSKA

21 DNI

GŁÓWNE ATRAKCJE

- Wyspa Południowa (Mt. Cook, Queenstown, fiordy)
- Wyspa Północna (Auckland, geotermalne zjawiska Rotorua)
- Moorea i Bora Bora – piękno w czystej postaci
- Święta Raiatea – ślady polinezyjskiej kultury
- Tahiti – utracony raj żeglarzy



Liczba odwiedzonych wysp: 7
Liczba przekroczenia linii zmiany daty: 2

PROGRAM WYCIECZKI

Dni 1 - 2

WYLOT Z WARSZAWY

Zbiórka na lotnisku Chopina w Warszawie i spotkanie z polskim pilotem. Szczegółowa informacja o zbiorce i godzinie odlotu jest podana w Informatörze Przedwyjazdowym, który otrzymuje każdy uczestnik wycieczki. Przelot z przesiadkami do Nowej Zelandii.

Dzień 3

PRZYLOT DO NOWEJ ZELANDII

Przylot do Christchurch, największego miasta pięknej i słabo zaludnionej Południowej Wyspy Nowej Zelandii. Przejazd do hotelu i nocleg.

Dzień 4

ALPY NOWOZELANDZKIE

Opuszczamy zamieszkałe tereny i wjeżdżamy w górskie okolice. Ruszamy jedną z najpiękniejszych dróg Nowej Zelandii w kierunku przełęczy Arthur's Pass. Przeznaczamy Wyspę Południową przejeżdżając przez obszary objęte

parkiem narodowym. Dojazd na wybrzeże Morza Tasmana i postój w miasteczku Greymouth. Po dalszej podróży otwiera się widok na Mt. Cook, najwyższy szczyt Alp Nowozelandzkich i całego kraju. Obszar ten jest objęty Parkiem Narodowym Mt. Cook wpisanym na listę UNESCO. Nocleg po drodze. [dystans drogowy dnia ok. 340 km].

Terminy:

13.02 – 05.03.2019

13.11 – 03.12.2019

19.02 – 10.03.2020

Możliwe inne terminy na zamówienie.



Park Narodowy Fiordland, Nowa Zelandia. Na zdjęciu leżący na naszej trasie piękny Milford Sound, to południowo - zachodnie krańce wyspy. W programie wycieczki zawsze przewidziany jest rejs po fiordzie.



Bora Bora jest najsłynniejszą wyspą Polinezji Francuskiej. Jak widać jest tu pięknie, ale niektórym jeszcze bardziej podobają się Moorea i Raiatea, inne wyspy leżące na trasie wycieczki Prestige Tours.

Dzień 5

LODOWCE

Dojazd pod lodowiec Franza Josefa. Spacer do punktu widokowego na czoło lodowca w pięknej scenarii przyniesie nam świetne samopoczucie. Lodowiec Franza Josefa i pobliski Fox spływają bardzo nisko między lasy. Następnie podróż przebiega przez kolejny park narodowy, Mount Aspiring National Park, gdzie przystajemy w punktach widokowych. Wieczorem przyjazd do Queenstown, turystycznej stolicy Wyspy Południowej. Nocleg w hotelu. [dystans drogowy dnia ok. 410 km]

Dzień 6

QUEENSTOWN

Pobyt w Queenstown, urokliwym miasteczku nad jeziorem Wakatipu. Jest to też nowozelandzkie centrum sportów ekstremalnych. Jedziemy na wycieczkę do miasteczka Arrowtown. Zbudowali je poszukiwacze złota i jeszcze dzisiaj przypomina ono bardziej dekorację filmową do westernu, niż współczesną miejscowość. Znajdziemy się też nad kanionem obok mostu Kawarau, kolebki ekstremalnego sportu „bungee jumping”. Ci, którzy pragną mocnych przeżyć mogą osobiście spróbować bungee i skoczyć z tego kultowego już miejsca. Niemal w każdej naszej grupie od wielu lat zawsze znalazł się śmiałek, który zdecydował się na skok i ratował honor grupy. Liczymy, że tradycja będzie utrzymana. Po południu mamy czas w położonym nad jeziorem centrum miasteczka. Nocleg w Queenstown. [dystans drogowy dnia ok. 60 km]

Dzień 7

FIORDY

Rano wyjazd jeszcze dalej na południe w kierunku nowozelandzkich fiordów. Droga wiedzie przez coraz piękniejsze i dziksze tereny Wyspy Południowej. Naszym celem jest Milford Sound, najsłynniejszy nowozelandzki fiord. Przejazd z postojami przez niesamowite, endemiczne lasy aż do Parku Narodowego Fiordland. Droga śmiałymi serpentynami przebiega przez wysokie góry. Tunelem przedostajemy się na zachodnie wybrzeże, które jest niemal pozbawione jakiegokolwiek ludzkiej działalności. Atrakcją tego dnia jest rejs małym statkiem po Milford Sound między górami o „tolkienowskich” kształtach. Statek podpływa pod wodospady, z jego pokładu można czasem dostrzec ciekawe ptaki i foki. Podróż powrotna i nocleg po drodze w niewielkiej miejscowości położonej nad jeziorem. [dystans drogowy dnia ok. 400 km]

Dzień 8

WYLOT Z WYSPY POŁUDNIOWEJ

Rano zajmujemy miejsce w naszym busie i przez góry dostajemy się nad oceaniczne wybrzeże nad Pacyfikiem miasteczka Dunedin. W XIX w. było to największe miasto Nowej Zelandii, co widać w postaci pięknych gmachów pochodzących z tamtej epoki. Szczególnie wyróżnia się zabytkowy budynek dworca i ratusz. Miasto zasiedlili głównie przybysze ze



Na Polinezji Francuskiej mamy okazję zobaczyć występy folklorystyczne. Tańce są radosne, a muzyka pogodna i wesola. Aż dziw bierze, że wyspiarze byli kiedyś ludożercami.

Szkocji. Po południu przelot na Wyspę Północną do Auckland, a stamtąd podróż do Rotorua. Dojazd późno wieczorem i odpoczynek po tym długim dniu w hotelu. [dystans drogowy dnia ok. 495 km].

Dzień 9

ROTORUA

Zwiedzanie Rotorua i okolic. Znajdziemy tu wiele ciekawych miejsc i zjawisk, w samym mieście w powietrzu unosi się diabelski zapach siarkowodoru. Zwiedzamy rezerwat „geotermalny” Te Puio z gejzerem Pohutu i innymi ciekawymi zjawiskami. Poczekamy cierpliwie na wybuch najsłynniejszego gejzeru. Zobaczymy tu też ptaki kiwi, które utrzymuje się w „kiwariu”, gdzie dzień zamieniony jest na noc, aby ptaki były aktywne. Następnie zwiedzamy okolice Rotorua z jeziorami i lasami drzewiastych paproci, niczym z czasów dinozaurów. Wybieramy jedno z miejsc, gdzie wszystko kipi, bulgocze, paruje, a ziemia mieni się różnymi kolorami. Widać tutaj, że nasza planeta we wnętrzu wciąż jest bardzo gorąca. Wieczorem spacer po centrum Rotorua z kolonialnymi budynkami dawnego uzdrowiska. Wioska, w której mieszkają Maorysi z pięknie ozdobionym domem zebrań i kościołem z elementami maoryskiego zdobnictwa. Wieczorem dla chętnych (po wcześniejszym zamówieniu, dodatkowo płatne wg aktualnych cen), możliwość obejrzenia spektaklu Maorysów występujących w tradycyjnych strojach w rodzaju skansenu. Spektakl połączony jest z kolacją. Nocleg w Rotorua. [dystans drogowy dnia ok. 50 km].

Dzień 10

JASKINIE WAITOMO

Wyjazd do Auckland. Po drodze udamy się na zwiedzanie jaskiń Waitomo. Sklepienia jaskiń pokryte są świecącymi larwami, co do złudzenia przypomina rozgwieżdżone niebo. Tę atrakcję ogląda się spacerując i pływając łódkami (jeśli pozwala na to stan wody). Dojazd do Auckland, największego miasta Nowej Zelandii. Będziemy mieć okazję do wjazdu na Sky Tower, najwyższą budowlę półkuli południowej (wstęp na wieżę poza ceną wycieczki) i zobaczenie przepięknego widoku Auckland z góry. Nocleg w hotelu. [dystans drogowy dnia ok. 290 km]

Dzień 11

AUCKLAND

Zwiedzanie Auckland, pięknie położonego miasta żeglarzy. Wizyta w znakomitym Auckland Museum, gdzie ukazany jest udział Polaków w walce o Monte Casino. Zgromadzono tu też wiele cennych eksponatów z wysp Pacyfiku. Udajemy się na Queen Street i dochodzimy do portu jachtowego. Dla Nowozelandczyków żeglarstwo to prawdziwa pasja i sport narodowy. W porcie oglądamy najsłynniejsze jednostki. Krótki rejs do historycznej dzielnicy Devonport. Z wody znakomita okazja do fotografowania wieżowców i łączącego brzozi zatoki Harbour Bridge. Spacer po Devonport, zachowały się tu znakomicie stare, XIX wieczne budynki. W pobliżu widzimy wygasłe, niewielkie wulkany. Nocleg w Auckland.





Bora Bora dla niektórych ma kształt serca i jest czasem nazywana „wyspą miłości”. XVIII-wieczni żeglarze przybywając do tego raju na ziemi zakochiwali się bez pamięci w tutejszych vahine (dziewczętach), przez co zdarzały się dezercje ze statków.



Na Wyspach Towarzystwa powszechne są katamarany. Lekkie i zwinne doskonale nadają się do przybrzeżnej żeglugi w obrębie laguny.

Dzień 12**LOT NA POLINEZJĘ**

Czas wolny. Przejazd na lotnisko i wylot na Polinezję Francuską. Lecimy przez bezmiar Pacyfiku w kierunku tropikalnych, pięknych wysp, które od czasów pierwszych odkrywców uchodziły za synonim raju. Po drodze przekraczamy linię zmiany daty i w ciągu chwili zmienia nam się dzień tygodnia przylatujemy dnia poprzedniego wieczorem. Przylot na Tahiti w archipelagu Wysp Towarzystwa. Nocleg w hotelu w Papeete.

Dzień 13**TAHITI**

Kilkugodzinna wycieczka samochodami terenowymi w głąb wyspy, którą zachwyciło się tylu artystów i podróżników. Podziwianie egzotycznej, bujnej przyrody i niezwykłych krajobrazów Tahiti. Piknik i kąpiel w jeziorku przy wodospadzie. W tym dniu zaczynają się spełniać nasze sny o Polinezji. Nie dziwimy się buntownikom ze statku „Bounty”, sami też nabieramy ochoty, by na zawsze pozostać na wyspach południowego Pacyfiku. Możliwość kolacji w „roulottes”, stosunkowo tanich i smacznych restauracjach „na kółkach”. Nocleg w hotelu w Papeete.

Dzień 14**PAPEETE I RAIATEA**

Wczesnie rano okazja do wizyty na najsłynniejszym targu w Papeete, na który zjeżdżają się Polinezyjczycy z całej Tahiti i innych Wysp Towarzystwa. Przejazd na lotnisko i przelot na świętą i najważniejszą dla kultury Polinezji wyspę Raiatea. Dla chętnych fakultatywna wycieczka po Raiatea (dodatkowo płatna); wpłynięcie w głąb wyspy świętą rzeką wszystkich ludów polinezyjskich (jedyną żeglowną rzeką Wysp Towarzystwa), z której m.in. przed wiekami wypłynęli żeglarze, aby zasiedlić Hawaje, wizyta na najważniejszym królewskim maarae Taputapuata. Raiatea nie posiada plaż, ale rafa koralowa podchodzi do samego brzegu, łatwo więc można podziwiać życie morskie. Nocleg w hotelu na Raiatea.

Dzień 15**RAIATEA**

Dla chętnych fakultatywna wycieczka morska na słynącą z upraw, zieloną wyspę Tahaa połączoną z Raiatea wspólną laguną lub leniuchowanie i rozkoszowanie się pięknem przyrody. Możliwe jest też zorganizowanie nurkowania z butlą i poznanie w ten sposób podmorskich uroków, bogatej w faunę i florę laguny. Nocleg w hotelu na Raiatea.

Dzień 16**BORA BORA**

Rano przelot na rozświetloną przez Amerykanów i posiadającą niezwykle kształt serca wyspę Bora Bora. Wyspa uchodzi za ideał piękna, choć naszym skromnym zdaniem są inne, jeszcze piękniejsze. Plażowanie i relaks oraz wizyta na farmie pereł. Nocleg na Bora Bora.

Dzień 17**BORA BORA**

Wypoczynek na Bora Bora, a dla chętnych (dodatkowo płatna – ok. 75 EUR) morska wycieczka po lagunie połączona z podziwianiem pięknej rafa



Fot. Robert Nawrocki

Wyspa Południowa Nowej Zelandii to dzięki piękno górskich krajobrazów. Fiordy, jeziora i lasy składające się z endemicznych drzew nadają wyspie charakter. W programie jest też przejazd w rejon, gdzie wznosi się najwyższy szczyt kraju, Mt. Cook (3724 m n.p.m.)

koralowej i karmieniem płaszczyk i rekinów, na szczęście tych niegroźnych. Nocleg na Bora Bora.

Dzień 18**MOOREA**

Przelot na uroczą wyspę Moorea. Wnętrze wyspy tworzą pokryte zieloną dżunglą góry o niezwykłych kształtach schodzące wprost do turkusowego morza, nie brakuje tu też miejsc związanych z kulturą polinezyjską. Czas na samodzielne spacery lub dla chętnych wycieczka (dodatkowo płatna) na najsłynniejszy punkt widokowy na wyspie, podziwianie niezwyklej panoramy i zwiedzanie miejsc dawnego kultu. Wypoczynek, plażowanie i nocleg na Moorea.

Dzień 19**PAPEETE**

Przejazd do portu i rejs promem na pobliską wyspę Tahiti. Pożegnanie z Polinezją Francuską, wylot w drogę powrotną do Polski.

Dni 20 - 21**PODRÓŻ DO WARSZAWY**

Nocleg tranzytowy. Kontynuowanie podróży i przylot do Warszawy na lotnisko Chopina.

Sprawdź aktualne ceny na www.egzotyka.tv

lub zadzwoń: tel. 12 633 0460

Uwaga: Niższe ceny gwarantuje tylko wczesna rezerwacja.

Geny wycieczek rosną wraz ze zbliżaniem się terminu wyjazdu.

ZNIŻKI:

4% ceny – dodatkowa zniżka dla Przyjaciół Biura (definicja Przyjaciela Biura jest zawarta w Uwagach o Podróżowaniu). Zniżki naliczane są od ceny podstawowej (poza pakietem dewizowym). Single bez dopłaty – w przypadku braku możliwości dokwaterowania i przy zapisie minimum 3 miesiące przed wycieczką. W związku z faktem, że wycieczki odbywają się regularnymi liniami lotniczymi (nie czarterowymi), najniższe ceny są dostępne wyłącznie w przypadku wczesnych zapisów.

Swiadczenia

Bilety lotnicze, podatki i opłaty lotniskowe (oprócz ewentualnych indywidualnych opłat wylotowych), minimum 20 kg bagażu nadawanego/os., wszelkie inne koszty transportu drogowego i wodnego wg programu, noclegi w hotelach, motelach i bungalowach 3* lub 4* - pokoje 2 –osobowe), śniadania, opłaty za wstępy do parków narodowych i obiektów wymienionych w programie, ubezpieczenie KL, NWW, bagaż, opieka polskiego pilota na całej trasie.

Cena nie obejmuje

Ubezpieczenia od kosztów rezygnacji, ubezpieczenia od chorób przewlekłych, pozostałego wyżywienia, napojów do posiłków wymienionych w programie, zwyczajowych napiwków, aktywności dodatkowo płatnych (wyszczególnionych w programie), dopłaty do pok. 1-os.

Uwagi

Orientacyjna liczba uczestników 8 - 16. Wymagany paszport ważny min. 9 miesięcy (nie jest planowany lot przez USA i wiza nie jest potrzebna). Szczegółowy program i uwagi praktyczne każdy uczestnik otrzymuje ok. 2 tyg. przed wyjazdem. Pozostałe wyżywienie na bieżąco organizuje pilot. Kolejność zwiedzania może ulec zmianie.

O wycieczce

Wycieczka jest propozycją ujrzenia najdalej położonych od Polski obszarów świata. Najpierw zwiedzamy piękną pod względem przyrodniczym Nową Zelandię. Będziemy w najciekawszych miejscach obu największych wysp tego kraju. Ze stosunkowo chłodnej Nowej Zelandii przenosimy się w tropik Polinezji Francuskiej. Odwiedzamy tam cztery najciekawsze wyspy. Polinezja Francuska to nie tylko idylliczne krajobrazy i bajecznie ciepłe laguny. Poznamy wiele zagadnień dotyczących kultury Polinezji. Jak można domyślić się, loty na antypody będą bardzo długie, a pory dnia i nocy na miejscu zupełnie odwrócone. Po okresie adaptacji, szybko złapiemy rytm, a na miejscu program nie jest już zbyt męczący. Na Polinezji przewidujemy nieco czasu na relaks, kąpiele i naśladowanie pogodnego i niespiesznego życia wyspiarzy. Na wszystkie wyspy jeździmy już od wielu lat, zdążyliśmy je pokochać i poznać, a naszym doświadczeniem chętnie podzielimy się z Państwem.



POLINEZJA FRANCUSKA HAWAJE

18 DNI

GLÓWNE ATRAKCJE

- *Moorea i Bora Bora – piękno w czystej postaci*
- *Święta Raiatea – ślady polinezyjskiej kultury*
- *Tahiti – utracony raj żeglarzy*
- *Wyspa Hawaai – wulkaniczne cuda natury*
- *Oahu i Maui – odmienne oblicza Hawajów*
- *Plażowanie, kąpiele i nurkowanie*



Liczba odwiedzonych wysp: 8
Liczba przekroczenia linii zmiany daty: 2

PROGRAM WYCIECZKI

Dzień 1

WYLOT Z WARSZAWY

Zbiórka na lotnisku Chopina w Warszawie i spotkanie z polskim pilotem. Szczegółowa informacja o zbiórce i godzinie odlotu jest podana w Informatorze Przedwyjazdowym, który otrzymuje każdy uczestnik wycieczki. Wylot z przesiadkami na Hawaje. Przylot na wyspę Maui, drugą co do wielkości wyspę archipelagu. Przejazd do hotelu położonego przy plaży i odpoczynek po długim locie. Nocleg na Maui.

Dzień 2

MAUI

Zwiedzanie wyspy (ok. 6 godz.). Maui to wyspa odwiedzana przez elity. Nie ma tu tłumów, jak na sąsiedniej wyspie Oahu i przyjeżdżają tutaj ludzie o bardziej wyrobionym smaku. Piękne wybrzeża, malownicze wnętrza i brak tłumów powoduje, że człowiek będąc tutaj czuje się naprawdę szczęśliwym. Jedziemy na wschód Maui, pod wulkan Haleakala (3055 m n.p.m.) leżący w parku narodowym o tej samej nazwie. Następnie dojedziemy aż do miejscowości Hana na przeciwległym krańcu. Będziemy podziwiać zielone doliny i wybrzeża. Przystaniemy na jednej z plaż oraz pod wodospadem, aby schłodzić się w rześkiej wodzie. Powrót do hotelu i nocleg.

Dzień 3

LOT NA BIG ISLAND

Do południa czas na plażowanie. Po południu przejazd na lotnisko i wy-



Na wyspie Maui (Hawaje) znajdujemy urocze zakątki wciąż jeszcze pozbawione tłumy turystów. Szukamy takich miejsc i znajdujemy.

Terminy:

16.02 – 05.03.2019
20.07 – 06.08.2019
16.11 – 03.12.2019
22.02 – 10.03.2020

Możliwe inne terminy na zamówienie.

lot na wyspę Hawaai (Big Island), największą i najciekawszą pod względem przyrodniczym. Przejazd do hotelu i nocleg.

Dzień 4

HAWAII

Zwiedzanie Volcanoes National Park, największej atrakcji wyspy. Zobaczymy, pola lawowe, niezwykle formacje, które utworzyła lava. Wejdziemy do tak zwanego lava tube. Przejdziemy drogą asfaltową, która została zablokowana przez zastygłą magmę. Zobaczymy jak zadziwiająco szybko roślinność wdziera się z powrotem na tereny wulkaniczne. Zaglądamy do kaldery Kilauea, gdzie czasem pojawia się płynna lava. Następnie wjedziemy na stoki potężnego wulkanu Mauna Kea (4207 m n.p.m.), który licząc od podstawy dna oceanicznego, jest najwyższą górą ziemi. Na szczycie wulkanu czasem pojawia się śnieg, rzecz na Hawajach niezwykła. Powrót na nocleg.



Fot. Jacek Torbic

Wody okalające wyspy Polinezji Francuskiej są pełne życia. Delfiny pojawiają się często obok statku i długo towarzyszą nam, bawiąc się przed dziobem.



Domki na Bora Bora, Polinezja Francuska.

Dzień 5

LOT NA OAHU

Przejazd na lotnisko i wylot do Honolulu na wyspę Oahu, miejsce, gdzie trafia większość zwiedzających. Przejazd do hotelu w pobliżu plaży Waikiki. W tym miejscu znajdziemy dyskoteki, puby, fastfoody, tłumy plażowiczów i surferów. Czas wolny na Waikiki i nocleg.

Dzień 6

HONOLULU

Wyjazd do Pearl Harbour, bazy wojskowej, gdzie dla USA rozpoczęła się II Wojna Światowa. Zobaczymy zatopiony krążownik „Arizona”. Podczas wycieczki znajdziemy się też w centrum Honolulu z najważniejszymi gmachami i autentycznym pałacem ostatnich władców Hawajów. Po południu czas wolny na Waikiki i nocleg.

Dzień 7

OAHU

Czas wolny, a dla chętnych możliwość wycieczek lub wypożyczenia samochodu i samodzielnej eskapady. Dobrym pomysłem jest wyjazd do Centrum Kultury Polinezji (opcjonalnie). Można oglądać tam repliki wiosek z różnych części Polinezji, oglądać stojące na dobrym poziomie występy folklorystyczne. W cenie zawarty jest posiłek w formie bufetu z menu nawiązującym do kuchni Polinezji. Nocleg przy Waikiki.

Dzień 8

LOT NA TAHITI

Przejazd na lotnisko i wylot na dalekie Tahiti w archipelagu Wysp Towarzystwa. Przylot do Papeete, stolicy pięknej, ale też bardzo drogiej Polinezji Francuskiej. Spacer po nadmorskim bulwarze. Nocleg w hotelu w Papeete.

Dzień 9

TAHITI

Kilkugodzinna wycieczka samochodami terenowymi w głąb wyspy, którą zachwyciło się tylu artystów i podróżników. Podziwianie egzotycznej, bujnej przyrody i niezwykłych krajobrazów Tahiti. Piknik i kąpiel w jeziorku przy wodospadzie. W tym dniu zaczynają się spełniać nasze sny o Polinezji. Nie dziwimy się buntownikom ze statku „Bounty”, sami też nabieramy ochoty, by na zawsze pozostać na wyspach południowego Pacyfiku. Możliwość kolacji w „roulottes”, stosunkowo tanich i smacznych restauracjach „na kółkach”. Nocleg w hotelu w Papeete.

Dzień 10

PAPEETE I RAIATEA

Wczesnie rano okazja do wizyty na najsłynniejszym targu w Papeete, na który zjeżdżają się Polinezyjczycy z całej Tahiti i innych Wysp Towarzystwa. Przejazd na lotnisko i przelot na świętą i najważniejszą dla kultury Polinezji wyspę Raiatea. Dla chętnych fakultatywna wycieczka po Raiatea (dodatkowo płatna): wpłynięcie w głąb wyspy świętą rzeką wszystkich ludów polinezyjskich (jedyną żeglowną rzeką Wysp Towarzystwa), z której m.in. przed wiekami wypłynęli żeglarze, aby zasiedlić Hawaje, wizyta na najważniejszym królewskim maarae Taputapuataea. Raiatea nie posiada plaż, ale rafa koralowa podchodzi do samego brzegu, łatwo więc można podziwiać życie morskie. Nocleg w hotelu na Raiatea.



Żółwie zielone widzimy często podczas wycieczek na nurkowanie lub snorkeling. Ich waga może dochodzić aż do 500 kg. Gatunek ten nazywany jest też żółwiem jadalnym, na swoje nieszczęście są smaczne. Hawaje to jeden z ważnych obszarów gniazdowania tego żółwia. Miejsca te są starannie chronione.

Dzień 11

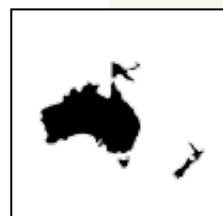
RAIATEA

Dla chętnych fakultatywna wycieczka morska na słynącą z upraw, zieloną wyspę Tahaa połączoną z Raiatea wspólną laguną lub leniuchowanie i rozkoszowanie się pięknem przyrody. Możliwe jest też zorganizowanie nurkowania z butlą i poznawania w ten sposób podmorskich uroków, bogatej w faunę i florę laguny. Nocleg w hotelu na Raiatea.

Dzień 12

LOT NA BORA BORA

Rano przelot na rozświetloną przez Amerykanów i posiadającą niezwykły





Haleakalā (3,055 m n.p.m.) jest najwyższym wulkanem wyspy Maui. Najwyższy wierzchołek nosi wdzięczną nazwę Pu'u Ula'ula. Wokół wulkanu utworzono park narodowy. Będąc na wyjeździe z naszym biurem możecie być pewni, że wjedziemy bardzo wysoko i widoki będą niezwykłe.



Grupy Prestige Tours zwiedzają trzy hawajskie wyspy. Każda z nich jest nieco inna, ale każda ciekawa. Na zdjęciu jedna z zatok na Maui.



Bora Bora w archipelagu Wysp Towarzystwa jest pochodzenia wulkanicznego. To co widzicie to pozostałość wulkanu ze szczytem Otemanu (727 m n.p.m.). Wokół głównej wyspy znajduje się zamykający lagunę pierścień wielu „motu”, czyli małych, koralowych wysepek.

kształt serca wyspę Bora Bora. Wyspa uchodzi za ideał piękna, choć naszym skromnym zdaniem są inne, jeszcze piękniejsze. Plażowanie i relaks oraz wizyta na farmie pereł. Nocleg na Bora Bora.

Dzień 13

BORA BORA

Wypoczynek na Bora Bora, a dla chętnych (dodatkowo płatna) morska wycieczka po lagunie połączona z podziwianiem pięknej rafy koralowej i karmieniem płaszczyk i rekinów, na szczęście tych niegroźnych. Nocleg na Bora Bora.

Dzień 14

MOOREA

Przełot na uroczą wyspę Moorea. Wnętrze wyspy tworzą pokryte zieloną dżunglą góry o niezwykłych kształtach schodzące wprost do turkusowego morza, nie brakuje tu też miejsc związanych z kulturą polinezyjską. Czas na samodzielne spacerowanie lub dla chętnych wycieczka (dodatkowo płatna) na najsłynniejszy punkt widokowy na wyspie, podziwianie niezwyklej panoramy i zwiedzanie miejsc dawnego kultu. Wypoczynek, plażowanie i nocleg na Moorea.

O wycieczce

Wyjazd przeznaczony dla miłośników pięknych miejsc, bajkowych plaż, romantycznych zachodów słońca na tle kokosowych palm, degustacji dobrego jedzenia, łagodnej, polinezyjskiej muzyki, kąpiel morskich, nurkowania. Przez całą wycieczkę pozostajemy w kręgu kultury polinezyjskiej, na Hawajach w wersji zamerykanizowanej, a na Polinezji Francuskiej wiadomo, w wersji francuskiej. Możemy narzekać, że kultura zwiedzanych wysp została nieco zniszczona, ale ma to swoje dobre strony, jak można nieco cynicznie zauważyć. Wszystko działa sprawnie i niemiłe niespodzianki należą do rzadkości. Z pewnością pozostało piękno i przyjazny, spokojny sposób bycia wyspiarzy. W cenie wycieczki nie zawarliśmy żadnych posiłków, nie będziemy narzucać nikomu spożywania kurczaka, jeśli ktoś ma ochotę i środki na zamówienie langusty podczas wieczornych wyjść do restauracji. To Państwo decydują, czy kupić śniadanie w hotelu, czy trochę pospać i zjeść kupione na straganie owoce i bagietkę. Dzięki temu obniżyliśmy nieco koszty wycieczki, choć i tak cena nie jest niska. Polinezja Francuska to jedno z najdroższych miejsc świata. Również to Państwo decydują, czy chcą brać udział w wycieczkach, czy więcej czasu przeznaczyć na plażowanie i relaks. Oprócz bardzo długich przelotów, wyjazd jest łatwy i przyjemny. Poza jedną długą wycieczką na Hawajach nie ma zbyt długich przejazdów. Na wyspach jest ciepło, ale nie za gorąco, panują letnie temperatury, a od oceanu wieje łagodna bryza. Zwykle wszyscy doskonale tutaj się czują, nieprzypadkowo zwiedzane miejsca porównywane są z rajem, a ich zobaczenie pozostaje marzeniem ludzi na całym świecie. Warto zrealizować to marzenie.

Dzień 15

TAHITI

Przełot lub rejs promem na pobliską Tahiti. Pożegnanie z Polinezją i wylot do Polski z przesiadkami.

Dni 16 - 17

PODRÓŻ DO POLSKI

Podróż do Polski. Ewentualny nocleg tranzytowy (w cenie wycieczki).

Dzień 18

PRZYLOT DO POLSKI

Przyłot do Warszawy.

Sprawdź aktualne ceny na www.egzotyka.tv

lub zadzwoń: tel. 12 633 0460

Uwaga: Niższe ceny gwarantuje tylko wczesna rezerwacja.

Ceny wycieczek rosną wraz ze zbliżaniem się terminu wyjazdu.

ZNIŻKI:

4% ceny – dodatkowa zniżka dla Przyjaciół Biura (definicja Przyjaciela Biura jest zawarta w Uwagach o Podróżowaniu). Zniżki naliczane są od ceny podstawowej (poza pakietem dewizowym). Single bez dopłaty – w przypadku braku możliwości dokwaterowania i przy zapisie minimum 3 miesiące przed wycieczką. W związku z faktem, że wycieczki odbywają się regularnymi liniami lotniczymi (nie czarterowymi), najniższe ceny są dostępne wyłącznie w przypadku wczesnych zapisów.

Świadczenia

Bilety lotnicze na całej trasie, opłaty i podatki lotniskowe, minimum 20 kg bagażu nadawanego/os., wszelkie inne koszty transportu drogowego i wodnego, noclegi (pokoje 2 osobowe) w hotelach i bungalowach 3* i 4*, opłaty za wstępy do parków narodowych i obiektów wymienionych w programie, ubezpieczenie KL, NNW, bagaż; opieka polskiego pilota.

Cena nie obejmuje

Ubezpieczenia od kosztów rezygnacji, ubezpieczenia od chorób przewlekłych, kosztów uzyskania wiza USA, drobnych napiwków, ewentualnych wycieczek opcjonalnych wyszczególnionych w programie, napojów, posiłków (możliwość wykupienia śniadań na miejscu, pozostałe posiłki pomaga organizować pilot – koszt żywienia zależy od indywidualnych potrzeb – informacje w biurze lub w liście przedwyjazdowym), wieczornych wyjść i imprez, dopłaty do pok. 1-os.

Uwagi

Orientacyjna liczba uczestników 6 - 16, biuro nie pośredniczy w uzyskiwaniu wiz do USA, uwagi praktyczne każdy uczestnik otrzymuje ok. 3 tyg. przed wyjazdem. Posiłki są organizowane na bieżąco w lokalnych restauracjach, jest też możliwość znacznie tańszego żywienia i kupowania części artykułów spożywczych w sklepach. Należy posiadać paszport z wielokrotną wizą USA ważny minimum dziewięć miesięcy od daty powrotu z przynajmniej dwoma zupełnie wolnymi stronami oznaczonymi, jako strony na wiza. Kolejność zwiedzania może ulec zmianie.



WYSPY POŁUDNIOWEGO PACYFIKU

VANUATU • NOWA KALEDONIA

WYSPY SALOMONA

TONGA • FIDŻI • SAMOA

SAMOA AMERYKAŃSKIE

22 DNI

GLÓWNE ATRAKCJE

- Wyspa Tanna – wulkan Yasur i wioski Vanuatu
- Samoa – esencja kultury polinezyjskiej
- Fidżi – kraina „bula”
- Tonga – ostatnie królestwo Polinezji
- Najpiękniejsze plaże i rafy koralowe
- Nowa Kaledonia – Francja w tropikach i plemię Kanaków
- Wyspy Salomona – pełna egzotyka i ślady wojny



Liczba odwiedzonych krajów i kolonii: 7
Liczba odwiedzonych tropikalnych wysp: 10

Terminy:
15.09 – 06.10.2019
 Możliwe inne terminy na zamówienie.

PROGRAM WYCIECZKI

Dzień 1 - 2

WYLOT

Zbiórka na lotnisku Chopina w Warszawie i spotkanie z polskim pilotem. Szczegółowa informacja o zbiorce i godzinie odlotu jest podana w Informatorku Przedwyjazdowym, który otrzymuje każdy uczestnik wycieczki. Długa podróż lotnicza z przesiadkami na południowy Pacyfik. Nocleg tranzytowy.

Dzień 3

VANUATU

Przelet na wyspy Vanuatu, naszym zdaniem jeden z najciekawszych archipelagów Pacyfiku. Wyspy są bardzo atrakcyjne i pełne licznych ciekawostek przyrodniczych i kulturowych. Nocleg w Port Vila.

Dzień 4

VANUATU

Przelet na wyspę Tanna. Trafiamy na niesamowitą wyspę, jedną z najciekawszych na Pacyfiku. Zachowały się tu wioski, gdzie można podziwiać ciekawe zwyczaje, tańce i fotografować tubylców. Ku radości turystów Melanezyjczycy chodzą czasem niemal nago. Życie nie zmieniło się wiele od czasu odkrycia wyspy przez Jamesa Cooka. Mieszkańcy Tanny żyją bardzo

biednie w domach zbudowanych z palmowych plecionek. W niektórych wioskach buduje się jeszcze domy na drzewach. Wypiarze zachowali szereg tradycji, na szczęście tradycja ludożerca już zaginęła. Po południu podróż do wschodniej, malowniczej części wyspy, gdzie jest położony wulkan Yasur, niezwykła osobliwość przyrodnicza. Po drodze będziemy oglądać ogromne drzewa banianu, ponoć jeśli chodzi o masę, większe od amerykańskich sekwoi. Wjazd autami terenowymi na zbrocza wulkanu Yasur i obserwowanie niezwykłych wybuchów gorącej, rozświetlonej lawy. Spektakl, przy którym błędą wszelkie pokazy sztucznych ogni. Wybuchom lawy towarzyszą wstrząsy, czujemy podmuchy gorącego powietrza i drżenie ziemi. Późno wieczorem powrót na nocleg.

Dzień 5

VANUATU

Przejazd na lotnisko i powrót na wyspę Efate. Zwiedzanie Port Vila, stolicy Vanuatu, lokalny targ i główna ulica z najważniejszymi budynkami admi-



Wulkan Yasur to jedna z największych atrakcji południowego Pacyfiku. Znajduje się na wyspie Tanna w archipelagu Vanuatu. Yasur wybucha dosłownie co chwilę. Do wulkanu można podejść bardzo blisko, czuliśmy uderzenia ciepła na twarzach. Po zmroku Yasur tworzy widowisko, przy którym błędą największe pokazy sztucznych ogni.



Nasza pilotka zaprasza grupę do kąpieli. W ciepłych lagunach Południowego Pacyfiku zanurzamy się z błogością. Po czymś takim mało kto chce wrócić nad nasze, zimne morze.

nistracji państwowej, muzeum kultury wysp Vanuatu (jeśli jest czynne), wizyta w palarni kawy i degustacja jednej z najlepszych kaw w Oceanii. Port Vila jest też popularnym portem jachtowym i można spotkać tu żeglarzy z całego świata.

Dzień 6

WYSPIY SALOMONA

Wylot do Honiary na wyspie Guadalcanal, stolicy wulkanicznego archipelagu rzadko odwiedzanych Wysp Salomona, liczącego ponad dziewięćset wysp. Wyspy Salomona należą do kultury melanezyjskiej, mieszkańcy o ciemnych twarzach są podobni do swych braci z wysp należących do Papui Nowej Gwinei. Przejazd do hotelu. Nocleg w okolicach miasta Honiara.

Dzień 7

WYSPIY SALOMONA

Wycieczka po wyspie Guadalcanal - poznawanie kultury Wysp Salomona, wizyta w jednej z wiosek i obserwacja życia mieszkańców, pokaz wzniesienia ognia i gotowania przy użyciu gorących kamieni. Poznawanie historii związanych z II Wojną Światową. To tutaj toczyły się najbardziej zażarte walki z Japończykami, dlatego na wyspach i w okolicznych wodach jest wiele wojennych wraków, niektóre z nich zobaczymy w małym muzeum na otwartym powietrzu. Powrót do hotelu na nocleg.

Dzień 8

WYSPIY SALOMONA

Zwiedzanie Honiary, dosyć chaotycznego i biednego miasta. Wylot z Wysp Salomona. Nocleg tranzytowy.

Dzień 9

NOWA KALEDONIA

Przelet na Nową Kaledonię, należącą do Francji kolejną z wysp południowego Pacyfiku. Pod wieczór oglądanie centrum Noumea z katedrą i urzędowymi, kolonialnymi budynkami. Zobaczymy na własne oczy, jak mieszkają tu też ciemnoskórzy rdzenni Kanakowie, których część opowiada się za niepodległością kraju. Nocleg w Noumea.

Dzień 10

NOWA KALEDONIA

Rano wyjazd z Noumea na zwiedzanie Nowej Kaledonii. Koncentrujemy się na południowej części tej wielkiej wyspy. Podziwianie pięknej scenerii rezerwatu Błękitnej Rzeki. Wokół rozciąga się zieleń wzgórz pokrytych tropikalną dżunglą, a czysta rzeka zachęca do orzeźwiającej kąpieli. Smaczny lunch w formie barbeque nad rzeką. Powrót na nocleg.

Dzień 11

NOWA KALEDONIA

Czas wolny. Przejazd na lotnisko i wylot na Wyspy Samoa. Nocleg tranzytowy na Fidzi.

Dzień 12

SAMOA

Przejazd na lotnisko i lot na piękną wyspę Upolu w archipelagu Samoa, wyspiarskiego kraju ze stolicą w Apii. Samoa jest dla wielu najpiękniejszym archipelagiem na Pacyfiku. Na wyspach zachowano dawny tryb życia, społeczeństwo jest zorganizowane według tradycyjnej struktury, mieszkańcy w znacznej części żyją w owalnych, otwartych domach (fale) i ubierają się w kolorowe suknie (lavalava). Nocleg na wyspie Upolu.

Dzień 13

SAMOA

Wycieczka po wyspie Upolu. Postój w Apii, niewielkiej stolicy niewielkiego kraju. Wjazd do wnętrza wyspy i zwiedzanie ładnie usytuowanej świątyni bahaitów, jednej z najważniejszych na świecie dla tej religii. Dojazd do południowo - wschodnich rejonów wyspy z pięknymi widokami i idyllicznymi plażami. Plażowanie, a dla chętnych łatwy snorkeling przy brzegu. Zobaczymy też jeden z wodospadów i niesamowite oczko wodne w skalnej niszy z lazurową wodą. Po południu odwiedzimy prawdziwą samońską wieś, gdzie zjemy typowy i smaczny posiłek składający się z lokalnych potraw, z pewnością nie zabraknie owocu drzewa chlebowego, podstawy diety



Drzewo banianu na wyspach Vanuatu. Spotkamy też ludzi żyjących w domkach na drzewach, to jedno z niewielu takich miejsc na świecie.

tubylców. Spędzenie czasu w samońskiej wsi daje okazję do poznania Polinezyjczyków i zaobserwowania ich stylu życia. Powrót do hotelu i nocleg.

Dzień 14

SAMOA AMERYKAŃSKIE

Dla chętnych fakultatywna jednodniowa wycieczka lotnicza na Samoa Amerykańskie (dodatkowo płatna - szczegółowe informacje ok. 2 miesiące przed wyjazdem, dokładna cena zależy od liczby chętnych). Osoby nieuczestniczące w wycieczce dysponują czasem wolnym. Przelet na wyspę Tutuila. Dojazd do Parku Narodowego Amerykańskiego Samoa, z przepięknym wybrzeżem porośniętym lasem deszczowym. Park otwarto w 1997 roku i od tej pory odwiedza go tylko kilkuset turystów rocznie. Krótkie zwiedzanie malowniczo położonej stolicy Pago Pago, fantazyjnie pomalowanym typowym amerykańskim „school-busem”. Późnym popołudniem przejazd na lotnisko i powrót samolotem na Upolu. Nocleg w hotelu.

Dzień 15

SAMOA

Podróż do zachodniej części wyspy Upolu. Rejs lokalnym promem na wyspę Savaii, największą po Hawajach wyspę Polinezji. Na Savaii spotkamy się z dziewiczą przyrodą i z Samończykami, którzy zachowali swój tradycyjny styl życia. Nigdzie na Polinezji nie zachowały się tak wspaniałe pradawne tradycje, jak na tej wyspie. Przejazd do wodospadów Olemoe, gdzie w miłym otoczeniu będzie można zażyć orzeźwiającej kąpieli. Obiad w formie pikniku. Otaczają nas idylliczne krajobrazy - pokryte bujną zielenią wygasłe wulkaniczne góry schodzą wprost do oceanu. Widzimy też nadmorskie tzw. pseudogejzery oraz kościółek zalany kiedyś przez lawę. Nocleg na Savaii.

Dzień 16

TONGA

Przejazd do portu i powrotna przeprawa promem na wyspę Upolu. Przejazd na lotnisko i lot na wyspy Tonga, do tysiącletniego królestwa, które





Fot. Eric Lafforgue

Wioska na wyspach Vanuatu. Mieszkańcy są pochodzenia melanezyjskiego, mają ciemną karnację i kędzierzawe włosy. Szczególnie ciekawe wioski odwiedzimy na wyspie Tanna. Są miejsca, gdzie mieszkańcy chodzą niemal zupełnie nago i budują domy na drzewach.



Fidżi to raj dla miłośników plaż i dzikich, bezludnych zakątków. Właśnie w tym kraju kręcono „Cast away”, znakomity film o współczesnym Robinsonie Crusoe.

jako jedyne na Pacyfiku nie zostało skolonizowane. To jedno z nielicznych miejsc na Pacyfiku, gdzie zachowały się doskonale zwyczaje polinezyjskie, a wiele osób wciąż nie ubiera się po europejsku. Namawiamy wszystkich uczestników (łącznie z mężczyznami), by wzorem Tongijczyków ubrać lokalne plecione spódnice. Nocleg w pensjonacie lub hotelu na Tonga.

Dzień 17

TONGA

Objazd wyspy Tongatapu, skaliste wybrzeże gdzie możemy zaobserwować tzw. pseudogejzery, gdzie w wietrzne dni woda morska wystrzeliwuje na wysokość do trzydziestu metrów, widzimy też miejsca lądowań Jamesa Cooka i Abela Tasmana pierwszego Europejczyka, który dopłynął na Tonga w 1616 roku. Wizyta w lokalnym kościółku i dojazd do jedyne go zabytku z dawnej epoki – mającej ponad osiemset lat kamiennej bramy Ha'amonga Maui. Na Tonga zobaczymy kościoły wielu wyznań i najbardziej kolorowe cmentarze na świecie. Ciekawostką ze świata zwierząt, którą często można zaobserwować na Tongatapu są świny gustujące w... owocach morza i szukające przysmaków w płytkiej wodzie oceanicznej. Zwiedzanie Nuku'alofa, małej stolicy królestwa. Zza kutej bramy oglądamy pałac królewski. Nocleg na Tonga.

Dzień 18

FIDŻI

Wylot na Fidżi, kolejny z odwiedzanych archipelagów zamieszkały przez ciemnoskórą ludność melanezyjską oraz Hindusów, którzy trafili tu podczas kolonizacji brytyjskiej. Fidżi nazywane jest „krajem bula”, od słowa „bula” oznaczającego powitanie. Nocleg w hotelu w pobliżu Nadi w zachodniej części wyspy Viti Levu.

Dzień 19

FIDŻI

Piękny rejs na tzw. Wyspę Toma Hanksa. Właśnie w tym rejonie kręcono słynny film „Cast away” o współczesnym Robinsonie. Wypoczynek i opalanie na pokładzie statku. Możliwość kąpieli, snorkelingu oraz znakomity lunch. Powrót do hotelu.

Dzień 20

FIDŻI

Dzień do własnej dyspozycji. Wieczorem następuje pożegnanie Wysp Pacyfiku i długi powrót z przesiadkami do Polski.

Dzień 21

PRZELOT

Dzień w podróży.

Dzień 22

PRZYLOT

Przyłot na lotnisko Chopina w Warszawie.

O wycieczce

Wycieczka wymaga od nas bardzo długich podróży samolotami oraz licznych przelotów lokalnych między wyspami. Jeśli ktoś nie lubi latać, powinien poważnie zastanowić się nad udziałem w wyprawie. Ale dzięki tym liczny lotom czeka nas poznawanie miejsc bardzo dalekich, czasem pięknych, czasem dziwnych, będziemy mieć wrażenie znalezienia się na końcu świata. Wybraliśmy najpiękniejsze wyspy Melanezji i Polinezji, na które już od lat wyjeżdżały nasze grupy. W oparciu o dostępne przeloty i duże doświadczenie stworzyliśmy bez wątplenia najlepszy program zwiedzania Południowego Pacyfiku. Łagodny klimat, idylliczne krajobrazy, białe plaże, koralowe atole, ludzie pozbawieni jakiegokolwiek agresji, egzotyka – to obraz południowych wysp, który nosimy od dzieciństwa i który oglądamy na własne oczy. Nie jest to wycieczka trudna, nie gonimy od zabytku do zabytku (których na wyspach prawie nie ma), mamy czas na dobrego drinka, atrakcje kulinarne i zaprzyjaźnienie się. Będąc na tropikalnych wyspach znajdziemy się też oczywiście na pięknych plażach i warto korzystać z możliwości kąpieli i nurkowania w ciepłych wodach Pacyfiku.



Fot. Robert Nawrocki

Oczka na Samoa kuszą czystą wodą. Podczas wycieczki będzie wiele okazji do orzeźwiających kąpieli w krystalicznej wodzie.

Sprawdź aktualne ceny na www.egzotyka.tv

lub zadzwoń: tel. 12 633 0460

Uwaga: Niższe ceny gwarantuje tylko wczesna rezerwacja.

Geny wycieczek rosną wraz ze zbliżaniem się terminu wyjazdu.

ZNIŻKI:

4% ceny – dodatkowa zniżka dla Przyjaciół Biura (definicja Przyjaciela Biura jest zawarta w Uwagach o Podróżowaniu). Zniżki naliczane są od ceny podstawowej (poza pakietem dewizowym). Single bez dopłaty – w przypadku braku możliwości dokwaterowania i przy zapisie minimum 3 miesiące przed wycieczką. W związku z faktem, że wycieczki odbywają się regularnymi liniami lotniczymi (nie czarterowymi), najniższe ceny są dostępne wyłącznie w przypadku wczesnych zapisów.

Swiadczenia

Bilety lotnicze na całej trasie, min. 20 kg bagażu nadawanego, podatki i opłaty lotniskowe (oprócz ewentualnych indywidualnych opłat wylotowych), wszelkie koszty transportu drogowego i wodnego wg programu, wycieczki, śniadania w hotelach, 5 innych posiłków, noclegi – hotele, pensjonaty i bungalowy (pokoje 2-osobowe) 3* lub 4* (wg oceny biura), opłaty za wstępy do parków narodowych i obiektów wymienionych w programie, koszty pozwoleń i wszelkie koszty administracyjne, ubezpieczenie KL, NNW, bagaż; lokalni przewodnicy w wybranych miejscach, polski pilot na całej trasie.

Cena nie obejmuje

Kosztów wizy USA (tylko w przypadku opcji Samoa Amerykańskie), ubezpieczenia od kosztów rezygnacji, ubezpieczenia od chorób przewlekłych, pozostałego wyżywienia (organizuje na bieżąco pilot), napojów, zwyczajowych napiwków, ewentualnych indywidualnych opłat granicznych lub wylotowych, ewentualnej lotniczej wycieczki na Samoa Amerykańskie (szczegóły przed wyjazdem), dopłaty do pok. 1-os.

Uwagi

Orientacyjna liczba uczestników 8 - 15 osób, szczegółowy program i uwagi praktyczne każdy uczestnik otrzymuje ok. 2 tyg. przed wyjazdem. Należy posiadać paszport ważny minimum 12 miesięcy od daty powrotu z przynajmniej 3 zupełnie wolnymi stronami oznaczonymi, jako strony na wizie. W przypadku chęci skorzystania z opcji wycieczki lotniczej na Samoa Amerykańskie niezbędne jest posiadanie ważnej wizy do USA. Biuro nie pośredniczy w uzyskaniu wizy do USA. Kolejność zwiedzania może ulec zmianie.



WYSPI PACYFIKU
ZACHODNIEGO
FEDERACJA
MIKRONEZJI
WYSPI MARSHALLA
PALAU
MARIANY PÓŁNOCNE
GUAM



20 DNI

GLÓWNE ATRAKCJE

- *Odwiedziny odległych zakątków Pacyfiku*
- *Poszukiwanie tradycji ludów Mikronezji*
- *Ślady II wojny światowej*
- *Plaże, kąpiele, snorkeling*
- *Beztrioskie życie na ciepłych wyspach*

Łączna liczba odwiedzonych wysp: 13
Średnia temperatura wody (Palau): 27,8°C

Terminy:

05.03 – 24.03.2019

03.03 – 22.03.2020

Możliwe inne terminy na zamówienie.

PROGRAM WYCIECZKI

Dzień 1

WYLOT

Zbiórka na lotnisku w Warszawie dwie godziny przed odlotem. Szczegółowa informacja o zbiórce i godzinie odlotu jest podana w Informatorze Przedwyjazdowym, który otrzymuje każdy uczestnik wycieczki. Wylot z przesiadką do Manili na Filipinach.

Dzień 2

PRZYLOT DO MANILI

Po przylocie przejazd do hotelu. Wieczorem poznawanie nocnego życia Manili. W mieście tym można doskonale się zabawić i świetnie zjeść. Nocleg tranzytowy w hotelu w Manili.

Dzień 3

MANILA

Objazd Manili – pełnego kontrastów molocha, niepozabawionego jednak ciekawych miejsc i interesującego życia nocnego. Większość Filipińczyków to katolicy, to pozostałość po wielowiekowej hiszpańskiej kolonizacji. Oglądamy m.in. Intramuros, zabytkową, kolonialną część miasta. Zaglądamy do dzielnicy biznesu Makati oraz do Ermita. Wieczorem przejazd na lotnisko i wylot.



Rock Islands to najpiękniejszy sekret Palau. Ponad 250 uroczych wysepek wystaje z wody niczym zielone klejnoty.



Na wyspie Yap należącej do Federacji Mikronezji najlepiej zachowano tradycje i dawne budownictwo.



Kamienne pieniądze wysp Yap rozslawily je na cały świat. Najcięższa moneta waży ponoć aż siedem ton.

Dzień 4

PRZELOT NA MAJURO

Lot na wodami Pacyfiku aż na Wyspy Marshalla, małe państwo na Pacyfiku, którego powierzchnia lądowa nie przekracza 200 km. kw. Lądowanie na Majuro – stołecznej wyspie państwa i nocleg w hotelu.

Dzień 5

WYSPIY MARSHALLA

Zwiedzanie atolu Majuro, który przypomina z kształtu krakowski obwarzanek. Atol składa się bowiem z szeregu wąskich wysp ułożonych w kształcie elipsy. Długość atolu to ok. 100 km, a mieszka na nim 30 tysięcy ludzi. Właściwa stolica kraju leży na wysepkach Delap-Uliga-Darrit, dlatego stolicę nazywa się D-U-D. Robert Louis Stevenson, autor „Wyspy skarbów” określił Majuro mianem „perły Pacyfiku”. W stolicy zobaczymy m.in. rządowy budynek kapitolu. Po południu czas wolny.

Dzień 6

MAJURO

Kilkugodzinna wycieczka do wschodniej części atolu, do mającej wiejski charakter Laury. Tam zachęcamy, by wykąpać się przy jednej z idyllicznych plaż. Oczywiście na wyspie nie brakuje pamiątek z czasów okupacji japońskiej. Pobyt na Majuro to także okazja do poznania Marszałców, czyli Mikronezjczyków przybyłych tu tysiące lat temu. Nocleg na Majuro.

Dzień 7

PRZELOT NA CHUUK

PrzeLOT na Chuuk, jeden ze stanów Federacji Mikronezji. Chuuk jest potężnym atolem wewnątrz którego wynurzają się piękne wyspy pochodzenia wulkanicznego. Atol był w czasie wojny potężną japońską bazą wojenną i został zbombardowany przez USA podczas operacji „Hailstone”. Na dnie atolu spoczywa około 60 japońskich jednostek, które dzisiaj są niezwykle atrakcją dla nurkujących. Do końca wojny Amerykanie nie zajęli atolu, pozostawiając na wyspie 30 tysięcy Japończyków. Zwiedzamy wyspę Weno, centrum administracyjne stanu Chuuk. Pokusimy się o zdobycie Mt. Tonaachaw (230 m), na szczycie zobaczymy japoński bunkier i świetny widok na wyspę. Na Weno zobaczymy ludzkie osady, niewielki wodospad, kościół i japońską latarnię morską. Nocleg na Weno.

Dzień 8

CHUUK

Wycieczka łodzią po lagunę. Naszym celem są wysepki Dublon i Eten. Zobaczymy tu ludzi bardziej dbających o tradycję, niż na głównej wyspie. Ciekawe też są ślady obecności japońskiej. Wycieczka jest również okazją do snorkelingu w czystych i pełnych życia wodach laguny. Po południu powrót na Weno. Nocleg na Chuuk.

Dzień 9

LOT NA PALAU

Wylot na Palau, jedną z najmniejszych republik świata. Po locie z prze-

siadkami docieramy do kolejnego wyspiarskiego mini państwa. Nocleg na Palau.

Dzień 10

PALAU

Zwiedzanie Palau, jednej z najmniej ludnych republik na świecie. Przekonamy się jednak, że państewko to dysponuje gigantycznym parlamentem, jakiego nie powstydziłoby się duże państwo i którego budowę dotowała m.in. Unia Europejska. Zwiedzimy też byłą stolicę Koror i zarazem największe miasto republiki. O historii wojny amerykańsko – japońskiej przypomną nam dawne bunkry i działa z czasów wojny.

Dzień 11

PALAU

Czas wolny na Palau. Dla chętnych proponujemy fakultatywną wycieczkę na Rock Islands (orientacyjna cena wycieczki w Informatorze Przedwyjazdowym). Rock Islands to setki malowniczych, kopulastych wysepek rozrzuconych gęsto na lazurowym morzu. Unikatowe są tu żyjące w jeziorkach nieparzące meduzy. Na Rock Island znajdziemy też znakomite warunki do snorkelingu. Wieczorem wyjazd na lotnisko i wylot na kolejną wyspę.

Dzień 12

PRZYLOT NA SAIPAN

PrzyLOT na Mariany Północne, terytorium stowarzyszone z USA. Dolot na wyspę Saipan, stołeczną wyspę archipelagu. Zwiedzamy Saipan – główne miasto Garapan było japońskim centrum administracyjnym Marianów i zostało zrównane z ziemią przez amerykańskie lotnictwo. Dzisiaj Garapan odrodził się i rozkwita paradoksalnie dzięki japońskim turystom – tak historia zatoczyła koło. Jak zauważymy, Mariany mają dziś charakter amerykański. Styl życia, sklepy, samochody – to wszystko przypomina USA. Zwiedzamy północną część wyspy z klifem Banzai, gdzie setki Japończyków skoczyło w przepaść unikając poddania się Amerykanom. Takie przypadki miały miejsce też na wielu innych wyspach. Dziś klify podziwiamy za ich piękno i gnieźdzące się na nich ptaki. Chwilę wytchnienia da kąpiel w grotach wypełnionych błękitną wodą morską. Nocleg na Saipan.

Dzień 13

TINIAN

Wycieczka lotnicza na sąsiednią wyspę Tinian, na której lądujemy zaledwie po kilkunastominutowym locie. Ta niewielka wyspa wpisała się w szczególnie sposób w historię świata. Właśnie stąd wystartowały samoloty niosące Little Boy i Fat Man, czyli bomby atomowe na Hiroszimę i Nagasaki. Po zwiedzeniu kilku miejsc związanych z II wojną światową, powrót niewielkim samolotem na Saipan. Wylot na Guam i tam nocleg.

Dzień 14

GUAM

Pobyt na Guam, amerykańskiej wyspie na Pacyfiku, która ma szczególne



www.egzotyka.tv
office@egzotyka.tv
tel. 12 633 04 60



**Adventure
na GRENLANDII**



**Jazda po pustyni
w NAMIBII**



INNOVATION

INCENTIVE

CREATIVE

MOTIVATION

**Safari na słoniach
w ZIMBABWE**



**Skoki bungee
w NOWEJ ZELANDII**



**Nurkowanie na
WYSPACH VANUATU**



**Rafting na Zambezi
i wiele innych egzotycznych wyjazdów dla firm ...**

INCENTIVE

ORGANIZUJEMY WYJAZDY MOTYWACYJNE DLA FIRM



Tańce i ceremonialne stroje na wyspach Mikronezji możemy podziwiać jedynie podczas specjalnych uroczystości lub festiwali, dzięki którym w ogóle przetrwały do naszych czasów. Na co dzień wyspiarze niestety chodzą w tanich, ale wygodnych zwykłych t-shirtach. Szkoda...

znaczenie strategiczne. Jesteśmy w Hagatna, najważniejszym mieście amerykańskiego terytorium. Na każdym kroku widzimy turystów japońskich, którzy upodobali sobie tę bezpieczną i bardzo amerykańską wyspę, gdzie można wykąpać się w ciepłym morzu i popłażować. Zwiedzanie południa wyspy, gdzie zatrzymamy się przy wodospadach i nad zatokami uchodzącymi za najładniejsze na wyspie. Nocleg na Guam.

Dzień 15

GUAM

Czas wolny na Guam. Można skorzystać z plaży, zrobić zakupy w jednym z outletów lub spędzić czas w inny sposób. Przejazd na lotnisko. Przelot na wyspę Yap należącą do Sfederowanych Stanów Mikronezji. Przejazd do hotelu i nocleg.

Dzień 16

YAP

Po odpoczynku zwiedzanie Yap. To właśnie tutaj zachowało się najwięcej tradycji, choć nowoczesność wkracza nieubłaganie. Yap jest słynne z powodu swoich kamiennych pieniędzy, największe z nich mogą ważyć kilka ton. Utrzymuje się tu wciąż system zarządzania, łatwo zauważyć tradycyjne domy i ludzi ubranych w tradycyjne stroje. Wciąż można spotkać kobiety z odsłoniętymi piersiami i nie jest to jedynie przebranie dla turystów. Spacerujemy po Colonii, stolicy stanu. Jedziemy do wioski Balabat – tu zobaczymy szczególnie dużo kamiennych pieniędzy w formie swoistego „banku”. Nocleg na Yap.

Dzień 17

YAP

W tym dniu zwiedzimy północną część wyspy oraz dwie niemal przylegające do Yapu wyspy – Rumung i Maap. W wiosce Bechyal uwagę przyciąga pebei – tradycyjny dom zebrań. Okazja do spacerów po wioskach, fotografowania i zebrania informacji od mieszkańców na temat niezwykłej kultury Yap. Kolejny nocleg na Yap.

O wycieczce

Wyjazd na wyspy zachodniego Pacyfiku to szczególnie daleka podróż na odległe i rzadko odwiedzane wyspy. To propozycja dla osób, które lubią zwiedzać kraje położone na uboczu szlaków turystycznych. Choć na tych odległych archipelagach nie znajdziemy wielkich atrakcji, to możemy łatwo się zakochać w tych spokojnych i ciepłych wyspach. Ocean będzie towarzyszył nam na każdym kroku, znajdziemy dużo okazji do kąpiel i nurkowania z rurką i maską. Podczas tej wycieczki będziemy dysponować też czasem na relaks i dobre jedzenie. Nie jest to wyjazd dla osób, które nie lubią latać, do każdej z wysp docieramy drogą lotniczą i należy mieć tego świadomość. Nie jest to też wyjazd dla osób oszczędnych, kraje Mikronezji nie należą do tanich.

Dzień 18

YAP I WYLOT

Czas wolny na Yap. Czas można wykorzystać na kąpiele, nurkowanie i kolejne eksplorowanie wyspy. Ewentualne koszty zwiedzania i transportu w tym dniu nie są ujęte w cenie wycieczki. Wieczorem przejazd na lotnisko i wylot w drogę powrotną. Nocleg tranzytowy w jednym z miast azjatyckich.

Dzień 19

PODRÓŻ POWROTNA

Pobyt w jednym z miast azjatyckich, możliwość zwiedzania. Wylot do Warszawy.

Dzień 20

PRZYLOT

Przyłot na lotnisko Chopina do Warszawy.

Sprawdź aktualne ceny na www.egzotyka.tv

lub zadzwoń: tel. 12 633 0460

Uwaga: Niższe ceny gwarantuje tylko wczesna rezerwacja.

Ceny wycieczek rosną wraz ze zbliżaniem się terminu wyjazdu.

ZNIŻKI:

4% ceny – dodatkowa zniżka dla Przyjaciół Biura (definicja Przyjaciela Biura jest zawarta w Uwagach o Podróżowaniu). Zniżki naliczane są od ceny podstawowej (poza pakietem dewizowym). Single bez dopłaty – w przypadku braku możliwości dokwaterowania i przy zapisie minimum 3 miesiące przed wycieczką. W związku z faktem, że wycieczki odbywają się regularnymi liniami lotniczymi (nie czarterowymi), najniższe ceny są dostępne wyłącznie w przypadku wczesnych zapisów.

Swiadczenia

Bilety lotnicze na całej trasie, min. 20 kg bagażu nadawanego, wszelkie koszty transportu drogowego i wodnego wg programu, wycieczki, śniadania w hotelach, noclegi – hotele, pensjonaty i bungalowy (pokoje 2-osobowe) 3* lub 4* (wg oceny biura), opłaty za wstępy do parków narodowych i obiektów wymienionych w programie, koszty pozwoleń i wszelkie koszty administracyjne, ubezpieczenie KL, NNW, bagaż; lokalni przewodnicy w wybranych miejscach, polski pilot na całej trasie.

Cena nie obejmuje

Ubezpieczenia od kosztów rezygnacji, ubezpieczenia od chorób przewlekłych, indywidualnych opłat lotniskowych, dopłaty do pok. 1-os.

Uwagi

Orientacyjna liczebność grupy od 8 do 12 osób. Szczegółowy program i uwagi praktyczne każdy uczestnik otrzymuje ok. 2 tyg. przed wyjazdem. Należy posiadać paszport ważny minimum 9 miesięcy od daty powrotu z przynajmniej 3 zupełnie wolnymi stronami oznaczonymi, jako strony na wize. Uwaga! Niezbędne jest posiadanie ważnej wizej do USA. Biuro nie pośredniczy w uzyskaniu wizej do USA. Przeloty między wyspami odbywają się zwykle z postojami lub przesiadkami. Kolejność zwiedzania może ulec zmianie.



PAPUA NOWA GWINEA SUMATRA (INDONEZJA)

Z WYSPAMI TROBRIANDA
I WIELKIM ZGROMADZENIEM
PLEMION PAPUASKICH

17 DNI

GŁÓWNE ATRAKCJE

- *Sing Sing* – wielki, coroczny festiwal papuaskich plemion w Goroka
- Wyspy Trobrianda - co pozostało z „Życia seksualnego dzikich”?
- *Hihglands* – górskie obszary Nowej Gwinei
- Obserwacja orangutanów w ich naturalnym środowisku na Sumatrze
- Ciepłe morze i rafy



Liczba języków Papui Nowej Gwinei: 850
Liczba plemion na zgromadzeniu w Goroka: 120

Terminy:
07.09 – 23.09.2019
Możliwe inne terminy na zamówienie.

PROGRAM WYCIECZKI

Dzień 1

WYLOT Z WARSZAWY

Zbiórka na lotnisku w Warszawie. Szczegółowa informacja o zbiórce i godzinie odlotu jest podana w programie, który otrzymuje każdy uczestnik wyprawy. Wylot do jednego z miast azjatyckich.

Dzień 2

NOCLEG TRANZYTOWY

Przylot do jednego z miast azjatyckich i nocleg tranzytowy.

Dzień 3

SUMATRA

Przejazd na lotnisko i lot na Sumatrę, szóstą wyspę co do wielkości na świecie. Lądujemy w Medan, dużym mieście położonym w północnej części wyspy. Podróż do Parku Narodowego Gunung Leuser. Park chroni tysiące kilometrów kwadratowych pięknych, górskich obszarów pokrytych wielogatunkową dżunglą. Nocleg nieopodal parku.

Dzień 4

OBSERWACJA ORANGUTANÓW

Wycieczka do Parku Narodowego Gunung Leuser. Największym skarbem Gunung Leuser jest piękna roślinność i dzika zwierzyzna – słonie, tygrysy, nosorożce a przede wszystkim orangutany, których liczba szacowana jest tu na kilka tysięcy. Gunung Leuser zwiedzamy poruszając się z przewodnikiem na piechotę. Powinniśmy zobaczyć orangutany, drugie naczelnie co do wielkości po gorylach. Miejscowy przewodnik prawdopodobnie wytropi dla nas jedną z grup tych wspaniałych zwierząt, dzięki czemu będziemy mogli je sfotografować. Podglądanie orangutanów w ich naturalnym środowisku to fascynujące przeżycie. Na tym obszarze żyją też słonie, tygrysy i zagrożone wymarciem nosorożce sumatrańskie, które jednak zaobserwować niezwykle trudno. Powrót do miejsca noclegu, a chętni mogą spły-



Fot. Lech Nowakowski

Wielką atrakcją wyprawy jest wzięcie udziału w festiwalu plemion w Gorocie, miejscowości w górzyściej części Nowej Gwinei. Nieprawdopodobnie ubrane plemiona przesuwają się przed naszymi oczami w niekończącym się korowodzie.



Fot. Jacek Torbicz

Blotni ludzie Asaro. Ich pojawienie się wzbudza największe zainteresowanie. Tradycja sporządzania upiornie wyglądających masek z błota sięga setek lat. Wojownicy Asaro odstraszały nimi skutecznie inne plemiona.



Fot. Andrzej Urbank

Plemiona chętnie pozują do zdjęć i nawet nikt z tubylców nie wyciąga za to ręki po pieniądze. Jak widać brak masowej turystyki dobrze wpływa na obyczaje.



Kobiety na wyspie Kiriwina na Trobriandach okazały się znacznie ładniejsze od tych z górskich plemion. Żalowaliśmy, że białych mężczyzn postrzegają, jako coś, delikatnie mówiąc, obrzydliwego. Na co dzień niestety chodzą już w poobrywanych europejskich ubraniach. Mielśmy szczęście, trafiliśmy na grupę ćwiczącą do świątecznego występu.

nać przyjazną rzeką na specjalnie dostarczonych do tego celu dętkach pełniących rolę pontonów. Powrót na nocleg.

Dzień 5

SUMATRA

Rano czas wolny na spacer nad rzeką i po pobliskiej miejscowości. Podróż do Medan, krótkie zwiedzanie centrum miasta z historycznym pałacem Maimun – historyczną siedzibą sultana. W chaotycznym i zatłoczonym mieście zauważymy też pochodzące z czasów kolonizacji holenderskiej budynki w stylu Art. Deco. Nocleg w Medan.

Dzień 6

WYLOT NA NOWĄ GWINEĘ

Przełot z Medan do jednego z miast azjatyckich. Następnie lot do Papui Nowej Gwinei.

Dzień 7

NOWA GWINEA – GOROKA

Przyłot do miejscowości Goroka, w górskie i chłodne rejony Nowej Gwinei (Highlands). Wnętrze wyspy jest do dzisiaj trudno dostępne, a obszar ten nie jest połączony żadną drogą ze stolicą kraju, Port Moresby. Widzimy przygotowania do zgromadzenia plemion. W Gorocie poznajemy też życie misji i problemy związane z działalnością misjonarzy na tym trudnym terenie.

Dzień 8

ZGROMADZENIE PLEMION

Uczestniczymy w Sing Singu, wielkim festiwalu plemion. Papuasi przybywają do Goroki często z odległych okolic prezentując swoje stroje, fryzury, malunki na ciele i ozdoby. Niezwykła okazja do obserwacji i fotografii najbarwniejszych ludzi świata. Tutejszy Sing Sing jest największym i najciekawszym zgromadzeniem Papuasów. Przybywa tu zwykle ponad sto plemion tworząc prawdopodobnie najbarwniejsze etnograficzne widowisko na świecie. Między innymi oglądamy tzw. „błotnych ludzi”, ukazujących przyjezdnym niezwykle maski z błota. Plemiona prezentują tańce i pieśni. Noclegi i wyżywienie na misji.

Dzień 9

OKOLICE GOROKI

Wyjazd na prowincję do jednej z wiosek. Jedziemy wyboistą drogą, a następnie idziemy być może też na piechotę. Mamy wspaniałą okazję zobaczyć jak żyją Papuasi z dala od tzw. cywilizacji. W wiosce być może będziemy uczestniczyć w przygotowaniu posiłku w tradycyjny sposób. Powrót do Goroki.



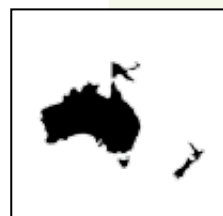
Fot. Jacek Torbicz

Kiriwina, Wyspy Trobrianda. Między palmami kryje się wioska Wawela. Dokładnie to miejsce opisywał Bronisław Malinowski w „Argonautach zachodniego Pacyfiku” i w „Życiu seksualnym dzikich”.

Dzień 10

LOT DO PORT MORESBY

Przejazd na lotnisko i lot do Port Moresby. Objazd stolicy kraju. Zaglądamy do jednej z największych w Port Moresby galerii sztuki i miejscowego rękodzieła, najlepszego miejsca w stolicy na tego typu zakupy. Na koniec zwiedzamy cmentarz poległych żołnierzy australijskich w walce z Japończykami, podczas II Wojny Światowej. Nocleg w hotelu lub w domu gościnnym przy misji.





Fot. Eric Lafforgue



Dzień 11**PRZELOT I REJS**

Przejazd na lotnisko i lot do miejscowości Alotau, niewielkiej miejscowości portowej położonej na wschodnich krańcach Nowej Gwinei. Tutaj okrętujemy się na wynajęty statek i ruszamy w rejs przez Morze Salomona. Płyniemy najpierw w kierunku a rchipelagu malowniczych wysp D'Entrecasteaux. Wyspy te leżą w „Kręgu Kula”, opisanym przez znakomitego, polskiego etnografa Bronisława Malinowskiego – czyli w obszarze wymiany rytualnych przedmiotów między wyspami. Zwyczaże Kula Malinowski opisał w znakomitej pracy „Argonauci zachodniego Pacyfiku”. Nocleg w kabinach na statku.

Dzień 12 - 13**WYSPIY TROBRIANDA**

Przybycie na Wyspy Trobrianda. Szokujące zwyczaje mieszkańców opisał w swoich pracach Bronisław Malinowski, który przyplłynął tu w 1915 roku. Najslawniejszą pozycją naszego badacza jest „Życie seksualne dzikich w północno – zachodniej Melanezji” inspirowane właśnie pobylem na wyspie Kiriwina. Od czasów Bronisława Malinowskiego na Wyspy Trobrianda trafili tylko nieliczni Polacy. Na Trobriandach próbujemy poznać mieszkańców i zdobyć ich zaufanie. Daje nam to możliwość zrobienia dobrych fotografii i prawdziwego poznania lokalnej społeczności próbując zdobyć jej zaufanie. Spróbujemy kontynuować badania i poznać odpowiedź na pytanie co pozostało ze zwyczajów opisanych w pracach Bronisława Malinowskiego. We wsi Omarakena spotykamy się z wozdem wyspy, to właśnie tutaj rozbił sto lat temu swój namiot Bronisław Malinowski, o czym pamiętają Kiriwińczycy. Można tam zaobserwować przedmioty związane z tzw. Kręgiem Kula, niezwykle rytualnej wymiany świętych przedmiotów między odległymi wyspami. Zachowało się wiele innych tradycji. Kobiety na Kiriwinie wciąż posługują się dobu – jedynymi w swoim rodzaju pieniądźmi sporządzanymi z liści bananowca. Zwiedzamy wyspę pojazdem i na piechotę. Dotrzemy w południowe rejony wyspy znane niegdyś z rytualnych gwałtów, których dopuszczaly się kobiety na mężczyznach w porze plewienia ogrodów.

Dzień 14**PORT MORESBY**

Do południa pobyt na wyspie Kiriwina. Wylot niewielkim samolotem do Port Moresby i tam nocleg.

Dzień 15**WYCIECZKA DO PARKU NARODOWEGO**

Wycieczka poza miasto – celem jest zobaczenie rajskich ptaków – to symbol kraju. Rajskie ptaki żyją w pobliskim parku narodowym i jest szansa ujrzania ich na wolności. Jeśli to się nie uda zobaczymy rajskie ptaki w zamknięciu. Powrót do Port Moresby.

O wycieczce

Udział w wyprawie jest prawdziwym rarytatem dla osób ceniących ciekawostki etnograficzne. Będziemy świadkami zgromadzenia plemion, na które przychodzi tysiące Papuasów ubranych w swoje zadziwiające, rytualne stroje. Wielką atrakcją jest też znalezienie się na Wyspach Trobrianda niemal dokładnie sto lat po Bronisławie Malinowskim, który zebrał tu materiały do swojego słynnego na cały świat dzieła „Życie seksualne dzikich”. Oprócz ciekawych zwyczajów mieszkańców, mamy okazję do cieszenia się tropikiem i kąpeli w Morzu Salomona, najcieplejszym morzu świata. Bardzo ciekawym akcentem przyrodniczym jest wizyta na Sumatrze i oglądanie orangutanów na wolności w ich naturalnym środowisku. Niejako przy okazji przewidziane są też postoje w nowoczesnych miastach Azji. Wyprawa przeznaczona jest wyłącznie dla osób ciekawych świata, które znajdują przyjemność w trudach podróży w tropikach oraz lubią wesolo i ciekawie spędzać czas niezależnie od okoliczności. Nie jest wymagana szczególna kondycja i ponadprzeciętna sprawność. Należy mieć świadomość, że Papua Nowa Gwinea jest obecnie jednym z najdroższych miejsc na świecie i pomimo wysokich cen standard noclegów i podróżowania czasem nie jest wysoki. Doświadczenia zebrane podczas wypraw na Trobriandy i Papuę organizowanych przez nas w ubiegłych latach pomagają nam w jeszcze lepszej organizacji tego niezwykle podróźniczego projektu.



Fot. Jacek Torbic

Zobaczenie orangutana na wolności daje wielką satysfakcję. Ich mądre oczy, zachowanie, ruchy nasuwają skojarzenie, że nie są to tylko zwierzęta. Sumatra jest najlepszym miejscem do ich łatwej obserwacji na wolności, każdej naszej grupie udało się je spotkać i sfotografować.

Dzień 16**WYLOT**

Przejazd na lotnisko i wylot z z przesiadkami do Polski.

Dzień 17**PRZYLOT**

Przyłot do Warszawy. Uwaga, istnieje możliwość koniecznego dodatkowego noclegu tranzytowego i przedłużenia wycieczki o jeden dzień.

Sprawdź aktualne ceny na www.egzotyka.tv

lub zadzwoń: tel. 12 633 0460

Uwaga: Niższe ceny gwarantuje tylko wczesna rezerwacja.

Ceny wycieczek rosną wraz ze zbliżaniem się terminu wyjazdu.

ZNIŻKI:

4% ceny – dodatkowa zniżka dla Przyjaciół Biura (definicja Przyjaciela Biura jest zawarta w Uwagach o Podróżowaniu). Zniżki naliczane są od ceny podstawowej (poza pakietem dewizowym). Single bez dopłaty – w przypadku braku możliwości dokwaterowania i przy zapisie minimum 3 miesiące przed wycieczką. W związku z faktem, że wycieczki odbywają się regularnymi liniami lotniczymi (nie czarterowymi), najniższe ceny są dostępne wyłącznie w przypadku wczesnych zapisów.

Swiadczenia

Bilety lotnicze na całej trasie, bagaż, wszelkie koszty transportu drogowego i wodnego wg programu, (hotele 3* i 4*, w górskich rejonach Papui i na Wyspach Trobrianda noclegi w misjach lub lokalnych pensjonatach ze wspólnymi łazienkami, noclegi u miejscowej ludności w drodze na Trobriandy), wycieczki, śniadania w hotelach, kolacje podczas pobytu w Goroka i na Wyspach Trobrianda (łącznie 5 posiłków), wiza do Papui, wszelkie przejazdy, wycieczki, wstępy, wstęp na zgromadzenie plemion papuaskich, lokalni przewodnicy, polski pilot wyprawy na całej trasie, ubezpieczenie KL, NNW, bagaż.

Cena nie obejmuje

Ubezpieczenia od kosztów rezygnacji, ubezpieczenia od chorób przewlekłych, pozostałego wyżywienia, napojów, zwyczajowych napiwków, indywidualnych opłat granicznych lub wylotowych, ewentualnej wycieczki morskiej na Palau, dopłaty do pok. 1-os.

Uwagi

Orientacyjna liczba uczestników – 8 do 14 osób, szczegółowy program i uwagi praktyczne każdy uczestnik otrzymuje ok. 2 tyg. przed wyjazdem. Zalecana jest profilaktyka antymalaryczna. Trzeba posiadać ważny paszport min. 9 miesięcy od daty powrotu z przynajmniej 3 wolnymi stronami na wizie. Paszport wraz z dokumentacją należy złożyć w biurze wg otrzymanej instrukcji około miesiąc przed wyjazdem. Kolejność zwiedzania może ulec zmianie.



INDONEZJA Z ZACHODNIĄ PAPUĄ TIMOR WSCHÓDNI

15 DNI

GLÓWNE ATRAKCJE

- *Podróż w czasie - pobyt wśród Papuasów*
- *Rajskie wyspy Radża Ampat*
- *Dziewicze rafy koralowe*
- *Timor Wschodni – kraj poza szlakami*
- *Spotkania z ludźmi i znakomita kuchnia*
- *Krótki pobyt na Bali*



Rozmiar Indonezji ze wschodu na zachód: 5120 km
Rozmiar Timoru Wschodniego ze wschodu na zachód: 250 km

PROGRAM WYCIECZKI

Dzień 1

WYLOT Z WARSZAWY LUB Z KRAKOWA

Zbiórka na lotnisku w Warszawie lub w Krakowie. Szczegółowa informacja o zbiórce i godzinie odlotu jest podana w programie, który otrzymuje każdy uczestnik wyprawy. Wylot do Dżakarty, stolicy Indonezji.

Dzień 2

PRZYLOT DO DŻAKARTY

Przylot do stolicy Indonezji. Przejazd do hotelu i nocleg.

Dzień 3

DŻAKARTA

Rozpoczynamy zwiedzanie tego potężnego miasta. Kierujemy się do starej Batavii, historycznego centrum pozostawionego przez Holendrów kolonizujących Jawę. Znakomita kawa w słynnej kawiarni postawi nas na nogi. W starym porcie widzimy towarowe żaglowce, to już w dzisiejszych czasach rzadki widok. Podczas objazdu miasta oglądamy też dzielnicę biznesu i naj-

ważniejsze budowle rządowe. Przejazd na lotnisko i wylot do Sorong, na zachodnie krańce Nowej Gwinei, na półwysp zwany z racji kształtu Ptasią Głową.

Dzień 4

RADŻA AMPAT

Rano przylot. Stamtąd czeka nas około dwugodzinny rejs na tropikalne

Terminy:
06.07 – 20.07.2019
21.09 – 05.10.2019
Możliwe inne terminy na zamówienie.



Fot. Jacek Torbiń

Płynąc przez Radża Ampat mijaliśmy takie oto zatoczki i zachęcające do zacumowania przystanie. Nie trzeba dodawać, że woda nie przypomina tej z Bałtyku, a wejście do niej jest prawdziwą rozkoszą.



Fot. Jacek Torbicz

Na Radża Ampat przywitana nas taka oto grupa taneczna. Rząd Indonezji wspiera podtrzymywanie bogatego folkloru tego regionu.

wyspy Radża Ampat. Wyspy zamieszkują pogodni ludzie plemion melanezyjskich, którym towarzyszy uśmiech i gościnność wobec przyjezdnych. Lądujemy na jednej z wysp, gdzie będziemy przebywać w położonym nad morzem ośrodku turystycznym. Nocleg w bungalowach przy plaży.

Dzień 5

REJS I NURKOWANIE

Rejs po wyspach Radża Ampat. Znajdujemy się w ostatnim rajku na ziemi, jak określa się te obszary. Dookoła rozciągają się jedne z najcieplejszych wód świata. Tutejsza rafa koralowa jest legendarna wśród nurków, a przejrzystość wody jest aż nierzeczywista. Bajecznie złote plaże kontrastują z wielobarwnością oceanu, zielenią palm kokosowych i błękitem nieba. Możliwość snorkelingu (pływanie z rurką i maską). Podziwiamy największą atrakcję archipelagu, kopulaste malownicze wysepki wapienne, które zostały rozrzucone na oceanie niby zagubione perły. Porównywalne miejsce do nich znajduje się jedynie w Palau. Powrót do ośrodka i wolne popołudnie przeznaczone na lenistwo i kąpiele.

Dzień 6

REJS POWROTNY

Rejs do jednej z miejscowości, gdzie życie toczy się wolno i łagodnie. Dobjamy też do kolejnej, bajecznej wyspy z dziewiczą, białą niczym śnieg plażą. Oczywiście delektujemy się świeżymi rybami i owocami morza. Następnie czeka nas droga powrotna do portu Sorong, nadchodzi pora wyjazdu i opuszczenia „ostatniego rajku na ziemi”. Nocleg w hotelu.

Dzień 7

PAPUA ZACHODNIA

Przelot do Jayapura, największego miasta indonezyjskiej Nowej Gwinei, stolicy prowincji Papua Zachodnia. Papua Zachodnia obejmuje część wyspy Nowa Gwinea i szereg mniejszych wysp i archipelagów położonych w pobliżu. Przesiadka na niewielki, śmigłowy samolot małej linii lotniczej, a następnie lot do miejscowości Wamenie w Dolinie Baliem położonej w centralnej, górskiej części wyspy. Dolina Baliem to unikalny region, gdzie dziesiątki tysięcy Papuasów zetknęło się z naszą cywilizacją pierwszy raz dopiero w połowie XX w. Dolina nie ma żadnego połączenia drogowego, ani rzeczno z resztą świata. Wszystkie niezbędne towary docierają z zewnątrz drogą lotniczą dzięki lądowisku. Po odpoczynku, jeszcze tego samego dnia, jeśli nie było opóźnień przelotów zwiedzamy lokalny targ i samą Wamenie,

gdzie zobaczymy Papuasów z plemienia Dani. Nocleg w hotelu w Wamenie.

Dzień 8

DOLINA BALIEM

Przejazd do miejscowości Jiwika, miejsca, w którym wciąż utrzymuje się obyczaj przechowywania uwędzonych przodków w chatkach. Obserwowanie tradycyjnych ceremonii - taniec, demonstracja strojów (a właściwie ich braku) i pieczenie w tradycyjny sposób zabitej specjalnie na nasz przyjazd świni. Poznawanie zwyczajów ludu Dani, rozmowy odbywają się z pomocą lokalnego przewodnika. W tym dniu należy być przygotowanym na przeżycie znacznego szoku kulturowego. Tylko niektórzy z nas odważyli się zjeść papuaski obiad. Zaplanowany jest też spacer zwykle błotnistymi szlakami do jednej z wsi. Domostwa Papuasów są bardzo prymitywne, nie widać wielu śladów cywilizacji. Pomimo dosyć niskich temperatur (znaczna wysokość nad poziom morza) można spotkać zupełnie nagich Papuasów przyodzianych jedynie w kotekę, osłonę na penis. Nocleg w hotelu w Wamenie.

Dzień 9

JEZIORO SENTANI

Przejazd na lotnisko i powrót małym samolotem do Jayapura. Po przylocie czeka nas wycieczka nad jezioro Sentani. Rejs do jednej z wysepki zamieszkałych przez plemię Sentani. Ludzie ci żyją nad samą wodą i ich tryb życia jest związany z jeziorem. Przejazd do Jayapury, miasta zasiedlanego przez licznych kolonistów indonezyjskich. W czasie II Wojny Światowej toczyły się tu ciężkie walki z Japończykami, a miasto stało się główną kwaterą gen. MacArthura. Nocleg w hotelu.

Dzień 10

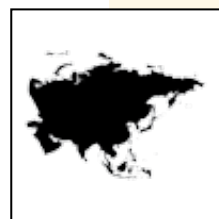
PODRÓŻ NA BALI


Z lotniska w Jayapurze czeka nas dłuższy lot na Bali. Przejazd do hotelu w miejscowości nadmorskiej Sanur i tam nocleg tranzytowy.

Dzień 11

TIMOR

Przejazd na lotnisko i wylot do Dili. Przyłot do Timoru Wschodniego, jednego z najmłodszych państw świata. Timor Wschodni był przez setki lat kolonią portugalską, stąd katolicy stanowią olbrzymią większość.



raja ampat 


Raja Ampat




Dziewicze piękno natury

Znana z największej na świecie bioróżnorodności morskiej, Raja Ampat to idealne miejsce do podziwiania tętniącego życiem oceanu. Oprócz spektakularnych doświadczeń pod powierzchnią wody, Raja Ampat zaprasza Cię także na błogi wypoczynek na swoich rajskich plażach. To wszystko, razem z zachwycającą kulturą lokalnych mieszkańców, przesądzi o Twojej podróży idealnej.

wonderful
indonesia 

 18th ASIAN GAMES
Jakarta
Palembang
2018

 www.indonesia.travel

 [indonesia.travel](https://www.facebook.com/indonesia.travel)  [indonesia.travel](https://www.youtube.com/indonesia.travel)  [@indtravel](https://www.instagram.com/indtravel)

wonderful
indonesia 



Fot. Jacek Torbicz

Papuaska wioska plemienia Dani. Dzięki przyjeżdżającym od czasu do czasu turystom Papuasi zachowują tradycyjny strój, a właściwie brak stroju. Jedynym przyodziewkiem Dani jest koteka, sporządzona z tykwy osłona na penis. Koteka może być doskonałą pamiątką.



Fot. Jacek Torbicz

W papuaskiej wiosce przygotowana jest na naszą część tradycyjna potrawa, świnia pieczona w ziemi przy pomocy rozgrzanych kamieni. Świnia jest wcześniej zabijana właśnie z takiego luku.

Objazd Dili, niewielkiej stolicy kraju. Zaglądamy do katolickiej katedry, jeśli będzie akurat otwarta. Jest to jeden z największych kościołów na Dalekim Wschodzie. Wyjazd na pobliską plażę nad którą góruje ogromny pomnik Chrystusa, symbol miasta. Nocleg w hotelu.

**Dzień 12
TIMOR**

Wyjazd w góry za miasto do jednej z wiosek (trasa zależy od przejezdności dróg, która w Timorze jest zmienna). Wyjazd ma dać pewien pogląd na temat prowincji. Timor to wciąż biedny kraj pomimo międzynarodowej pomocy, co szczególnie widać poza stolicą. Większość kraju jest pozbawiona energii elektrycznej, a domy są bardzo skromne. Powrót na nocleg.



Fot. Jacek Torbicz

Popołudnie na plaży w Dili, stolicy Timoru Wschodniego. Można tu zjeść dosłownie za grosze wspaniałe ryby przynieszone prosto z rybackich łodzi, a nawet napić się czegoś mocniejszego patrząc na zachód słońca nad oceanem.

Dzień 13

TIMOR I BALI

Zwiedzanie Muzeum Ruchu Oporu, dzięki czemu można będzie poznać nieco fascynującej i trudnej najnowszej historii Timoru. Przejazd za Dili, gdzie zbudowano wspaniałą pomnik Jana Pawła II. Z Dili lecimy z powrotem na Bali, gdzie czeka nas kolejny nocleg tranzytowy w miejscowości Sanur.

Dzień 14

BALI I WYLOT

Czas wolny na Bali, który można wykorzystać na spacer na plażę lub wycieczkę do jednej ze świątyń. Przejazd na lotnisko i wylot do Polski.

Dzień 15

PRZYLOT DO POLSKI

Przylot do Warszawy lub Krakowa.

Sprawdź aktualne ceny na www.egzotyka.tv

lub zadzwoń: tel. 12 633 0460

Uwaga: Niższe ceny gwarantuje tylko wczesna rezerwacja.

Ceny wycieczek rosną wraz ze zbliżaniem się terminu wyjazdu.

ZNIŻKI:

4% ceny – dodatkowa zniżka dla Przyjaciół Biura (definicja Przyjaciela Biura jest zawarta w Uwagach o Podróżowaniu). Zniżki naliczane są od ceny podstawowej (poza pakietem dewizowym). Single bez dopłaty – w przypadku braku możliwości dokwaterowania i przy zapisie minimum 3 miesiące przed wycieczką. W związku z faktem, że wycieczki odbywają się regularnymi liniami lotniczymi (nie czarterowymi), najniższe ceny są dostępne wyłącznie w przypadku wczesnych zapisów.

Swiadczenia

Bilety lotnicze, opłaty i podatki lotniskowe (poza ewentualnymi niewielkimi indywidualnymi opłatami wylotowymi); wszelkie inne koszty transportu lądowego i morskiego; wycieczki wg programu; śniadania w hotelach, kolacje w wybranych miejscach (łącznie 6 kolacji); obiady podczas rejsów (2 obiady); noclegi (pokoje 2 osobowe): hotele 3* lub 4* (wg oceny biura), opłaty za wstępy do parków narodowych i rezerwatów, niezbędne zezwolenia oraz wszelkie inne opłaty administracyjne; ubezpieczenie KL, NNW, bagaż; lokalni przewodnicy w wybranych miejscach; polski pilot.

Cena nie obejmuje

Ubezpieczenia od kosztów rezygnacji, ubezpieczenia od chorób przewlekłych, napojów do posiłków, niewielkich indywidualnych opłat wylotowych w Indonezji, zwyczajowych napiwków, dopłaty do pokoju 1-osobowego.

Uwagi

Orientacyjna liczba uczestników - od 8 do 14. Każdy uczestnik otrzymuje przed wyjazdem informator przedwyjazdowy ułatwiający przygotowanie się do wycieczki. Należy posiadać paszport ważny minimum 6 miesięcy od daty powrotu z przynajmniej 2 zupełnie wolnymi stronami oznaczonymi, jako strony na wizy. Kolejność zwiedzania może ulec zmianie.

O wycieczce

Podczas wycieczki odwiedzimy szereg wysp i prowincji, które niekoniecznie są tłumnie odwiedzane, ale może dzięki temu można odszukać tam sporo uroku, egzotyki i oczywiście doświadczyć ciepłego klimatu i życzliwości mieszkańców Indonezji. Jak widać w programie, czeka nas wiele lotów, dzięki którym możemy przemierzać ogromne odległości. Czekają nas rejsy, czas na relaks, nurkowanie, ale też dużo zwiedzania i ciekawostek etnograficznych. Na Nowej Gwinei znajdziemy się w górskiej części wyspy, gdzie żyją górskie plemiona papuaskie. Ograniczamy się do dostępnych miejsc, do których można dotrzeć samochodem terenowym, choć będziemy namawiać też na spacer i odejście od drogi. Wizyta w Timorze Wschodnim to okazja do spotkania z historią jednego z najmłodszych państw świata, które wciąż należy do najbiedniejszych w Azji. Niezwykle popularną wyspę Bali traktujemy jedynie, jako przystanek po drodze, ale jeśli ktoś nie był jeszcze na tej wyspie, będzie mógł sam ocenić jej walory i ewentualnie zaplanować pobyt w przyszłości.



INDONEZJA Z POSTOJEM W KUALA LUMPUR

SUMATRA - JAWA - SULAWESI
(CELEBES) - KOMODO - RINCA

16 DNI

GLÓWNE ATRAKCJE

- Obserwacja „smoków” z Komodo
- Niesamowite Sulawesi z Krajem Toradżów
- Najśłynniejsze świątynie Jawy
- Niezwykła sceneria wulkanu Bromo
- Orangutany na Sumatrze



Liczba wysp na trasie: 7
Liczba wysp w Indonezji: 13466

PROGRAM WYCIECZKI

Dzień 1

WYLOT Z WARSZAWY LUB Z KRAKOWA

Zbiórka na lotnisku w Warszawie lub w Krakowie. Szczegółowa informacja o zbiórce i godzinie odlotu jest podana w programie, który otrzymuje każdy uczestnik wyprawy. Wylot do Kuala Lumpur.

Dzień 2

KUALA LUMPUR

Przyłot do Kuala Lumpur. Po zakwaterowaniu w hotelu spacer po centrum tego niesamowitego miasta. Znajdziemy się na głównym placu Merdeka z budynkami administracji i dawną siedzibą sultana, przejdziemy przez pełne restauracji i sklepików Chinatown. Chętni wyjadą na wieżę KL Tower (wstęp na wieżę poza ceną wycieczki), aby podziwiać fantastyczną panoramę miasta z wieżowcami Petronas Towers, niegdyś najwyższymi na świecie. Nocleg w centrum miasta.

Terminy:

27.04 – 12.05.2019

10.08 – 25.08.2019

11.01 – 26.01.2020

Możliwe inne terminy na zamówienie.

Dzień 3

SUMATRA

Przejazd na lotnisko i krótki lot na Sumatrę, szóstą wyspę co do wielkości na świecie. Lądujemy w Medan, dużym mieście położonym w północnej części wyspy. Podróż do Parku Narodowego Gunung Leuser. Park chroni tysiące kilometrów kwadratowych pięknych, górskich obszarów pokrytych wielogatunkową dżunglą. Nocleg nieopodal parku.



Borobudur jest jedną z najwspanialszych świątyń buddyjskich świata. Pochodzi z VIII wieku i jest wpisana na listę UNESCO. Borobudur zwiedzamy wchodząc po kolei na poszczególne tarasy.



Fot. Jacek Torbicz

Dzień 4**OBSERWACJA ORANGUTANÓW**

Wycieczka do Parku Narodowego Gunung Leuser. Największym skarbem Gunung Leuser jest piękna roślinność i dzika zwierzyna – słonie, tygrysy, nosorożce a przede wszystkim orangutany, których liczba szacowana jest tu na kilka tysięcy. Gunung Leuser zwiedzamy poruszając się z przewodnikiem na piechotę. Powinniśmy zobaczyć orangutany, drugie naczelne co do wielkości po gorylach. Miejscowy przewodnik prawdopodobnie wytropi dla nas jedną z grup tych wspaniałych zwierząt, dzięki czemu będziemy mogli je sfotografować. Podglądanie orangutanów w ich naturalnym środowisku to fascynujące przeżycie. Na tym obszarze żyją też słonie, tygrysy i zagrożone wymarciem nosorożce sumatrzańskie, które jednak zaobserwować niezwykle trudno. Powrót do miejsca noclegu, a chętni mogą płynąć przyjazną rzeką na specjalnie dostarczonych do tego celu dętkach pełniących rolę pontonów. Powrót na nocleg.

Dzień 5**PRZELOT NA JAWĘ**

Podróż do Medan, krótkie zwiedzanie centrum miasta z historycznym pałacem Maimun – historyczną siedzibą sultana. W chaotycznym i zatłoczonym mieście zauważymy też pochodzące z czasów kolonizacji holenderskiej budynki w stylu Art Deco. Wylot do Yogyakarta na Jawie, dawnej stolicy Królestwa Środkowej Jawy. Miasto słynie z życia artystycznego i najlepszych w Indonezji pracowni batików. Nocleg w hotelu.

Dzień 6**ŚWIĄTYNIE BOROBUDUR I PRAMBANAN**

Rozpoczynamy zwiedzanie dwóch najslawniejszych świątyń kraju. Przejazd do Borobudur, uchodzącej za cud świata, buddyjskiej świątyni pochodzącej z IX wieku. Świątynia została zbudowana z dziewięciu tarasów, na których umieszczono 72 posągi Buddy w charakterystycznych stupach. Dotknięcie we właściwy sposób jednego z posągów przyniesie zwiedzającym szczęście. Dochodzimy oczywiście na sam szczyt 35-metrowej konstrukcji. Następnie droga prowadzi do pobliskiego zespołu świątynnego Prambanan – największego na Jawie kompleksu świątyni hinduistycznych powstałych między VIII a X wiekiem. Świątynie Śiwy, Brahmę, Wisznu i inne zachwycają lekkością architektoniczną, bogatą ornamentyką i płaskorzeźbami. Powrót do hotelu.

Dzień 7**PODRÓŻ PRZEZ JAWĘ**

Przejazd na lotnisko i krótki lot do Surabaja, dużego miasta we wschodniej części Jawy. Przejazd w rejon wulkanu Bromo. Okazja do poznania wiejskich krajobrazów wyspy, która jest najgęściej zaludniona ze wszystkich wysp Indonezji. Jawa jest nie tylko spichlerzem kraju, ale też sercem kultury indonezyjskiej. Po stu kilometrach podróży krajobraz zmienia się, wjeżdża-



my w rejon najslawniejszych wulkanów Indonezji, czyli do Parku Narodowego Bromo Tengger Semer w pobliżu którego przewidziany jest nocleg.

Dzień 8**WULKANY BROMO**

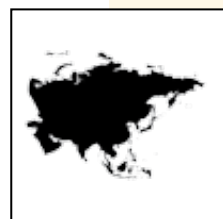
Tej nocy nie będzie dane nam się wypaść, gdyż zaplanowana jest eskapada w ciekawe, wulkaniczne tereny okolic wulkanu Bromo, gdzie planujemy znaleźć się dokładnie o wschodzie słońca. To właśnie wtedy kolory są najpiękniejsze, a wulkaniczny krajobraz wydaje się niezmiernie. W nocy wyjeżdżamy do parku narodowego. Park obejmuje obszar jeden z najciekawszych obszarów wulkanicznych na świecie. Wiele z wulkanów jest wciąż czynnych, a ostatnia erupcja Bromo miała miejsce w 2014 roku. Dalej samochodami 4x4 podążamy na szczyt wulkanu Penandžakan (2770 m n.p.m.), skąd podziwiamy pocztówkowy widok na Mt. Bromo (2392 m n.p.m.), i okolice. Następnie podjeżdżamy pod sam szczyt Bromo, na który możemy wejść po zaledwie 250 stopniach. Góra ma także znaczenie religijne, a w czasie świąt czczący ją mieszkańcy przynoszą tu ofiary. Po nasyceniu się widokiem stożków wulkanicznych z najwyższym z nich Gunung Semeru (3676 m n.p.m.) powrót na odpoczynek i śniadanie. Przejazd na lotnisko. Odlot do Makassaru (Ujung Pandang), największego miasta na kolejnej, bardzo ciekawej wyspie Sulawesi (Celebes). Po przylocie przejazd na nocleg.

Dzień 9**KRAJ TORADŻÓW**

Przejazd do starego portu, do którego do dzisiaj przybijają handlowe żaglowce, a towary rozładowuje się ręcznie. Kontynuujemy drogę podróż na terytorium Toradżów, mieszkańców górskich rejonów, którym udało się zachować czasem szokujące dla nas tradycje i obrzędy. Zwiedzanie wiosek z niezwykle ciekawymi domami w kształcie łodzi, oglądanie grobowców i figur tau-tau, wyobrażeń zmarłych, ustawionych przed grobowcami. Zobaczymy jaskinie, w których Toradżowie chowają swoich bliskich lub zawieszają ciała zmarłych wysoko pod stropem skalnym. Podczas posuwania się w głąb wyspy krajobraz staje się coraz bardziej malowniczy. Znajdujemy się w pięknym i dziwnym świecie mieszkańców wnętrza Celebesu. Dojazd do Rantepao, stolicy Kraju Toradżów i tam nocleg w hotelu.

Dzień 10**KRAJ TORADŻÓW**

Wycieczka po okolicznych wioskach. Na Sulawesi (Celebes) wszystko zadziwia i zachwyca. Piękno przyrody łączy się z niezwykle ciekawymi zwyczajami pełnych godności mieszkańców. W rejonie tym mamy szansę uczestniczenia w niesamowitych ceremoniach pogrzebowych, do których rodziny przygotowują się czasem nawet latami. Podczas tych uroczystości setki świń i wołów składa się w ofierze i może być to nieco szokujące przeżycie. Jeżeli zechcemy wziąć udział w takim wydarzeniu (cudzoziemcy są chętnie





Ryż jest podstawą wyżywienia Indonezji. Narodowa potrawa to nasi goreng, smażony ryż, który będziemy tu jeść przyrządzany na różne sposoby. Wymagające ogromnej pracy tarasowate pola ryżowe będą nas zachwycać na wielu wyspach.



Wulkan Bromo, Jawa. Pod wulkan podjeżdżamy zwykle o świcie. Na krawędź krateru prowadzą długie schody. Sceneria, gra światła i chmur o poranku bywa nieprawdopodobna.

widziani) i będzie ono miało miejsce (a zwykle tak jest), musimy również przynieść na uroczystość odpowiedni prezent. Powrót na nocleg.

Dzień 11

POŁUDNIOWY CELEBES

Podróż na południe wyspy. Postój w Parku Narodowym Bantimurung obejmujący fragment ogromnych krasowych terenów. Zwiedzający ten obszar XIX wieczny brytyjski przyrodnik Alfred Wallace określił miejsce, jako królestwo motyli. Do dziś również możemy zobaczyć tu mnogość gatunków motyli. Dojazd do Makassaru, gdy czas pozwoli zwiedzanie Fortu Rotterdam, przykładu obronnej architektury kolonialnej. Makassar od wieków był ważnym portem i jest tak do dzisiaj. Nocleg w hotelu.

Dzień 12

POCZĄTEK REJSU

Przełot w rejon Komodo w archipelagu Małych Wyp Sundajskich. Przejazd z lotniska do portu, skąd odpływają małe statki na słynne wyspy Komodo. Zaokrętowanie na lokalny stateczek przerobiony na potrzeby turystów. Na zadaszonym pokładzie znajduje się stół, gdzie będziemy spożywać posiłki, oczywiście znajdziemy też miejsce do opalania się. Rejs na Komodo.

Dzień 13

SMOKI Z KOMODO

Łądowanie na kei Komodo, skąd wyruszamy na piechotę przez wyspę. Wkrótce powinniśmy zaobserwować pierwsze z potężnych stuściokilogramowych waranów, czyli „smoków z Komodo”. Od czasu, gdy zakazano sztucznego dokarmiania waranów ich zaobserwowanie może wymagać dłuższych spacerów. Podczas tej wyprawy staramy się też dostrzec małe „smoki”, które pierwsze lata spędzają na drzewie, aby nie stać się ofiarą dorosłych osobników. Spacer odbywa się z miejscowym przewodnikiem, który pilnuje, byśmy nie trafili do żołądków waranów. Przez lata ludzie, wraz z jeleniami i innymi ssakami stanowili ich naturalne pożywienie... Po południu czas na opalanie i snorkeling w bogatych w życie, ciepłych i czystych wodach Morza Flores. Osoby, które nie chcą nurkować mają czas na opalanie. Nocleg na statku.

Dzień 14

WYSPA RINCA

W tym dniu następuje lądowanie na wyspie Rinca, kolejnej wyspie Indonezji. Znajdziemy tu malownicze krajobrazy i bajkową roślinność, której zielen kontrastuje z błękitem oceanu. Ale naszym celem nie jest tylko podziwianie uroków wyspy. Tropimy z lokalnym przewodnikiem ponownie drapieżne „smoki”, których jest tutaj naprawdę dużo. Rejs powrotny do portu i nocleg w hotelu.

Dzień 15

DŻAKARTA

Przełot do Dżakarty na wyspie Jawa. Rozpoczynamy zwiedzanie tego potężnego miasta. Kierujemy się do starej Batavii, historycznego centrum pozostawionego przez Holendrów kolonizujących Jawę. Znakomita kawa

O wycieczce

Indonezja to fascynujący i niezwykle różnorodny kraj. Na poszczególnych wyspach będziemy przebywać w odmiennych światach. Indonezja nie ma wielu konkurentów, jeśli chodzi o ciekawe doznania, egzotykę, życzliwość mieszkańców, bogatą historię i kulturę. W czasie tej wyprawy kładziemy duży nacisk na aspekt przyrodniczy. Zobaczymy smoki z Komodo, będziemy tropić orangutany na wolności i znajdziemy się w pięknej scenerii okolic wulkanu Bromo. Naszą ulubioną wyspą jest Sulawesi (Celebes) i miejsce to zapamięta każdy na całe życie. Spotkamy się tam niezwykle obrzędami Toradzów. Podczas tej wycieczki pokonujemy ogromne odległości, ale podróżujemy głównie samolotami, ograniczając przejazd do niezbędnego minimum. Świetna kuchnia towarzyszy nam przez cały czas, a nasz pilot będzie pomagał w wyborze restauracji. Choć podczas wyjazdu zachęcamy do dłuższych spacerów, osoby o słabszej kondycji lub małej chęci do pieszych wycieczek, nie muszą w nich uczestniczyć. To jeden z najciekawszych naszych wyjazdów, wyprawa dla osób, które wiedzą jak spędzić swój cenny czas.



Warany z Komodo zwane też smokami spotykamy na dwóch wyspach: Rinca i Komodo. Te największe żyjące obecnie lądowe gady polują m.in. na jelenie. Nic dziwnego, że i my musimy trzymać się od nich na dystans. Po wyspie poruszamy się z lokalnym przewodnikiem uzbrojonym jedynie w kij, co nie dodaje otuchy. Jednak nie ma co się aż tak przejmować, do tej pory warany nie zjadły żadnego z setek turystów Prestige Tours, które odwiedziły Komodo i Rinca.

w słynnej kawiarni postawi nas na nogi. Podczas objazdu miasta oglądamy też dzielnicę biznesu i najważniejsze budowle rządowe. Wieczorem wylot do Polski.

Dzień 16

PRZYLOT DO POLSKI

Przylot do Warszawy lub Krakowa.

Sprawdź aktualne ceny na www.egzotyka.tv

lub zadzwoń: tel. 12 633 0460

Uwaga: Niższe ceny gwarantuje tylko wczesna rezerwacja.

Ceny wycieczek rosną wraz ze zbliżaniem się terminu wyjazdu.

ZNIŻKI:

4% ceny – dodatkowa zniżka dla Przyjaciół Biura (definicja Przyjaciela Biura jest zawarta w Uwagach o Podróżowaniu). Zniżki naliczane są od ceny podstawowej (poza pakietem dewizowym). Single bez dopłaty – w przypadku braku możliwości dokwaterowania i przy zapisie minimum 3 miesiące przed wycieczką. W związku z faktem, że wycieczki odbywają się regularnymi liniami lotniczymi (nie czarterowymi), najniższe ceny są dostępne wyłącznie w przypadku wczesnych zapisów.

Świadczenia

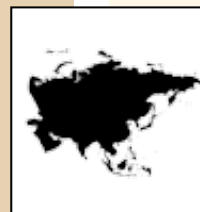
Bilety lotnicze, opłaty i podatki lotniskowe (poza ewentualnymi niewielkimi indywidualnymi opłatami wylotowymi); wszelkie inne koszty transportu lądowego i morskogo; wycieczki wg programu; śniadania w hotelach, kolacje w wybranych miejscach (łącznie 8 kolacji), obiady podczas rejsu (2 obiady); noclegi (pokoje 2 osobowe): hotele 4* (wg oceny biura), 2 noclegi 3* (wg oceny biura), 2 noclegi na małym statku wycieczkowym w wieloosobowej kajuacie podczas rejsu; opłaty za wstępy do parków narodowych i rezerwatów, niezbędne zezwolenia oraz wszelkie inne opłaty administracyjne; ubezpieczenie KL, NNW, bagaż; lokalni przewodnicy w wybranych miejscach; polski pilot.

Cena nie obejmuje

Ubezpieczenia od kosztów rezygnacji, ubezpieczenia od chorób przewlekłych, napojów do posiłków, niewielkich indywidualnych opłat wylotowych w Indonezji, zwyczajowych napiwków, dopłaty do pokoju 1-osobowego.

Uwagi

Orientacyjna liczba uczestników - od 8 do 14. Każdy uczestnik otrzymuje przed wyjazdem informator przedwyjazdowy ułatwiający przygotowanie się do wycieczki. Należy posiadać paszport ważny minimum 6 miesięcy od daty powrotu z przynajmniej 2 zupełnie wolnymi stronami oznaczonymi, jako strony na wizie. Kolejność zwiedzania może ulec zmianie.



CHINY POŁUDNIOWE HONGKONG MAKAU

17 DNI

GLÓWNE ATRAKCJE

- Szangri-La, mityczna, szczęśliwa kraina koło Tybetu
- Nowa światowa atrakcja - szklane kładki okolic Parku Narodowego Tianmen
- Najciekawsze miejsca prowincji Junnan
- Centrum badań nad pandami
- Zabytkowe miasteczka Dali i Lijiang
- Rejs rzeką Li i pobyt w Yangshuo
- Hongkong - barwny i imponujący



Liczba pand na wolności: 1900
Wysokość szklanych mostków nad przepaścią w Tianmen: 1403 m

PROGRAM WYCIECZKI

Dzień 1

WYLOT Z WARSZAWY LUB Z KRAKOWA

Zbiórka na lotnisku Chopina w Warszawie lub na lotnisku w Krakowie dwie godziny przed odlotem. Szczegółowa informacja o zbiorce i godzinie odlotu jest podana w informatorze, który otrzymuje każdy uczestnik wycieczki. Wylot do Chin.

Dzień 2

CZENGDU

Przyłot do Czungdu, stolicy prowincji Syczuan. Historia Czungdu sięga starożytności i miejsce to jest bardzo ważne dla Chin. Przejazd do hotelu i nocleg.

Dzień 3

OŚRODEK BADAŃ NAD PANDAMI

Kierujemy się do centrum badań nad pandami. Zagrożone wyginięciem pandy są ikoną Chin. Spróbujemy zobaczyć moment karmienia tych zwierząt. Zwiedzanie ważnego buddyjskiego klasztoru Wenshu, który jest świetnie zachowany. Oglądamy tu mnichów i licznych buddystów, jest to wciąż żywe miejsce kultu religijnego, które przetrwało komunistyczną dyktaturę. Mamy też czas, by zagłębić się w fascynujące uliczki miasta delektując się przysmakami. Nocleg w Czungdu.



Czungdu, odwiedźmy centrum badań nad pandami są jedyną okazją do zobaczenia tych wspaniałych zwierząt.

Terminy:

18.04 - 04.05.2019
05.09 - 21.09.2019

Możliwe inne terminy na zamówienie.

Dzień 4

SZANGRI -LA

Przejazd na lotnisko i przelot do położonego na 3300 m n.p.m. Zhongdian. Miejsce to jest utożsamiane z mityczną Szangri-La, szczęśliwą krainą, gdzie mogła rozwijać się myśl, miłość i harmonia między ludźmi. Szangri-La - tak właśnie nazywa się dziś sama prowincja. Przetrwało tu mnóstwo ciekawych tradycji. Wieczorem zwykle można obejrzeć tańce na głównym placu miasta i nie możemy opuścić takiej okazji. Nocleg w hotelu w Zhongdian.

Dzień 5

SZANGRI -LA

Zwiedzamy krainę Szangri-La. Wycieczka do Parku Narodowego Pudacuo i buddyjskiego, tybetańskiego klasztoru Songzanlin Si. W pięknych plenerach, nad Jeziorem Szmaragdowej Pagody będziemy oddychać czystym powietrzem podziwiając widoki. Tutaj odczujemy już bliskość Tybetu, wielu mieszkańców Szangri-La to właśnie Tybetańczycy. Zwiedzanie zabytkowej



Fot. Robert Nawrocki

Takie krajobrazy z górami przekształconymi w tarasowate pola ryżowe możemy zobaczyć w południowych Chinach w okolicy Lijiang.



Makau było kolonią portugalską prawie 450 lat. Po kolonistach zachowało się stare miasto i wiele kościołów. Na zdjęciu fasada kościoła św. Pawła, który uległ zniszczeniu po tajfunie i pożarze.

drewnianej starówki Zhongdian. Nie znajdziemy już wielu takich miejsc w Chinach, jak Szangri-La. Nocleg w hotelu w Zhongdian.

Dzień 6

LIJANG

Przejazd do Lijiang [ok. 180 km]. Po drodze oglądanie jednego z najgłębszych kanionów na świecie, Wąwozu Skaczącego Tygrysa (lista UNESCO) – zapierającego dech w piersiach przełomu rzeki Jangcy. Po południu zwiedzanie Lijiang. Wpisane na listę UNESCO stare miasto w Lijiang daje wrażenie cofnięcia się w czasie i pozwala wyobrazić sobie, jak wyglądały dawne Chiny. Spacer niezwykłą płataniną uliczek, przecinanych kanałami i otoczonych starymi parterowymi domami. Pobyt w mieście to również okazja do ciekawych zakupów w licznych sklepach z pamiątkami i herbatą. Możliwość zapoznania się ze sposobami parzenia herbaty i degustacji różnych jej rodzajów. Wieczorem koncert tradycyjnej muzyki ludu Naxi. Nocleg w hotelu w Lijiang.

Dzień 7

GÓRY JUNNANU

Tego dnia czeka nas eskapada w wysokie góry. Wyjazd kolejką linową (bilet na kolejkę nie ujęty w cenie wycieczki), skąd rozpościera się wspaniały widok na Śnieżną Górę Nefrytowego Smoka. Potężne, pokryte śniegiem masywy przekraczają tutaj 5500 m n.p.m. Wyjazd kolejką linową jest możliwy tylko przy odpowiednich warunkach pogodowych. Przejazd do zamieszkałej przez mniejszość etniczną Naxi wioski Baisha. Mamy wspaniałą okazję, by poznać ciekawe zwyczaje ludu Naxi. Nocleg w hotelu w Lijiang.

Dzień 8

DALI

Rano wyruszamy w dalszą podróż. Droga prowadzi przez górskie, malownicze obszary. Widzimy po drodze Staw Czarnego Smoka. Po postojach dojeżdżamy do Dali [185 km], miasta zamieszkanego przez mniejszość etniczną Bai. Nocleg w Dali.

Dzień 9

DALI I REJS PO JEZIORZE

Rejs po jeziorze Erhai, zwiedzanie zabytkowej starówki oraz głównej atrakcji i symbolu Dali – Trzech Pagód. Pagody stoją niewzruszone od setek lat, mimo że okolicę często nawiedzają trzęsienia ziemi, a najwyższa z nich sięga wysokości prawie siedemdziesięciu metrów. Przejazd do Kunmingu [340 km], stolicy prowincji Junnan. Nocleg w hotelu w Kunmingu.



Spacer po szklanych kładkach nad przepaściami w górach Tianmen to najbardziej emocjonujące przeżycie tej wycieczki.

Dzień 10

KUNMING

Objazd Kunmingu, dziś wielkiej metropolii zwanej Miastem Wiecznej Wiosny. Zobaczymy m.in. targ kwiatów i ptaków. Przejazd na lotnisko i wylot do Zhangjiajie, miasta położonego nieopodal górskiego parku narodowego obejmującego góry Tianmen. Nocleg w Zhangjiajie.

Dzień 11

SZKLANE KŁADKI W GÓRACH TIANMEN

Zwiedzanie okolic Parku Narodowego Gór Tianmen. Oszałamiająca sceneria i piękna przyroda to nie jedyne atuty tego miejsca. Po wyjeździe spektakularną i wyjątkowo długą kolejką linową będzie można spróbować przejść po pomoście ze szklaną podłogą. To najdłuższy i najbardziej niesamowity szklany pomost na świecie. Pod stopami widzimy ponad tysięczmetrową przepaść i choć pomost jest absolutnie bezpieczny, można łatwo dostać tam zawrotu głowy, a osoby z lękiem wysokości nawet niech nie próbują tam wejść. Powrót na nocleg.

Dzień 12

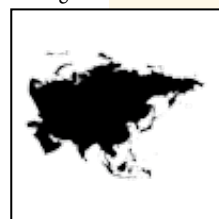
PODRÓŻ DO GUILIN

Ruszamy przez prowincję Hunan daleko na południe. Czeką nas długa, całodzienna jazda i wspaniała okazja do ujrzenia prowincjonalnych i malowniczych Chin. Po drodze postoje w ciekawszych miejscach. W końcu dojeżdżamy do Guilin w południowych Chinach, którego okolice pełne krasowych wzgórz przez wielu zaliczane są do najpiękniejszych krajobrazów świata. Nocleg w hotelu w Guilin.

Dzień 13

REJS RZEKĄ LI I YANGSHUO

Krótkie zwiedzanie miasta, m.in. Jaskinia Trzciny Fajarki, Szczyt Samotnej Piękności, Skała Tysiąca Buddów. Przejazd do portu rzeczno-górskiego i kilkugodzinny rejs rzeką Li, która płynie pośród zerodowanych gór o niezwykłych kształtach. Rejs rzeką Li w wielu rankingach uważany jest za najpiękniejszy rejs świata i będąc w Chinach nie można przeoczyć tej atrakcji. Dopływamy do miasteczka Yangshuo. Pobyt w położonej wśród gór i chętnie odwiedzanej przez podróżników, małej miejscowości to kolejny ciekawy punkt wyjazdu. W Yangshuo warto kupić wiele niezwykłych pamiątek z Chin, które oferowane są przez sklepy i stragany. Nocleg w Yangshuo.





Leżące na wysokości 3300 m n.p.m. miasto Zhongdian. Mamy wrażenie, jakbyśmy przenieśli się do Tybetu.



Lijiang to kawałek starych, dobrych Chin. Jak przekonacie się zwiedzanie południowych Chin jest ciekawsze od podróży po wielkich miastach północy.



Victoria, Hongkong. Tu jest rzeczywiście mało miejsca pod budowę osiedli mieszkaniowych. Gęstość zaludnienia należy do najwyższych na świecie i wynosi średnio dla całej byłej kolonii 6200 osób/km kw.

Dzień 14

PODRÓŻ DO HONGKONGU

Poranek w Yanshuo. W tym dniu doświadczymy sprawności i nowoczesności chińskich pociągów, których na pewno możemy pozazdrościć. Szybkim pociągiem z przesiadką jedziemy aż do Hongkongu. Po przyjeździe do hotelu położonym w centrum miasta i odpoczynku spacer po tętniącej życiem centralnej dzielnicy Kowloon. Od mieniących się światłami neonów, sklepów i restauracji można dostać zawrotów głowy.

Dzień 15

HONGKONG

Zwiedzanie byłej kolonii brytyjskiej – przejazd na wyspę Hong Kong, część miasta z ultranowoczesnymi drapaczami chmur. Ze szczytu wzgórza Victoria podziwiamy panoramę na niesamowite wieżowce. Przejazd w kierunku południa wyspy. Spacer po zabytkowym porcie, nad zatoką Aberdeen – obserwacja dżonek i pozostałości tradycyjnego życia na wodzie. Wizyta w świątyni Wong Tai Sin, jednej z najpopularniejszych świątyń w mieście. Jest



Kowloon, Hongkong. Od świateł i tłumów może zakreć się w głowie.

O wycieczce

Celem tej wycieczki są najciekawsze miejsca w południowych Chinach. Poznajemy zamieszkaną przez interesujące mniejszości etniczne Junnan, mityczną krainę Szangri-La, czyli przedświecik Tybetu. Znajdziemy niezwykle, jakby stworzone do fotografowania krajobrazy okolic Guillin i popłyniemy w piękny rejs rzeką Li. Piękna przyroda i wiele żywych tradycji – to ciekawsze oblicze Chin od betonowej dżungli wielkich miast. Próbkę wielkomiejskiej nowoczesności poznamy za to w Hongkongu, który podoba się wszystkim. Do programu wprowadziliśmy góry Tianmen z niebywałą atrakcją, czyli szklanymi mostkami rozwieszonymi nad ponad tysiącmetrowymi przepaściami. Oczywiście nie będziemy nikogo zmuszać, by na nie wszedł, ale spróbować może każdy. Wyjazd pozwoli nam poznać uroki podróży nowoczesnymi chińskimi kolejami. Spore fragmenty trasy przejeżdżamy lądem, co daje możliwość podziwiania krajobrazów i podglądania życia mieszkańców. Z prawdziwą satysfakcją zapraszamy na tą ciekawą wycieczkę w rejony Chin, którymi naprawdę można się zachwycić.

to słynne miejsce kultu dla wyznawców trzech religii: taoizmu, buddyzmu i konfucjanizmu. Hongkong na każdym kroku zachwyca – nowoczesność splata się tutaj z tradycją. Nocleg w Hongkongu.

Dzień 16

HONGKONG LUB MAKAU

Dzień czasu wolnego w Hongkongu. Dla chętnych wycieczka (dodatkowo płatna – szczegóły w Informatorze Wyjazdowym) z polskim pilotem wodolotem do Makau – byłej kolonii portugalskiej. Spacer po portugalskiej starówce. Zobaczymy tu m.in. ruiny katedry św. Pawła oraz słynny Plac Senacki – Largo do Sanado. Stare miasto zostało wpisane na listę światowego dziedzictwa UNESCO. Ale Makau jest teraz najbardziej znane ze swoich zbudowanych z olbrzymim rozmachem kasyn i odwiedzimy co najmniej jedno z nich. Powrót wodolotem do Hongkongu i przejazd do hotelu.

Dzień 17

WYLOT DO POLSKI

Przejazd na lotnisko i wylot do Polski. Przyłot do Warszawy lub Krakowa. Uwaga, możliwość przylotu do Polski dnia następnego.

Sprawdź aktualne ceny na www.egzotyka.tv

lub zadzwoń: tel. 12 633 0460

Uwaga: Niższe ceny gwarantuje tylko wczesna rezerwacja.

Ceny wycieczek rosną wraz ze zbliżaniem się terminu wyjazdu.

ZNIŻKI:

4% ceny – dodatkowa zniżka dla Przyjaciół Biura (definicja Przyjaciela Biura jest zawarta w Uwagach o Podróżowaniu). Zniżki naliczane są od ceny podstawowej (poza pakietem dewizowym). Single bez dopłaty – w przypadku braku możliwości dokwaterowania i przy zapisie minimum 3 miesiące przed wycieczką. W związku z faktem, że wycieczki odbywają się regularnymi liniami lotniczymi (nie czarterowymi), najniższe ceny są dostępne wyłącznie w przypadku wczesnych zapisów.

Swiadczenia

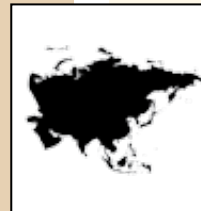
Bilety lotnicze; przejazdy pociągami; rejsy; wszelkie inne koszty transportu (minibusy); wycieczki wg programu; wstępy do obiektów wymienionych w programie, śniadania w hotelach, kolacje i obiady w wybranych miejscach (łącznie 9 posiłków); noclegi (pokoje 2-osobowe) w hotelach 3* lub 4* (wg oceny biura), ubezpieczenie KL, NNW, bagaż; lokalni przewodnicy w wybranych miejscach; polski pilot.

Cena nie obejmuje

Ubezpieczenia od kosztów rezygnacji, ubezpieczenia od chorób przewlekłych, napojów do posiłków, wiza chińskiej i pośrednictwa (350 zł), zwyczajowych napiwków, dopłaty do pokoju 1-osobowego.

Uwagi

Orientacyjna liczba Uczestników - od 10 do 19 osób. Każdy uczestnik otrzymuje przed wyjazdem informator przedwyjazdowy ułatwiający przygotowanie się do wycieczki. Biuro pośredniczy w uzyskaniu wiza chińskiej. Około 30 dni przed wyjazdem należy w biurze złożyć paszport wraz z odpowiednią dokumentacją. Uwaga! Należy posiadać paszport ważny minimum 6 miesięcy od daty powrotu z przynajmniej 6 pełnymi wolnymi stronami oznaczonymi, jako strony na wiza i położonymi obok siebie. Kolejność zwiedzania może ulec zmianie.



FILIPINY HONGKONG MAKAU

16 DNI

GLÓWNE ATRAKCJE

- Hongkong – tradycja i nowoczesność
- Makau – portugalska przeszłość i kasyna
- Okolice Banaue – perła na liście UNESCO
- Wulkan Pinatubo
- Rzeka Podziemna Puerto Princesa – nowy cud świata
- Rajske plaże wyspy Palawan
- Manila potężna metropolia



Obiekty z listy Unesco na trasie: 4
Liczba wysp na trasie: 3

PROGRAM WYCIECZKI

Dzień 1

WYLOT Z WARSZAWY LUB Z KRAKOWA

Zbiórka na lotnisku Chopina w Warszawie lub na lotnisku w Krakowie dwie godziny przed odlotem. Szczegółowa informacja o zbiórce i godzinie odlotu jest podana w informatorze, który otrzymuje każdy uczestnik wycieczki. Wylot do Hongkongu.

Dzień 2

HONGKONG

Przylot do Hongkongu. Po przyjeździe do hotelu położonym w centrum miasta i odpoczynku spacer, po tętniącej życiem centralnej dzielnicy Kowloon. Od mieniących się światłami neonów, sklepów i restauracji można dostać zawrotów głowy.

Dzień 3

HONGKONG

Zwiedzanie byłej kolonii brytyjskiej – przejazd na wyspę Hong Kong, część miasta z ultranowoczesnymi drapaczami chmur. Ze szczytu wzgórza Victoria podziwiamy panoramę na niesamowite wieżowce. Przejazd w kierunku południa wyspy. Spacer po zabytkowym porcie, nad zatoką Aberdeen - obserwacja dzonek i pozostałości tradycyjnego życia na wodzie. Wizyta w świątyni Wong Tai Sin, jednej z najpopularniejszych świątyni w mieście. Jest to słynne miejsce kultu dla wyznawców trzech religii- taoizmu, buddyzmu i konfucjanizmu. Hongkong na każdym kroku zachwyca – nowoczesność spleta się tutaj z tradycją. Nocleg w Hongkongu.



Lokalni przewodnicy prowadzą chętnych do rajskiego wodospadu. Droga jednak nie jest łatwa, wymaga znacznego wysiłku i pokonania kilkuset metrów różnicy poziomów.

Terminy:

16.02 – 03.03.2019

23.11 – 08.12.2019

15.02 – 01.03.2020

Możliwe inne terminy na zamówienie.

Dzień 4

HONGKONG LUB MAKAU

Dzień czasu wolnego w Hongkongu. Dla chętnych wycieczka (dodatkowo płatna – szczegóły w Informatorze Wyjazdowym) z polskim pilotem wodolotem do Makau – byłej kolonii portugalskiej kolonii. Spacer po portugalskiej starówce. Zobaczymy tu m.in. ruiny katedry św. Pawła oraz słynny Plac Senacki - Largo do Senado. Stare miasto zostało wpisane na listę światowego dziedzictwa UNESCO. Ale Makau jest teraz najbardziej znane ze swoich zbudowanych z olbrzymim rozmachem kasyn i odwiedzimy co najmniej jedno z nich. Powrót wodolotem do Hongkongu i przejazd do hotelu.

Dzień 5

WULKAN PINATUBO

Przejazd na położone na sztucznej wyspie nowoczesne lotnisko i lot na Filipiny, wyspiarskie państwo, które jest jedynym krajem azjatyckim, w którym katolicy stanowią większość. Lądowanie na wyspie Luzon, najważniejszej wyspie kraju. Z lotniska przejazd do miejscowości Bacolor, jest tu m.in.



Jeepney – narodowy pojazd Filipin. Gdy amerykańscy żołnierze pozostawili na wyspach mnóstwo jeepów, zaradni Filipińczycy zaczęli je kopiować i produkować sami, przebudowując na lokalne autobusy.



Wyspa Palawan, Filipiny. Jeśli istnieje raj na ziemi, to właśnie jest on tutaj.

kościół, który został częściowo zasypany podczas erupcji Mt. Pinatubo, jednego z najgroźniejszych wulkanów na świecie. Oglądamy zachowane do dzisiaj ślady zniszczeń, a sam wulkan widoczny jest jak na dłoni. W okolicy Pinatubo mieszkają też pradawni mieszkańcy Luzonu, będziemy mieć okazję do zobaczenia ich wioski. Podróż przez Luzon do Baguio, ruchliwego miasta położonego w górach z fantastycznym, rzeźkim klimatem.

Dzień 6
SAGADA

Podróż przez góry do miejscowości Sagada. Zwiedzanie okolicy. Atrakcją są wodospady, piękne jaskinie i ciekawostki kulturowe. Niezwykłe są wiszące na skałach trumny, tak okoliczni mieszkańcy chowają swoich zmarłych. Nocleg w Sagada.

Dzień 7
BANAUE

Dalsze zwiedzanie okolicy i podróż w kierunku Banaue, jednej z największych atrakcji kraju, która często jest określana, jako „ósmo cud świata”. Okolice Banaue to piękne zielone góry, ciekawe wioski, ale największą atrakcją są wykute w górach ryżowe tarasy, które mają już ponad dwa tysiące lat. Ze względu na swą niezwykłość Banaue zostało wpisane na listę UNESCO. Okolicę zamieszkuje plemię Ifugao, do dzisiaj zajmujące



Dzisiejsze Makau charakteryzuje się błyskawicznym rozwojem i powstającymi jak grzyby po deszczu kasynami.

się utrzymaniem tarasów. Jeszcze tego samego dnia udamy się na jeden z punktów widokowych. Nocleg w Banaue.

Dzień 8
BANAUE

Wycieczka na najpiękniejsze tarasy i do najciekawszych wiosek. Wąską i krętą drogą musimy dostać się na przełęcz górską, by zjechać do jednej z wiosek. Spacer po wiosce, przyjaznej i egzotycznej. Osoby, które nie mają lęku wysokości zachęcamy do spaceru po starożytnych murach tarasów, sceneria jest niezwykła. Wioski otoczone są bujną, tropikalną roślinnością. Dalszy przejazd przez Luzon i nocleg po drodze.

Dzień 9
LOT NA PALAWAN

Rano wylot z przesiadką do Puerto Princesa na wyspie Palawan. Wyspa jest rajem dla miłośników przyrody, dzikich plaż i snorkelingu. Nocleg w okolicy Puerto Princesa.

Dzień 10
PARK NARODOWY RZEKI PODZIEMNEJ

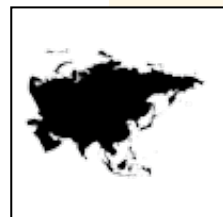
Przejazd do dużej atrakcji wyspy - Parku Narodowego Rzeki Podziemnej Puerto Princesa. Park znajduje się na liście światowego dziedzictwa UNESCO. Rejs małymi łodziami podziemną rzeką. Miejsce to w 2011 roku zostało ogłoszone nowym cudem świata. Po rejsie rzeką podziemną przejazd na pobliską plażę i piknik. Powrót na nocleg.

Dzień 11
PALAWAN

Przejazd na północ wyspy Palawan do rejonu El Nido znanego z przepięknych formacji skalnych, małych wysepek i najpiękniejszych plaż świata. Będziemy mieć czas, by położyć się na białym piasku i zanurzyć się w ciepłych wodach. Nocleg w hotelu nad morzem.

Dzień 12 - 13
PLAŻE PALAWANU

Czas na plażowanie, wycieczki morskie i odpoczynek w bajkowym, tropikalnym świecie. Wspaniałe warunki do pływania i nurkowania na rafie koralowej. Tutaj, w cieniu palm kokosowych znajdziemy się na moment w prawdziwym raju. Na życzenie nasz pilot zorganizuje dodatkową wycieczkę. Szczególnie popularne są wycieczki do pobliskich rajskich (i to rajskich bez cudzysłowu) wysp. Noclegi w hotelu nad morzem.



www.egzotyka.tv
office@egzotyka.tv
tel. 12 633 04 60



MEKSYK

Sanktuarium
MATKI BOSKIEJ Z GUADELUPE

ARGENTYNA

Sanktuarium Maryjne
w LUJAN

BRAZYLIA

Bazylika NMP w Aparecida

INDIE

Bazylika Św. Tomasza Apostoła
Bazylika Św. Krzyża
GRÓB MATKI TERESY w Kalkucie

BOLIWIA

Sanktuarium
w COPACABANA

CHILE

Sanktuarium Św. Teresy z Andów

oraz JAPONIA, FILIPINY,
KENIA, TANZANIA, RWANDA
i inne egzotyczne zakątki
naszego globu...



PIELGRZYMKI

**JESTEŚMY BEZPOŚREDNIM ORGANIZATOREM
PIELGRZYMEK**



Fot. Jacek Torbicz

Okolice Banaue, Filipiny. Tarasy ryżowe były budowane już tysiące lat temu. Te niezwykle budowle trafiły na listę UNESCO.

Dzień 14

PRZELOT DO MANILI

Podróż do Puerto Princessa i wylot do Manili – pełnego kontrastów największego miasta kraju. Po dojeździe do hotelu nasz pilot z pewnością zaproponuje poznanie nocnego życia filipińskiej stolicy. Nocleg w Manili.

Dzień 15

MANILA

Zwiedzanie Manili. Oglądamy Intramuros, zabytkową, kolonialną część miasta wybudowaną przez Hiszpanów. Dużo tu kościołów i zabytkowych kamienic. Udajemy się do bazyliki, gdzie przechowywana jest figura Czarnego Chrystusa. To bardzo ważne miejsce dla religijnego społeczeństwa Filipińczyków. Objazd miasta – dzielnica biznesu Makati oraz nadbrzeżna Ermita. Powrót do hotelu.



Fot. Jacek Torbicz

Krajobraz północnego Luzonu na Filipinach. Piękne, górskie rejony kryją wiele ciekawych miejsc.

Dzień 16

WYLOT DO POLSKI

W nocy lub rano wylot z Manili. Przyłot do Warszawy lub Krakowa.



Fot. Krzysztof Walicki

Palawan, Filipiny. Tam naprawdę tak jest.

Sprawdź aktualne ceny na www.egzotyka.tv

lub zadzwoń: tel. 12 633 0460

Uwaga: Niższe ceny gwarantuje tylko wczesna rezerwacja.

Ceny wycieczek rosną wraz ze zbliżaniem się terminu wyjazdu.

ZNIŻKI:

4% ceny – dodatkowa zniżka dla Przyjaciół Biura (definicja Przyjaciela Biura jest zawarta w Uwagach o Podróżowaniu). Zniżki naliczane są od ceny podstawowej (poza pakietem dewizowym). Single bez dopłaty – w przypadku braku możliwości dokwaterowania i przy zapisie minimum 3 miesiące przed wycieczką. W związku z faktem, że wycieczki odbywają się regularnymi liniami lotniczymi (nie czarterowymi), najniższe ceny są dostępne wyłącznie w przypadku wczesnych zapisów.

Świadczenia

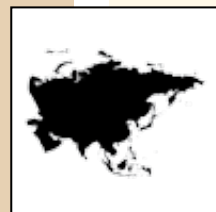
Bilety lotnicze, minimum 20 kg bagażu nadawanego; koszty transportu (minibusy); wycieczki wg programu; wstępy do obiektów wymienionych w programie, śniadania w hotelach, kolacje i obiady w wybranych miejscach (łącznie 5 posiłków); noclegi (pokoje 2-osobowe) w hotelach 3* lub 4* (wg oceny biura), ubezpieczenie KL, NNW, bagaż; lokalni przewodnicy w wybranych miejscach; polski pilot.

Cena nie obejmuje

Ubezpieczenia od kosztów rezygnacji, ubezpieczenia od chorób przewlekłych, napojów do posiłków, zwyczajowych napiwków, dopłaty do pokoju 1-osobowego.

Uwagi

Orientacyjna liczba uczestników - od 10 do 19 osób. Każdy uczestnik otrzymuje przed wyjazdem informator wyjazdowy ułatwiający przygotowanie się do wycieczki. Należy posiadać paszport ważny minimum 6 miesięcy od daty powrotu z przynajmniej 2 zupełnie wolnymi stronami oznaczonymi, jako strony na wizie. Kolejność zwiedzania może ulec zmianie.



O wycieczkę

Byłe kolonie na terytorium Chin oraz wyspiarskie Filipiny to bardzo ciekawa propozycja. Jest to wyprawa dla każdego, kto chce połączyć poznawanie niezwykłego Hongkongu i Makau z ciepłym wyspiarskim krajem. Tropikalne Filipiny, a szczególnie rajskie plaże wyspy Palawan kuszą kąpielami i relaksem. Przekonamy się jednak, że Filipiny oferują znacznie więcej, niż białe plaże, które zobaczymy w najlepszym wydaniu na wyspie Palawan. Znajdziemy się też w najciekawszej, północnej części wyspy Luzon. Aby nie tracić czasu, większe odległości pokonujemy samolotami, a część trasy na wyspie Luzon przejeżdżamy łądem, co daje możliwość poznania kraju. Z prawdziwą satysfakcją zapraszamy na tę interesującą wycieczkę w znane nam już dobrze miejsca.

KOREA POŁUDNIOWA JAPONIA TAJWAN

17 DNI

GLÓWNE ATRAKCJE

- Góry i zabytki Korei Południowej
- Strefa Zdemilitaryzowana (DMZ)
- Nara i Kyoto – dawne stolice Japonii
- Podróż japońskim superekspresem
- Seul, Osaka, Tokio i Taipei – nowoczesne metropolie
- Góra Fudzi – symbol Japonii
- Przyroda i wybrzeże Tajwanu



Liczba przelotów wewnętrznych: 2
Liczba podróży pociągiem: 4

PROGRAM WYCIECZKI

Dzień 1

WYLOT

Zbiórka na lotnisku Chopina w Warszawie i spotkanie z polskim pilotem. Szczegółowa informacja o zbiorce i godzinie odlotu jest podana w Informatorze Przedwyjazdowym, który otrzymuje każdy uczestnik wycieczki. Wylot z przesiadką do Seulu.

Dzień 2

SEUL

Przyłot do Seulu. Przejazd do hotelu i odpoczynek po długim locie. Seul to nowoczesne i barwne miasto z dalekowschodnią atmosferą. Imponująca nowoczesność miesza się tu z tradycją. Wieczorem wyjazd na górę Namsan i wieżę N-Seoul Tower, skąd można podziwiać potęgę metropolii. Nocleg w hotelu w Seulu.

Dzień 3

STREFA ZDEMILITARYZOWANA (DMZ)

Rano wycieczka do Strefy Zdemilitaryzowanej (DMZ) i linii demarkacyjnej na samą granicę z Koreą Północną. Celem jest leżąca na samej granicy miejscowość Panmunjeom, gdzie podpisano rozejm kończący wojnę koreańską. Będzie można niemal zajrzeć w głąb najbardziej niedostępnego kraju świata. Widząc takie obiekty jak „most bez powrotu” i nieczynny dworzec kolejowy czekający na pociągi do Pjongjangu, dowiemy się o historii kon-

fliktu koreańskiego. Wycieczka na granicy jest eskortowana przez żołnierzy ONZ i obowiązują liczne przepisy dotyczące postępowania w strefie, kontrolowane są też paszporty. Uwaga: w przypadku napięcia między państwami koreańskimi strefa DMZ bywa zamykana. Wtedy udajemy się do tzw. Trzeciego Tunelu, który miał posłużyć Korei Północnej do inwazji, a Koreę Północną możemy dostrzec przez lunetę ze specjalnego tarasu obserwacyjnego przy granicy Strefy DMZ. Powrót do Seulu. Wieczorny spacer po rozświetlonej dzielnicy Myeongdong lub Namdeamun. W jednej z lokalnych knajpek będziemy degustować sodzu – lokalny alkohol sporządzany z ryżu. Kolacja koreańska. Nocleg w hotelu w Seulu.

Dzień 4

PARK NARODOWY SEORAK

Opuszczamy miasto i podróżujemy na wschód w rejon wschodniego wybrzeża i górskiego Parku Narodowego Seorak, aby poznać piękną koreańską przyrodę. Przy wejściu do parku stoi gigantyczny posąg Buddy. Dla chętnych dłuższy spacer górski do jednej ze świątyń zbudowanej przy „ru-



Fot. Eric Lafforgue

W Japonii wszyscy chodzą do szkół w nieskazitelnych mundurkach. Za to w wolne dni młodzi ludzie ubierają się kolorowo i z fantazją. Tak ubraną młodzież zobaczymy w dzielnicy Harajuku. Dziewczyny ubierające się w ten sposób nazywane są właśnie harajuku.



Fot. Robert Nawrocki

Seul. Buddyjska świątynia Jogyesa wygląda na starą, w rzeczywistości pochodzi z XX wieku. Poprzednia, XIV wieczna budowla nie zachowała się. W Korei zachowało się dużo mniej zabytków, niż w sąsiedniej Japonii.

Terminy:

11.04 – 27.04.2019

08.08 – 24.08.2019

03.10 – 19.10.2019

Możliwe inne terminy na zamówienie.



chomej skale”. Tego dnia, jeśli dopisze pogoda, wjedziemy kolejką linową na górski szczyt, skąd rozlega się ładny widok na góry (bilet na kolejkę nie jest ujęty w cenie). Charakter krajobrazu przypomina Góry Diamentowe znajdujące się nieco na północ w Korei Północnej. Nocleg w hotelu.

Dzień 5

PORT SOKCHO

Zwiedzamy położony nad Morzem Japońskim port Sokcho, gdzie Koreańcy degustują przedziwne owoce morza. Często jedzą je na surowo i tylko nieliczni z nas odważą się na spróbowanie tych „smakolek”. Zagłębimy też na plażę, być może podczas odpowiedniej pory roku znajdą się ochotnicy do kąpeli. Powrót do koreańskiej stolicy. Po południu nasze kroki kierujemy do pałacu królewskiego Changdeok, który jest wpisany na listę UNESCO. Po tym długim dniu wracamy do hotelu na ostatnią noc w Korei.

Dzień 6

TOKIO

Przejazd na lotnisko i wylot do Tokio. Po przejeździe do hotelu zwiedzanie miasta: Asakusa, najstarsza dzielnica miasta, gdzie już w 628 r. zbudowano pierwszą świątynię buddyjską. Zwiedzanie kompleksu Senso-ji. Spacer po pasażach Nakamise, pełnych sklepów z pamiątkami. Wieczór spędzamy w dzielnicy Shibuya. Życie nocne jest tutaj legendarne, a od tłumów i ilości świateł może zakręcić się w głowie. Przez pobliski dworzec Shinjuku prze-wijają się dziennie 3,6 miliona ludzi i jest to najruchliwszy punkt komunikacyjny na świecie. Nocleg w hotelu w Tokio.

Dzień 7

TOKIO

Dalsze zwiedzanie japońskiej stolicy. Udajemy się w rejon portów, gdzie codziennie o świcie rybacy przywożą świeże ryby. Stąd trafiają one do restauracji w całym Tokio, by wylądować na talerzach w formie sushi i saskimi. Wizyta w dzielnicy portowej jest znakomitą okazją do spróbowania świeżego, doskonałego sushi. Przejeżdżamy do centrum i z daleka oglądamy Pałac Cesarski, nam zwykłym śmiertelnikom nie można jednak zbliżyć się do cesarskich progów. Przejazd bezzałogowym pociągiem na wyspę Odaiba, która została usypana w zatoce Tokijskiej. Znajduje się tu wiele atrakcji, zbudowano nawet replikę Statui Wolności. Wizyta w Muzeum Techniki Miraikan, gdzie można zobaczyć m.in. pokazy robotów. Wieczorem znajdziemy się w rozświetlonej dzielnicy Ginza. Znajduje się tam m.in. zabytkowy budynek słynnego teatru Kabuki, świetne sklepy i domy towarowe. Kupowanie w Japonii ze względu na wsspaniałą obsługę i wysoką jakość towarów to przeżycie niezwykle i nadzwyczaj miłe. Zaglądamy też do Sony Building, gdzie poznamy najnowsze osiągnięcia myśli japońskiej. Nocleg w hotelu w Tokio.

Dzień 8

PARK NARODOWY GÓRY FUDZI

Wycieczka do Parku Narodowego Góry Fudzi. Wjazd na położoną na stokach góry platformę widokową, z której przy dobrej pogodzie widać pokry-

ty śniegiem, idealnie stożkowaty szczyt. Fudzi otoczony jest szczególnym kultem, góra ma istotne znaczenie duchowe dla Japończyków. Jeśli pozwoli pogoda, proponujemy spacer szlakiem po stokach góry, co pozwoli nam podziwiać widoki i poznać ciekawą roślinność porastającą zbocze góry. Nocleg w Tokio.

Dzień 9

TOKIO - KYOTO

Udajemy się do Harajuku, dzielnicy po której przechadzają się młodzi Japończycy ubrani w ekstrawaganckie, najmodniejsze stroje. W pobliżu pójdziemy do szintoistycznej świątyni Meiji, jednej z najważniejszych w Japonii. W ciszy pięknego parku można znakomicie odpocząć od wielkomiejskiego zgiełku. Po południu przejazd na dworzec kolejowy i podróż słynnym superekspresem (shinkansenem) do Kyoto, dawnej stolicy i najważniejszego miasta dla kultury japońskiej. Wybieramy się na przechadzkę po Kyoto. Oglądamy słynną dzielnicę Gyon. W tej pełnej uroku drewnianej dzielnicy wspaniale zachowały się japońskie zwyczaje. Spacerując po wąskich zaułkach próbujemy podglądając idące na spotkania prawdziwe gejsze. To ostatek miejsca w Japonii, gdzie tradycja kształcenia gejsz jest jeszcze podtrzymywana na większą skalę. Nocleg w Kyoto.

DZIEŃ 10

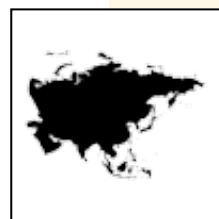
KYOTO

Dzień przeznaczony na zwiedzanie zabytków Kyoto, „japońskiego Krakowa”, jak można określić miasto. Zobaczymy zamek szoguna Tokugawy – Nijo. Jego skrzypiące drewniane podłogi były swoistym systemem alarmowym. Pokryty złotem pawilon odbija się w sadzawce, widok i spokój tego miejsca koi nerwy każdemu. W przerwie zwiedzania odpoczniemy w tradycyjnej herbaciarni rozkoszując się aromatem parzonego w tradycyjny sposób napoju. Nie ominiemy bardzo ważnego zabytku, czyli stojącej na 139 palach świątyni Kiyomizu. Miejsce to jest szczególnie ważne dla historii kraju, często można tu zobaczyć Japonki ubrane w tradycyjne, odświętne stroje. Pielgrzymi przybywają tu z daleka aby napić się wody o cudownych właściwościach. Jeśli wystarczy sił, przewidziana jest też wizyta w świątyni Heian ze znaną i często fotografowaną bramą tori. Kolacja w japońskiej restauracji. Nocleg w Kyoto.

Dzień 11

KYOTO - OSAKA

Na liście miejsc do oglądania znajdzie się też piękna świątynia Kinkakuji, czyli Złoty Pawilon z otaczającym ją ogrodem japońskim. Następnie przejazd do Osaki. Po przyjeździe zwiedzanie zamku Osaka, nazywanego brokatowym zamkiem, w którym mieści się muzeum cywilizacji i historii siedemnastowiecznej Japonii. Odbudowany po wojennych zniszczeniach jest jednym z najbardziej znanych zamków kraju. Wieczorem po odpoczynku spacer po tętniącym życiem, rozświetlonym centrum Osaki. Ilości świateł, reklam, sklepów i restauracji jest doprawdy imponująca. Nocleg w Osace.





Góra Fudzi (3776 m n.p.m.) jest świętą górą dla wyznawców szintoizmu. Jej stożkowaty kształt znajdziemy w japońskiej sztuce, góra stała się symbolem kraju. Grupy Prestige Tours wjeżdżają wysoko na zbocza góry do ostatniego parkingu. Stamtąd zachęcamy wszystkich do spaceru fragmentem ścieżki zmierzającej na szczyt.



Seul jest dynamicznym i bogatym miastem. Zaglądamy do kilku dzielnic, w tym do nowoczesnej Gangnam. Na zdjęciu widoczna jest góra Namsan, na którą wjeżdżamy.



Wejście do świątyni Kiyomizu w Kyoto. Tłumaczenie nazwy to „świątynia czystej wody”. Możemy wraz z pielgrzymami napić się tu ze świętego źródła. Woda ma zapewnić nam dobre zdrowie albo długie życie albo wiedzę. Trudny wybór.

Dzień 12**NARA**

Wycieczka do miasteczka Nara, pierwszej stolicy Japonii. Podziwianie największej na świecie drewnianej budowli – świątyni Todaiji z olbrzymim posągami Buddy. Spacer po parku miejskim wśród oswojonych jeleni. W Narze zobaczymy ładne parki i zadbane japońskie ogrody (ewentualny wstęp do niektórych płatnych ogrodów nie jest ujęty w cenie wycieczki). Powrót do Osaki na nocleg.

Dzień 13**TAJWAN**

Przejazd na lotnisko. Wylot na Tajwan do Taipei. Tajwan to nie tylko nowoczesna stolica. Ta piękna wyspa (dawna Formoza) pełna jest zadziwiających, górskich krajobrazów, ciekawych miejscowości i pięknych wybrzeży. Podążamy na wschodnie, malownicze wybrzeże wyspy. Jadąc nad spektakularnymi klifami docieramy do portowego miasta Hualian zatrzymując się po drodze w punktach widokowych. Nocleg w Hualian lub okolicy.

Dzień 14**PARK NARODOWY I KANION TAROKO**

Wycieczka do wielkiej atrakcji Tajwanu, kanionu Taroko i parku narodowego o tej samej nazwie. Podziwiamy góry wznoszące się ponad 3000 m nad pobliskie morze. Fotografujemy spektakularne krajobrazy kanionu, niewielką Świątynię Wiecznej Wiosny, zwiedzamy Jaskinię Jaskółek. Powrót na nocleg.

Dzień 15**TAIPEI**

Wyjazd do Taipei, stolicy kraju. Oglądanie miasta pełnego wieżowców, w którym jednak nie brakuje zabytków i barwnych targów. W naszym programie jest interesujące mauzoleum pamięci Czang Kaj Szeka, twórcy nowoczesnego Tajwanu. Okazja do poznania ciekawej historii kraju. Wjazd



Fot. Robert Nawrocki

We wnętrzu świątyni Jogyesa znajdują się trzy złote posągi Buddy. Do większości świątyń mamy swobodny dostęp, trzeba tylko przestrzegać odpowiedniej etykiety.

O wycieczce

Zwiedzane kraje robią wrażenie na wszystkich – spotkamy tu nowoczesność o jakiej możemy tylko pomarzyć i obecność na każdym kroku barwnej tradycji. Tajwan to okazja poznania kultury starych, prawdziwych Chin, które nie dotknęła ma-oistyczna rewolucja. Jest to też wyspa zaskakująca pod względem krajobrazów i przyrody. Podczas tej wycieczki zwiedzając miasta będziemy poruszać się czasem komunikacją miejską, a pomiędzy miastami podróżujemy świątyniami i punktualnymi pociągami lub wynajętymi mikrobusami. Trzeba zdawać sobie sprawę, że choć proponowane przez nas hotele są dobre i czyste, to pokoje czasem mogą być małe zgodnie z panującą tam miniaturyzacją i oszczędnością miejsca. We wszystkich krajach spotykamy doskonałą organizację, idealnie punktualny transport, czystość, bezpieczeństwo i porządek. Nasz pilot zadba, by wycieczka była okazją do kulinarnej rozkoszy, oczywiście dla osób ceniących azjatyckie jedzenie. Wieczorami będziemy mieć czas, by zamawiać co tylko dusza zapragnie, a należy zaznaczyć, że kuchnia Tajwanu, Japonii i Korei różni się diametralnie. Osoby nie lubiące orientalnej kuchni mogą ratować się licznymi barami w stylu zachodnim.



Fot. Robert Nawrocki

W Japonii fascynujące jest zderzenie tradycji z nowoczesnością. Zdjęcie przedstawia dwie koleżanki, które w niedzielę odwiedziły jedną ze świątyń w Kyoto.

na wieżowiec Taipei 101, który był kiedyś najwyższym budynkiem świata (509 m). Zwiedzanie Lungsham, najstarszej buddyjskiej świątyni na wyspie. Spacerując po nocnym bazarze i centralnych ulicach podziwiamy pełne życia miasto i delektujemy się fantastyczną kuchnią – kolacja i podsumowanie pełnej wrażeń wycieczki. Nocleg w Taipei.

Dzień 16**TAIPEI I WYLOT**

Udajemy się do Muzeum Narodowego z niesamowitą kolekcją sztuki przywiezioną tu z kontynentu wraz z wojskami Czang Kaj Szeka. To wspaniałe muzeum, które można porównać tylko z Luwrem po prostu trzeba zobaczyć. Czas wolny na zakupy w zależności od godziny wylotu. Przejazd na lotnisko i wylot.

Dzień 17**PRZYLOT DO POLSKI**

Przylot do Warszawy na lotnisko Chopina

Sprawdź aktualne ceny na www.egzotyka.tv

lub zadzwoń: tel. 12 633 0460

Uwaga: Niższe ceny gwarantuje tylko wczesna rezerwacja.

Ceny wycieczek rosną wraz ze zbliżaniem się terminu wyjazdu.

ZNIŻKI:

4% ceny – dodatkowa zniżka dla Przyjaciół Biura (definicja Przyjaciela Biura jest zawarta w Uwagach o Podróżowaniu). Zniżki naliczane są od ceny podstawowej (poza pakietem dewizowym). Single bez dopłaty – w przypadku braku możliwości dokwaterowania i przy zapisie minimum 3 miesiące przed wycieczką. W związku z faktem, że wycieczki odbywają się regularnymi liniami lotniczymi (nie czarterowymi), najniższe ceny są dostępne wyłącznie w przypadku wczesnych zapisów.

Swiadczenia

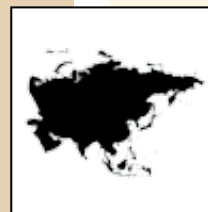
Bilety lotnicze na całej trasie, opłaty i podatki lotniskowe, minimum 20kg bagażu nadawanego/os., koszty wycieczek, przejazdy mikrobusami, autokarami, pociągami i komunikacją miejską; śniadania, 3 kolacje wg programu, noclegi (pokoje 2 osobowe) w hotelach minimum ok. 4* (wg oceny biura), ewentualnie w miarę dostępności miejsc 1 lub 2 noclegi w ryokanie (tradycyjnym japońskim domu gościnnym), opłaty za wstępy do obiektów wymienionych w programie, ubezpieczenie NNW, KL, bagaż; opieka polskiego pilota na całej trasie (od wylotu).

Cena nie obejmuje

Ubezpieczenia od kosztów rezygnacji, ubezpieczenia od chorób przewlekłych, pozostałych posiłków, ewentualnych kosztów zwiedzania obiektów nie ujętych w programie, dopłaty do pokoju 1-os.

Uwagi

Orientacyjna liczebność grupy od 8 do 18 osób. Szczegółowy program i uwagi praktyczne każdy uczestnik otrzymuje ok. 2 tyg. przed wyjazdem, pozostałe posiłki są organizowane przez pilota na bieżąco w lokalnych restauracjach. Należy posiadać paszport ważny minimum 9 miesięcy od daty wyjazdu z przynajmniej 2 zupełnie wolnymi stronami oznaczonymi, jako strony na wizy. Kolejność zwiedzania może ulec zmianie.



KOREA PÓŁNOCNA Z GÓRAMI DIAMENTOWYMI I Z POSTOJEM W PEKINIE

11 DNI

GLÓWNE ATRAKCJE

- Wjazd do najbardziej zamkniętego kraju świata
- Pobyt podczas ważnej rocznicy
- Piękne Góry Diamentowe – już dostępne dla cudzoziemców
- Obserwacja życia w komunizmie
- Ulice i budowle Pjongjangu
- Koreańska Strefa Zdemilitaryzowana (DMZ)



Orientacyjna liczba pomników Kim Ir Sena: 530
Rok 2019 to w Korei Północnej rok: 109

Terminy:
05.09 – 15.09.2019

PROGRAM WYCIECZKI

Dzień 1

WYLOT

Zbiórka na lotnisku w Warszawie dwie godziny przed odlotem. Szczegółowa informacja o zbiórce i godzinie odlotu jest podana w Informatorze Przedwyjazdowym, który otrzymuje każdy uczestnik wycieczki. Wylot z przesiadką do Pekinu.

Dzień 2

PEKIN

Przyjazd do Pekinu. Możliwość zwiedzania (koszty zwiedzania nie są ujęte w cenie, propozycje zwiedzania zawarte są w Informatorze Przedwyjazdowym). Nocleg w hotelu w Pekinie.

Dzień 3

PJONGJANG

Przejazd na lotnisko i wylot do Pjongjang, stolicy Korei Północnej. Początek zwiedzania miasta. Zobaczymy m.in. Łuk Triumfalny, którego budowa wzorowana była na bardziej znanym nam Łuku Triumfalnym w Paryżu. Koreański odpowiednik jest jednak nieco wyższy od paryskiego pierwowzoru. Oglądamy place i ulice północnokoreańskiej stolicy. Zwiedzanie odbywa się w towarzystwie opiekunów i turysta nie może oddalać się od grupy. W przypadku uzyskania zgody odwiedziny największej koreańskiej

biblioteki i centrum edukacyjnego znajdującego się na placu Kim Ir Sena. Kolacja. Nocleg w hotelu W Pjongjangu.

Dzień 4

GÓRA MYOHYANG

Przejazd na północ kraju w rejon góry Myohyang. To ulubiona góra Wielkiego Wodza. Wizyta w muzeum, w którym podziwiać można podarunki zagranicznych dyktatorów ofiarowane koreańskim przywódcom. Znajdują się tu dwa wielkie pawilony, w których przechowuje się tysiące darów z całego świata ofiarowanych Kim Ir Senowi i Kim Dzong Iłowi. Bez trudu dostrzeżemy dary ofiarowane przez polskich dyktatorów – pistolet od Bolesława Bieruta i szablę od Wojciecha Jaruzelskiego. Obiad. W tym dniu przewidziane jest też zwiedzanie liczącej prawie tysiąc lat buddyjskiej świątyni Pohyon. W miarę wolnego czasu są możliwe odwiedziny miejscowej piwiarni zlokalizowanej przy browarze. Kolacja. Powrót do Pjongjang i nocleg.



Fot. Eric Lafforgue

Dla turystów Koreańczycy przebierają się, tańczą, a nawet co bardzo rzadkie, uśmiechają się.



Fot. Krzysztof Walicko

Żołnierze i cywile podróżujący na pace ciężarówki. To częsty widok w całej Korei.



Fot. Krzysztof Waliłko

Arirang na stadionie w Pjongjangu. Przedstawienie z udziałem stu tysięcy artystów. Niestety władze Korei Północnej zawiesiły organizowanie Arirangu i nie ma pewności, kiedy pokaz zostanie wznowiony.

Dzień 5

OBCHODY ŚWIĘTA NARODOWEGO

Narodowy Dzień Niepodległości lub rocznica powstania Partii Pracy. Jest to szczególny dzień dla komunistycznej Korei Północnej. Z tej okazji będziemy mieli być może możliwość zobaczenia obchodów – parad lub tak zwanych masowych tańców. Dalsze zwiedzanie stolicy: wzgórze Mansudae, na którym stoją gigantyczne posągi Kim Ir Sena i jego syna Kim Dzong Ila. Następnie zobaczymy Wieżę Idei Dżucze – 170 metrowy prezent dla Kim Ir Sena z okazji 70 urodziny Wielkiego Przywódcy. Chętni mogą wjechać windą na szczyt wieży (dodatkowa opłata 5 EUR), skąd roztacza się rozległy widok na położone w dole miasto i rzekę Taedong-gang. Obiad. W programie dnia jest też przejażdżka metrem, jak można domyślać się jest to wyjątkowo głębokie metro. Ostatnim z monumentów jakie zobaczymy tego dnia jest Pomnik Założenia Partii Pracy przedstawiający młot (symbol robotników), pędzel do kaligrafii (symbol intelektualistów) oraz koreański sierp (symbol chłopstwa). Po kolacji odwiedzimy park rozrywki Kaeson Funfair lub udamy się do cyrku (wstęp 20 EUR nie jest ujęty w cenie). Kolacja. Nocleg w hotelu.



Fot. Eric Lafforgue

Dzień 6

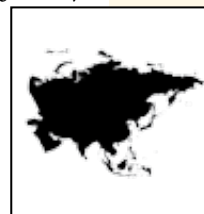
PAŁAC KUMSUSAN

Dzień zaczynamy od zwiedzania Pałacu Kumsusan, czasami nazywanego Mauzoleum Kim Ir Sena. Odwiedzający muszą stosować się do reguł ściśle określających dopuszczalny strój i sposób zachowania wewnątrz Mauzoleum. Niezbędne jest pokłonienie się Wielkim Przywódcom. Następnie udamy się na Cmentarz Rewolucyjnych Męczenników na Górze Taesong. Po południu odwiedzimy ogromne muzeum wojny, gdzie umieszczony został amerykański okręt szpiegowski „USS Pueblo” przechwycony przez północnokoreańskie kutry wojskowe w 1968 roku. Tysiąctonowy statek wyposażony w różnego rodzaju broń i wyrafinowane urządzenia wywiadowcze, z 81 amerykańskimi marynarzami na pokładzie został zajęty przez grupkę siedmiu koreańskich marynarzy. W muzeum zobaczymy też zdobyczny, amerykański sprzęt wojskowy i wiele różnych eksponatów. Wrażenie robi pomnik Koreańczyka bez rąk, który atakował wroga z granatem w... zębach. Obiad. W tym dniu czeka nas też występ utalentowanych dzieci, które tańczą, grają i śpiewają. Doskonałość ich występów może wzbudzić zdumienie. Kolacja. Powrót do hotelu i nocleg.

Dzień 7

KOREAŃSKA STREFA ZDEMILITARYZOWANA

Przejazd do Koreańskiej Strefy Zdemilitaryzowanej zlokalizowanej wzdłuż 38 równoleżnika. Strefa rozcina Półwysp Koreański dzieląc go na część północną i południową. Ma za zadanie ograniczyć fizyczny i wzrokowy kontakt sił obu stron, co zmniejsza ryzyko incydentów i prowokacji, a co za tym idzie zapobiega niekontrolowanemu wznowieniu konfliktu. W towarzystwie kilku północnokoreańskich oficerów zobaczymy Panmundżom – miejscowość, w której w 1953 roku podpisano zawieszenie broni w wojnie koreańskiej oraz muzeum wojskowe. Przejazd do pobliskiego Kaesong, dawnej stolicy Korei Północnej, dziś będącego centrum uprawy żeń-szenia. Spacer w parku Janamsan skąd można podziwiać piękną panoramę starego Kaesong. Obiad. Przejazd do Sariwon, oglądanie świątyni Songbul. Powrót do Pjongjang. Wracając przystajemy pod wielkim pomnikiem zjednoczenia, który jest południową bramą wjazdową do stolicy. Kolacja. Nocleg w hotelu w stolicy.



Dzień 8

GÓRY DIAMENTOWE

Przejazd do Wonsan, największego portu Korei Północnej. Mamy okazję przeciąć cały Półwysp Koreański z zachodu na wschód. Poruszamy się



Fot. Jacek Torbicz

Pjongjang. Każda z grup, nasza oczywiście również, musi udać się pod pomnik tow. Kim Ir Sena i tow. Kim Dzong Ila. Olbrzymie pomniki są wykonane z brązu.



Fot. Jacek Torbicz

Grupy Prestige Tours jeżdżą w Góry Diamentowe, wyjątkowo piękny zakątek w południowo – wschodniej części kraju. Na jednej z wysepek widoczny jest na zdjęciu niewielki pawilon. Jak powiedziała nam przewodniczka powstał on dla upamiętnienia niezwykłego zdarzenia. Podczas polowania towarzysząca Kim Dzong Suk, żona tow. Kim Ir Sena upolowała jednym nabojem aż trzy kaczki.



Fot. Jacek Torbicz

Malowniczy wodospad we wschodniej części kraju. Na górze po prawej stronie można zauważyć datę 2001. Została wykuta na pamiątkę wizyty pod wodospadem tow. Kim Dzong Ila. Ukochany Przywódca polecił chronić ten piękny cud natury i tak się też stało.

szerokimi i niemal pustymi betonowymi drogami. Dojazd do pięknego wodospadu Ulim. Wizytę Ukochanego Wodza w tym miejscu w 2001 roku upamiętnia wielki napis wydrążony na pionowej skale. Kontynuowanie drogi do Kungangsan w słynnych i pięknych Diamentowych Górach. Postój w państwowym gospodarstwie rolnym da nam obraz miejscowego rolnictwa, w którym główne miejsce zajmuje uprawa ryżu. Prawdopodobnie zobaczymy też ośrodek dla pionierów, będący wizytówką kraju. Poruszając się wzdłuż wybrzeża Morza Japońskiego dojeżdżamy do Wonsan. Obiad. Dojazd nad jezioro Samil w Górach Diamentowych. Krystaliczne wody kontrastują ze skalistymi wzniesieniami i gęstymi lasami. Wybudowany na wyspie pawilon upamiętnia wizytę żony Słońca Narodu w tym pięknym miejscu. Kolacja. Nocleg w hotelu w miejscowości górskiej.

Dzień 9

GÓRY DIAMENTOWE

Rano wycieczka w góry, spacer łatwą górską ścieżką do wodospadu Kuryong. Mamy okazję bliżej spotkać się z koreańską przyrodą. Bujne lasy, zielen, skaliste góry i rześkie strumienie towarzyszą nam podczas wycieczki. Mamy czas na obcowanie z przyrodą i ochłonięcia po wrażeniach minionych dni. Obiad. Po obiedzie dłuższa podróż do Pjongjang. Pożegnalna kolacja i nocleg.

O wycieczce

Czy wycieczka do kraju, jest etyczna? Czy oglądanie tylko tego, na co nam zezwala państwo przypominające wizję Orwella ma sens? Czy warto jechać do miasta, w którym spotkany przez nas przechodzień nie może swobodnie z nami porozmawiać? Są to trudne pytania, a jednak, jak pamiętamy z dawnych czasów, każdy kontakt z innym wolnym światem był dla nas cenny, przybliżał nas do normalności. Dlatego być może warto zajrzeć za żelazną kurtynę i zobaczyć ostatni komunistyczny kraj świata, a właściwie jego fasadę skrywającą prawdziwe życie. Podczas zwiedzania Korei Północnej towarzyszą nam non stop opiekunowie – przewodnicy. Zdarza się, że mówią oni po polsku, podczas dyktatury komunistycznej w Polsce wielu z nich znalazło w naszym kraju możliwość nauki. Na miejscu nie możemy odłączyć się od grupy, ani na własną rękę opuszczać luksusowego w mniemaniu Koreańczyków hotelu. Musimy też zachowywać się należycie w stosunku do symboli kraju i pomników wodzów. Wyjeżdżając zgadzamy się na przestrzeganie tych reguł. Wyjazd jest tak zaplanowany, aby przebiegał podczas Święta Niepodległości lub rocznicy powstania Partii Pracy Korei. Mamy szansę zobaczyć wtedy uroczystości, choć o tym co ostatecznie zobaczymy decydują czynniki partyjne na wyższych szczeblach. Opiekunowie muszą jedynie stosować się do otrzymanych instrukcji. Wycieczkę z sukcesem organizujemy już od kilku lat.



Fot. Jacek Torbicz

Niektórzy turyści są bardzo przejęci wizytą w mauzoleum dwóch niezjadających północnokoreańskich przywódców. Ubierają najlepsze koszule, a nawet krawaty. Będąc w środku każdy zwiedzający musi trzykrotnie pokłonić się przed przeźroczytymi trumnami

Dzień 10

WYLOT

Przejazd na lotnisko i wylot do Pekinu. Nocleg tranzytowy w hotelu.

Dzień 11

PRZYLOT DO POLSKI

Przejazd na lotnisko i wylot do Warszawy.

Sprawdź aktualne ceny na www.egzotyka.tv

lub zadzwoń: tel. 12 633 0460

Uwaga: Niższe ceny gwarantuje tylko wczesna rezerwacja.

Ceny wycieczek rosną wraz ze zbliżaniem się terminu wyjazdu.

ZNIŻKI:

4% ceny – dodatkowa zniżka dla Przyjaciół Biura (definicja Przyjaciela Biura jest zawarta w Uwagach o Podróżowaniu). Zniżki naliczane są od ceny podstawowej (poza pakietem dewizowym). Single bez dopłaty – w przypadku braku możliwości dokwaterowania i przy zapisie minimum 3 miesiące przed wycieczką. W związku z faktem, że wycieczki odbywają się regularnymi liniami lotniczymi (nie czarterowymi), najniższe ceny są dostępne wyłącznie w przypadku wczesnych zapisów.

Swiadczenia

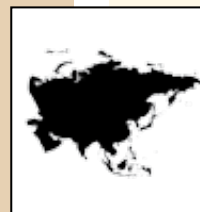
Bilety lotnicze, opłaty i podatki lotniskowe, minimum 20kg bagażu nadawanego/os., wszelkie inne koszty transportu (autokary, minibusy), wycieczki wg programu, wstępy do obiektów i atrakcje wymienione w programie, wyżywienie - śniadania w hotelach, kolacje i obiady wg programu (łącznie 14 posiłków); noclegi (pokoje 2-osobowe) w hotelach 3* lub 4* (wg lokalnego standardu), ubezpieczenie: KL, NNW, bagaż; lokalni przewodnicy, polski pilot na całej trasie.

Cena nie obejmuje

Ubezpieczenia od kosztów rezygnacji, ubezpieczenia od chorób przewlekłych, wiz i kosztów ich uzyskania, pozostałego wyżywienia, napojów do posiłków; biletów wstępu płatnych na miejscu w Korei: wjazd na wieżę Dżucze, bilet do cyrku, ewentualnych kosztów zwiedzania w Pekinie, dopłaty do pokoju 1-os.

Uwagi

Liczebność grupy od 10 do 18 osób. Szczegółowy program i uwagi praktyczne każdy uczestnik otrzymuje ok. 2 tyg. przed wyjazdem. Niezbędny jest paszport z min. 9 miesięcznym okresem ważności i 4 wolnymi stronami obok siebie. Biuro pośredniczy w uzyskaniu wiz. Około 45 dni przed wyjazdem należy w biurze złożyć paszport wraz z odpowiednią dokumentacją wg wskazań biura. Zwiedzanie Korei odbywa się tylko w towarzystwie opiekunów delegowanych przez stronę koreańską. Informacje praktyczne dotyczące niezbędnego bagażu, dokładnych godzin przelotu itd. zostaną przesłane do uczestników około 3 tygodnie przed wyjazdem. Kolejność zwiedzania może ulec zmianie. Biuro nie jest odpowiedzialne za jakiegokolwiek zmiany programu w Korei Północnej. Zmiany te mogą być wprowadzone obligatoryjnie przez władze Północnej Korei i biuro nie ma na nie wpływu. Biuro nie jest odpowiedzialne za ewentualne zmiany spowodowane nieprzewidzianym rozwojem sytuacji politycznej bądź decyzjami władz Korei Północnej.



WIETNAM KAMBODŻA • LAOS Z BANGKOKIEM

OPCJA: BIRMA (MJANMA)

15 DNI LUB 22 DNI

GLÓWNE ATRAKCJE

- Pagan i Angkor Wat – najpiękniejsze świątynie na Ziemi
- Jezioro Inle, Delta Mekongu, Irrawaddy – życie na wodzie
- Zachwycające piękno Zatoki Ha Long
- Pełen uroku Laos
- Rangun, Hanoi, Sajgon i inne fascynujące metropolie
- Mandalay – serce kultury birmańskiej



Liczba rejsów podczas wycieczki 4 (6)
Liczba przelotów wewnętrznych 4 (7)

PROGRAM WYCIECZKI

Dzień 1

WYLOT

Zbiórka na lotnisku Chopina w Warszawie i spotkanie z polskim pilotem. Szczegółowa informacja o zbiórce i godzinie odlotu jest podana w Informatorze Przedwyjazdowym, który otrzymuje każdy uczestnik wycieczki. Wylot z przesiadką do Hanoi, stolicy Wietnamu.

Dzień 2

HANOI

Przyłot do Hanoi. Jeszcze tego samego dnia wieczorny spacer nieopodal



Wodospad Kuang Si w okolicy Luang Prabang, Laos.

jeziora Hoan Kiem w pełnym życia centrum miasta. Nocleg w Hanoi.

Dzień 3

REJS PO HA LONG

Rano objazd stolicy - zobaczymy miasto pełne życia, wszędobylskich motorków i ulicznych sprzedawców. Podejmiemy pod mauzoleum Ho Chi Minha, obowiązkowego miejsca pielgrzymek Wietnamczyków. Podróż nad słynną zatokę Ha Long. Zaokrętowanie i rejs małym, ale luksusowym statkiem. Statek pływa między wapiennymi formacjami o niezwykłych kształtach, a pionowe ściany schodzą wprost do morza. Przewidziane jest zejście na ląd i podziwianie jednej z jaskiń. Rejs ze względu na zdumiewające krajobrazy należy do najpiękniejszych na świecie. Wyśmienita kolacja serwowana na statku. Nocleg w kabinach na statku (luksusowe kabiny 2-osobowe z klimatyzacją i łazienką).

Dzień 4

HANOI

Poranek nad zatoką Ha Long bywa jeszcze piękniejszy, niż wieczór i będziemy mieć wystarczająco dużo czasu, by go wykorzystać na robienie zdjęć. Po dobrym śniadaniu rejs powrotny do portu i powrót do Hanoi. Zwiedzanie tego niezwykle ciekawego miasta, między innymi zabytkowe, pełne kolorytu stare miasto oraz Świątynia Literatury – miejsce o szczególnym znaczeniu dla kultury kraju. Wieczorem dla chętnych spektakl teatru na wodzie – kolejnej specjalności Wietnamczyków (bilet dodatkowo płatny wg aktualnych cen). Nocleg w Hanoi.

Dzień 5

SAJGON

Przejazd na lotnisko i wylot do Sajgonu (Ho Chi Minh). Zwiedzanie centrum Sajgonu: katedra, projektowany przez Eiffela budynek poczty, Chinatown i świątynia Thien Hau. Wieczorny spacer po pamiętających czasy francuskie eleganckich bulwarach. Nocleg w hotelu w centrum miasta.

Dzień 6

DELTA MEKONGU

Podróż w rejon Deltę Mekongu. Delta Mekongu to prawdziwy raj dla fotografów. Rowery, stożkowe kapelusze, barwne targi na wodzie – właśnie

Terminy:

20.02 – 06.03(13.03).2019
02.11 – 16.11(23.11).2019
15.02 – 29.02(07.03).2020

Możliwe inne terminy na zamówienie.



Fot. Jacek Torbicz

Świątynia Szwedagon w Yangonie (Rangunie), Birma. W tej kąpiącej od złota buddyjskiej świątyni spędzamy dużo czasu. Możemy wyciszyć się, spokojnie fotografować i obserwować Birmańczyków. Pora popołudniowa przynosi ładne światło, a złoto lśni w blasku zachodzącego słońca.

taki Wietnam wyobrażaliśmy sobie przed podróżą. Po obszarze delty poruszamy się również łodzią, by poznawać ten fascynujący region od strony wody. Kolacja przygotowana na naszą cześć przez wietnamskich wieśniaków. Nocleg w pokojach gościnnych na wsi pozwoli nam lepiej przyrzeć się tutejszym mieszkańcom, a butelka lokalnego alkoholu przełamie lody i bariery językowe.

Dzień 7

REJS DO KAMBODŻY

Długa podróż zadaszoną łodzią motorową do Kambodży. Płyniemy w górę Mekongu obserwując życie na wodzie. Po przekroczeniu granicy dopływamy do stolicy Kambodży Phnom Penh. Po przejeździe do hotelu i zakwaterowaniu czas na wieczorny spacer po pełnych restauracji nadrzecznych bulwarach. Nocleg w Phnom Penh.

Dzień 8

PHNOM PENH

Zwiedzanie bogato zdobionego pałacu królewskiego to jeden z punktów zwiedzania miasta. Barwne i wydaje się może szczęśliwe życie toczy się wprost na ulicy. Trudno uwierzyć, jakie piekło przeszli mieszkańcy miasta pod komunistycznymi rządami Pol Pota zaledwie kilka dekad wcześniej. Aby poznać tę bolesną, ale i ciekawą historię kraju odwiedzimy niechlubne więzienie S21 zlokalizowane w szkole. Opuszczamy stolicę i czeka nas kilkugodzinna podróż do Siem Reap, miasta pełnego turystów, sklepów z pamiątkami i wspaniałych restauracji. Siem Reap jest jednak przede wszystkim bazą wypadową do świątyń Angkor Wat. Nocleg w Siem Reap.

Dzień 9

ANGKOR WAT

Cały dzień przeznaczony na zwiedzanie Angkor Wat, wielkiego zespołu zabytków nie mających sobie równego na świecie. Część tego, wpisanego na listę UNESCO kompleksu została oczyszczona z dżungli, na niektórych budowlach pozostawiono gigantyczne drzewa rosnące wprost na ruinach. Zobaczymy najciekawsze budowle zespołu łącznie z największą świątynią Angkor Wat i częściowo porośniętą dżunglą Ta Phrom. Nocleg w Siem Reap.

Dzień 10

PRZELOT DO LUANG PRABANG

Chwila czasu wolnego na odwiedziny licznych sklepów z pamiątkami i skorzystanie z hotelowego basenu. Przejazd na lotnisko. Wylot do Luang Prabang, dawnej stolicy Laosu. Znajdujemy się w kraju ludzi wyznających buddyzm, gdzie życie płynie pomału i spokojnie. Nocleg w Luang Prabang.



Fot. Robert Nawrocki

Laos nazywany był Królestwem Miliona Słoni. Słoń zajmuje szczególne miejsce w kulturze, historii i mitologii kraju. Do czasu obalenia królestwa przez komunistów trójgłowy słoń widniał na flagze kraju.



Fot. Jacek Torbicz

Zatoka Ha Long, Wietnam. Miejsce kusi swoim urokiem. Nasze wycieczki przyplývajú tu na piéknym, niewielkim statku, na którym nocujemy. Daje to możliwość podziwiania zatoki po południu i rano, gdy zatoka jest najładniejsza. Nocujemy w luksusowych kabinach z klimatyzacją i łazienką, a na statku serwowane są znakomite posiłki.



Ta Phrom, Kambodża. Świątynia w obrębie Angkor Wat. Nie usunięto tutaj potężnych drzew porastających ruiny, dało to niesamowity efekt.



Fot. Jacek Torbicz

W Azji Południowo - Wschodniej dowiemy się ile można załadować na rower, jak wiele osób może jechać na skuterze lub w tuk – tuku. Czasem przekracza to naszą wyobraźnię.



Fot. Jacek Torbicz

Podróżując wzdłuż Mekongu spotkamy się często z życiem na wodzie. Niektórzy mieszkańcy regionu spędzają tam całe życie, a dzieci zamiast w piaskownicy, bawią się w pływających miskach do prania. Na zdjęciu okolice Siem Reap w Kambodży.

Dzień 11

LUANG PRABANG

Spacer po Luang Prabang, niewielkim, pełnym buddyjskich świątyni mieście, które ze względu na swoją wyjątkowość zostało wpisane na listę UNESCO. Odwiedzimy m.in. Pałac Królewski i świątynię Wat Xieng Thong, znajdując przy tym czas na relaks przy zimnym piwie Lao. Wycieczka łodzią motorową w górę Mekongu do jaskini Pak Ou, odwiecznego miejsca pielgrzymek buddystów. Zwiedzimy też typową laotańską wieś, gdzie życie wydaje się spokojne i, pomimo biedy, szczęśliwe. Wizyta na nocnym bazarze i czas na poczucie atmosfery tego wyjątkowo przyjaznego miejsca. Nocleg w hotelu w Luang Prabang.

Dzień 12

WYLOT Z LUANG PRABANG

Wypad za miasto do wodospawów Kuang Si, w ciepłe dni można zażyć tam orzeźwiającej kąpieli. Przejazd na lotnisko i krótki lot do Vientiane, stolicy Laosu i tam nocleg.

Dzień 13

VIENTIANE

Objazd niewielkiej i dosyć sennej stolicy kraju położonej nad Mekongiem: stupa Pha That Luang – pochodzący z XVI w narodowy i religijny symbol kraju. Przejazd wokół „Czarnej Stupy” i postój pod łukiem triumfalnym, który został zbudowany przy użyciu francuskiego cementu przeznaczonego pierwotnie na... pas startowy. Wylot do Bangkoku. Nocleg w hotelu w Bangkoku.

Dzień 14

BANGKOK

Dzień w Bangkoku. Osoby nieznające miasta mogą zamówić zwiedzanie z polskim pilotem (szczegóły w Informatorze Wyjazdowym). Pobyt w Bangkoku to oczywiście okazja do rozrywek i uciech kulinarnych, każdy w tym mieście znajduje coś dla siebie.

Dzień 15

PRZYLOT DO POLSKI

W nocy lub nad ranem przejazd na lotnisko. Przylot do Warszawy na lotnisko Chopina.

OPCJONALNE PRZEDŁUŻENIE

BIRMA (MJANMA)

Dzień 15

MANDALAY

Przejazd na lotnisko i wylot do Mandalay, zabytkowego miasta w środkowej Birmie opisywanego przez wielu pisarzy. Po zakwaterowaniu w hotelu wyjazd na wzgórze Mandalay. Ostatni odcinek pokonujemy schodami (jak wszędzie w obrębie świątyni bosu). W drodze na górę mijanie kolejnych świątyni i posągów Buddy. Ze szczytowej pagody rozciąga się rozległy widok na miasto i okolice. Nocleg w Mandalay.

Dzień 16

MANDALAY

Zwiedzanie Mandalay, Wyjazd do XVIII wiecznej pagody Maha Muni ze słynnym posągiem Buddy, jak głosi podanie, jednym z pięciu posągów wyrzeźbionych podczas życia Mistrza na jego podobieństwo. Miejsce to jest celem pielgrzymek buddystów z całego świata. Pagoda Kuthodaw z tzw. największą księgą świata. Pod wieczór dojazd do Amarapura i mostu U Bein, który jest ponoć najdłuższym drewnianym mostem świata. Przejście przez most i podziwianie o zachodzie słońca widoku rozlewisk rzeki oraz położonych w oddali świątyni. Nocleg w Mandalay.

Dzień 17

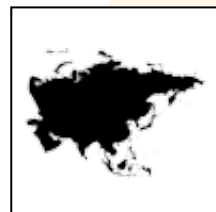
REJS STATKIEM PO IRRAWADDY

Przejazd do pełnego kolorytu portu. Rejs statkiem rzeczynym po Irrawaddy, rzeką będącą jak gdyby kręgosłupem Birmy. Z wody mamy okazję zaobserwować życie wzdłuż tej największej, birmańskiej rzeki. Dzień relaksu na wodzie dobrze zrobi naszym nieco już zmęczonym organizmom. Pod wieczór dopłynięcie do Pagan, jednego z największych cudów świata. Naszym oczom ukazą się cudowne, niemal nierzeczywiste świątynie. Powinniśmy jeszcze zdążyć na piękny zachód słońca nad rzeką Irrawaddy. Nocleg w Pagan.

Dzień 18

PAGAN

Zwiedzanie największej atrakcji Birmy - Pagan (Bagan), gdzie na stosunkowo niewielkim obszarze wybudowano aż trzynaście tysięcy świątyni, z których wiele zachowało się do dzisiaj. Część z nich jest w dobrym stanie,





Fot. Jacek Torbicz

W Sajgonie (Ho Chi Minh) znajdziemy eleganckie, francuskie bulwary, jak i typowo azjatyckie dzielnice.



Phaung Daw Oo, buddyjska świątynia położona w Birnie nad jeziorem Inle. Podczas świąt posągi obwożone są dookoła jeziora na specjalnej barce w jedynej w swoim rodzaju wodnej procesji. Jak usłyszymy od przewodnika, kiedyś wiatr przewrócił barkę i jeden z posągów wpadł do wody. Gdy załamani mnisi wrócili do świątyni, okazało się, że figura stoi już na miejscu.



Fot. Robert Nawrocki

Mniś buddyjscy w Laosie.



Fot. Joanna Szrajber

Rybakcy wiosłujący nogami. Jeioro Inle, Birma.

a inne popadły w ruinę. Prosimy jednak nie obawiać się, nie przewidujemy zwiedzania wszystkich świątyń, ale namawiamy do odwiedzenia przynajmniej kilku lub kilkunastu, w tym Anandy i tysięcletniego Szwezigonu. Obserwowanie zachodzącego słońca ze szczytu jednej z budowli da nam wyobrażenie o tym cudzie ludzkiej ręki. Nocleg w hotelu w Pagan.

Dzień 19

JEZIORO INLE

Przełot nad Jezioro Inle. Mamy okazję do poznania Birmy, kraju przechodzącego ostatnio wielkie zmiany. Jednak życie prowincji jeszcze długo zachowa wielki koloryt. Okolice Inle słynie z mocno osadzonego w tradycji stylu życia mieszkańców okolicznych wiosek. W niewielkich manufakturach wytwarza się wszystko, co jest potrzebne do życia. Dzień spędzimy na zwiedzaniu okolicy, wrażenia pozostaną na całe życie. Poznawanie tradycji, obserwowanie życia nad jeziorem. Znajdziemy tu tzw. pływające ogrody i domy na palach. Wizyta w świątyni Phaung Daw Oo z pięcioma posągami Buddy, które corocznie obwożone są w procesji dookoła jeziora. Obserwowanie tradycyjnego sposobu połowu ryb i rybaków, którzy wiosłują... nogami. Nocleg w rejonie Inle.

Dzień 20

JEZIORO INLE

Podróż do wioski Indein znajdującej się na zachodnim brzegu, gdzie znajduje się kompleks pagód Shwe Indein. W miarę wolnego czasu spróbujemy poszerzyć nasz program zwiedzania. Po południu przejazd na lotnisko i wylot do Yangonu (Rangun). Przejazd do hotelu i nocleg.

Dzień 21

RANGUN

Spacer po centrum Rangunu: serce miasta - Pagoda Sule i Park Niepodległości. Rangun zmienia się wraz ze zmianami politycznymi i otwarciem

na świat. Zwiedzanie słynnej buddyjskiej Pagody Szwedagon, która wraz z dziesiątkami stup i świątyń tworzy zapierający dech w piersiach kompleks. Spacer po niezwyklej terenie świątynnym, podziwianie pokrytych szczerym złotem zabytków, dyskretne podpatrywanie religijnych Birmańczyków i ich zwyczajów. Jak twierdzą Anglicy, w Szwedagon jest więcej złota, niż we wszystkich londyńskich bankach. Nocleg w Rangunie.

Dzień 22

LOT DO POLSKI

Przejazd na lotnisko i wylot w drogę powrotną. Przyłot do Warszawy. Uwaga, możliwy przyłot dnia następnego.

Sprawdź aktualne ceny na www.egzotyka.tv

lub zadzwoń: tel. 12 633 0460

Uwaga: Niższe ceny gwarantuje tylko wczesna rezerwacja.

Ceny wycieczek rosną wraz ze zbliżaniem się terminu wyjazdu.

ZNIŻKI:

4% ceny – dodatkowa zniżka dla Przyjaciół Biura (definicja Przyjaciela Biura jest zawarta w Uwagach o Podróżowaniu). Zniżki naliczane są od ceny podstawowej (poza pakietem dewizowym). Single bez dopłaty – w przypadku braku możliwości dokwaterowania i przy zapisie minimum 3 miesiące przed wycieczką. W związku z faktem, że wycieczki odbywają się regularnymi liniami lotniczymi (nie czarterowymi), najniższe ceny są dostępne wyłącznie w przypadku wczesnych zapisów.

Świadczenia

Przełoty na całej trasie, minimum 20kg bagażu nadawanego/os., noclegi (pokoje 2- osobowe) w hotelach 4* lub 3*, 1 noc na statku (luksusowa kabina 2-osobowa z łazienką i klimatyzacją), 1 noc w pokojach gościnnych u Wietnamczyków w Deltcie Mekongu, śniadania, obiad i kolacja na statku w Ha Long, kolacja w Deltcie Mekongu, 3 kolacje w Birmie, przejazdy wynajętymi komfortowymi mikrobusami, rejsy, wycieczki, bilety wstępów do obiektów wymienionych w programie, ubezpieczenie KL, NNW, bagaż; lokalni przewodnicy w wybranych miejscach, polski pilot.

Cena nie obejmuje

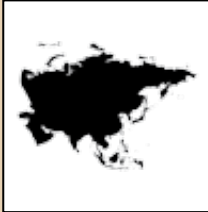
Ubezpieczenia od kosztów rezygnacji, ubezpieczenia od chorób przewlekłych, ewentualnych niewielkich indywidualnych opłat wylotowych, kosztu wiz i ich uzyskania, pozostałego wyżywienia, wieczornych rozrywek, zwyczajowych napiwków, ewentualnych kosztów zwiedzania Bangkoku, dopłaty do pok.1-os.

Uwagi

Orientacyjna liczba uczestników - od 10 do 20. Każdy uczestnik otrzymuje przed wyjazdem informator przedwyjazdowy ułatwiający przygotowanie się do wycieczki. Na niektórych obszarach Birmy i Kambodży występują umiarkowane zagrożenie malarią. Zalecana jest profilaktyka antymalaryczna, po konsultacji z lekarzem. Należy posiadać paszport ważny minimum dziewięć miesięcy od daty powrotu z przynajmniej 6 zupełnie wolnymi stronami oznaczonymi, jako strony na wizy. Kolejność zwiedzania może ulec zmianie.

O wycieczce

Mnóstwo wrażeń, bliskie spotkania z barwną azjatycką kulturą, kapitalne możliwości fotografowania nie tylko zabytków, również ludzi – to główne atuty tej wycieczki. Podróże do tej części świata są też przyjemne ze względu na świetny poziom usług i dobre warunki zakwaterowania. Dzięki licznym przełotom wewnętrznym nie czekają nas nużące przejazdy. Każdy ze zwiedzanych krajów przynosi nam niezapomniane wrażenia, ale namawiamy, by w miarę możliwości wybrać też opcję przedłużenia wycieczki o Birmę. Każdy dzień pobytu w tym kraju uśmiechniętych ludzi to prawdziwa przygoda. Birma ostatnio otworzyła się na świat, co przynosi nieuchronną komercjalizację i nie warto odkładać tego wyjazdu na następne lata. Program wycieczki jest bardzo bogaty, mógłby stanowić dwie odrębne wycieczki. Śmiało możemy reklamować ten wyjazd, jako dwa w jednym. Wyprawa jest propozycją dla osób kochających dosyć intensywne zwiedzanie i wypełnione wrażeniami dni.



BHUTAN BANGLADESZ BIRMA (MJANMA)

17 DNI



GLÓWNE ATRAKCJE

- *Bhutan – pięć dni w baśniowym buddyjskim królestwie*
- *Pagan – najpiękniejsze świątynie na Ziemi*
- *Mandalay - perła Birmy*
- *Jeziro Inle – egzotyka pełna tradycji*
- *Delta Gangesu i Brahmaputry*
- *Bangladesz – gościnny i zadziwiający*

Liczba przelotów wewnętrznych: 5
Liczba świątyń i pagód w Pagan: 2200

PROGRAM WYCIECZKI

Dzień 1

WYLOT Z WARSZAWY LUB Z KRAKOWA

Zbiórka na lotnisku Chopina w Warszawie lub w Krakowie i spotkanie z polskim pilotem. Szczegółowa informacja o zbiórce i godzinie odlotu jest podana w informatorze przedwyjazdowym, który otrzymuje każdy uczestnik wycieczki. Wylot z przesiadką do Bangladeszu.

Dzień 2

DHAKA

Zwiedzanie stolicy, ruchliwego, ogromnego i czasem szokującego miasta. Chodzimy po wąskich, zatłoczonych ale bezpiecznych uliczkach starego centrum, przepływamy łódką po Gangesie obserwując statki, niczym wyjęte z XIX wiecznych rycin. Zaglądamy też do oazy spokoju – kościółka ormiańskiego. Przejazd motoriksami po centrum przypomina wizytę w wesołym miasteczku, samo poruszanie się po tym mieście jest prawdziwą przygodą. Nocleg w hotelu w Dhace.

Dzień 3

DELTA GANGESU I BRAHMAPUTRY

Wyjazd za miasto i zwiedzanie Delt Gangesu i Brahmaputry. Dojazd do portu rzecznej i rejs po delcie. Widzimy obszary, gdzie mieszkają najbied-

niejsi z biednych – ludzie, którzy stracili domy w wyniku tajfunów. Mieszkańcy Bangladeszu są jednak dumni, a nawet pogodni, nikt nie zaczepia i nie nagabuje turystów. Obserwowanie i fotografowanie barwnego życia nad rzeką. Podróż przez prowincję przypomina cofnięcie się w czasie o dwieście lat. Powrót do Dhaki, w miarę wolnego czasu dalsze zwiedzanie i nocleg.

Dzień 4

SONARGAON

Wycieczka do Sonargaon, dawnej stolicy królestwa Bengalu. Czasy świetności miasta przypadały na XIII wiek. Oglądamy najważniejsze miejsca, w tym meczety i grobowce, podziwiamy też XIX wieczne budowle pozo-

Terminy:

25.02 – 13.03.2019
07.11 – 23.11.2019
20.02 – 07.03.2020

Możliwe inne terminy na zamówienie.





stawione przez hinduskich kupców w Panam City. Wycieczka jest okazją do postoju na wsi, mieszkańcy Bangladeszu to przede wszystkim pracownicy rolnicy. Pojawienie się turystów w niektórych miejscach do dzisiaj wzbudza prawdziwą sensację. Powrót do Dhaki na nocleg.

Dzień 5 THIMPHU

Jeśli pozwoli czas (uzależnione jest to od aktualnej godziny wylotu), mamy nieco czasu na dalsze poznawanie kraju. Po raz ostatni spotkamy uśmiechniętych, barwnie ubranych ludzi, dla których my także jesteśmy wielką atrakcją. Bangladesz pozytywnie zaskakuje przyjezdnych. Jedziemy na lotnisko i lecimy samolotem bhutańskich linii lotniczych do Paro (2200 m n.p.m.) w zachodnim Bhutanie. Po wylądowaniu jedziemy do Thimphu, stolicy kraju. To prawda, rzeczywiście jesteśmy w królestwie najszcześliwszych ludzi świata! Zwiedzamy miasto – rzut oka na siedzibę rządu bhutańskiego, wizyta w szkole artystycznej. Spacerujemy po schludnych ulicach zaglądając do wytwórni kadzideł i sklepów. Nocleg w hotelu w Thimphu (ok. 2300 m n.p.m.).

Dzień 6 PUNAKHA

Kolejny dzień w szczęśliwym królestwie. Zajdziemy na plac, na którym Bhutańczycy często strzelają z łuku – to narodowy sport i pasja mieszkańców kraju. Łucznicy nie zważając na niebezpieczeństwo stoją przy tarczach, do których strzelają przeciwnicy. Zwiedzamy stary klasztor buddyjski Changhangka, a także miejsce, gdzie utrzymuje się w niewoli takina, endemicznego ssaka będącego symbolem kraju. Podróż do Punakha, niewielkiej miejscowości zagubionej w himalajskiej dolinie. Po drodze zatrzymujemy się na chwilę na przełęczy Dochu La (3140 m n.p.m.). Widzimy liczne flagi modlitewne umieszczone tu przez Bhutańczyków i 108 czortenów. W oddali przy dobrej widoczności można dostrzec Gangkar Punsum (7570 m n.p.m.), najwyższy szczyt kraju. Zjazd do Punakha (1250 m n.p.m.). Spacer po wiejskich okolicach, mamy okazję do poznawania rzadko odwiedzanych przez turystów wsi, a lokalny przewodnik opowie nam o miejscowych zwyczajach. Nocleg w Punakha.

Dzień 7 PUNAKHA I PARO

Zwiedzanie największej atrakcji okolicy - wspaniałego królewskiego dzongu (fortecy, klasztoru i budynku administracyjnego w jednym) w Punakha. Położona nad rzeką budowla robi wielkie wrażenie. Dzong jest pełen życia, zobaczymy mnichów i dowiemy się o jego funkcjonowaniu. Krótki spacer po okolicy, przez wiszący most przedostaniemy się na drugą stronę rzeki. Następnie podróż do Paro, miasta położonego w dolinie o tej samej nazwie. Zwiedzanie pełnego pięknych domów centrum, wszędzie panuje spokój, a od Bhutańczyków możemy spodziewać się łagodnych uśmiechów i przyjaznych gestów. Nocleg w Paro.



Dzień 8 TYGRYSIE GNIAZDO

Wycieczka do legendarnego klasztoru-pustelni Taktsang, czyli "Tygrysię Gniazda" zawieszono na urwisku nad doliną. Już w VIII w. medytował tu tybetański mistrz, Guru Padmasambhawa, a po nim wielu innych słynnych joginów i mistrzów. To Tygrysię Gniazda można dotrzeć po dłuższym spacerze na piechotę, ale istnieje możliwość podjechania części trasy na grzbiecie muła (dodatkowo płatne). Jeśli komuś będzie mało, to późnym popołudniem można zwiedzić twierdzę – klasztoru Paro Dzong (tu kręcono film „Mały Budda” Bertolucciego). Powrót do Paro i nocleg.

Dzień 9 PRZELOT

Jedziemy na lotnisko i z prawdziwym żalem żegnamy się z Bhutaniem, krajem najszcześliwszych ludzi świata. Przelot z Paro do jednego z portów azjatyckich. Nocleg tranzytowy w hotelu.

Dzień 10 MANDALAY

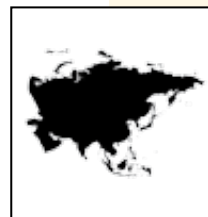
Przejazd na lotnisko i wylot do Mandalay, zabytkowego miasta w środkowej Birmie opisywanego przez wielu pisarzy. Po zakwaterowaniu w hotelu wyjazd na wzgórze Mandalay. Ostatni odcinek pokonujemy schodami (jak wszędzie w obrębie świątyni boso). W drodze na górę mijanie kolejnych świątyni i posągów Buddy. Ze szczytowej pagody rozciąga się rozległy widok na miasto i okolice. Nocleg w Mandalay.

Dzień 11 MANDALAY

Zwiedzanie Mandalay, Wyjazd do XVIII wiecznej pagody Maha Muni ze słynnym posągiem Buddy, jak głosi podanie, jednym z pięciu posągów wyrzeźbionych podczas życia Mistrza na jego podobieństwo. Miejsce to jest celem pielgrzymek buddystów z całego świata. Pagoda Kuthodaw z tzw. największą księgą świata. Pod wieczór dojazd do Amarapura i mostu U Bein, który jest ponoć najdłuższym drewnianym mostem świata. Przejście przez most i podziwianie o zachodzie słońca widoku rozlewisk rzeki oraz położonych w oddali świątyni. Nocleg w Mandalay.

Dzień 12 REJS STATKIEM PO IRRAWADDY

Przejazd do pełnego kolorytu portu. Rejs statkiem rzeczonym po Irrawaddy, rzeką będącą jak gdyby kręgosłupem Birmy. Z wody mamy okazję zaobserwować życie wzdłuż tej największej, birmańskiej rzeki. Dzień relaksu na wodzie dobrze zrobi naszym nieco już zmęczonym organizmom. Pod wieczór dopłynięcie do Pagan, jednego z największych cudów świata. Naszym oczom ukażą się cudowne, niemal nierzeczywiste świątynie. Powinniśmy jeszcze zdążyć na piękny zachód słońca nad rzeką Irrawaddy. Nocleg w Pagan.





Głównym celem przyjazdu do Birmy jest dotarcie do świątyni Paganu. To zespół tysięcy świątyni położonych na niewielkim obszarze. Niesamowite są wrażenia estetyczne i duchowe, które przeżywamy za każdym razem, gdy znajdujemy się w tym magicznym miejscu.



Fot. Jacek Torbicz

Świątynia Szwedagon w Birnie. Podobno zużyto tu więcej złota na ozdabianie świątyni, niż wynoszą zapasy brytyjskich banków.

Dzień 13
PAGAN

Zwiedzanie największej atrakcji Birmy - Pagan (Bagan), gdzie na stosunkowo niewielkim obszarze wybudowano aż trzynastę tysięcy świątyń, z których wiele zachowało się do dzisiaj. Część z nich jest w dobrym stanie, a inne popadły w ruinę. Prosimy jednak nie obawiać się, nie przewidujemy zwiedzania wszystkich świątyń, ale namawiamy do odwiedzenia przynajmniej kilku lub kilkunastu, w tym Anandy i tysięcznego Szwezigonu. Obserwowanie zachodzącego słońca ze szczytu jednej z budowli da nam wyobrażenie o tym cudzie ludzkiej ręki. Nocleg w hotelu w Pagan.

Dzień 14
JEZIORO INLE

Przelet nad Jezioro Inle. Mamy okazję do poznania Birmy, kraju przechodzącego ostatnio wielkie zmiany. Jednak życie prowincji jeszcze długo zachowa wielki koloryt. Okolice Inle słynie z mocno osadzonego w tradycji stylu życia mieszkańców okolicznych wiosek. W niewielkich manufakturach wytwarza się wszystko, co jest potrzebne do życia. Dzień spędzimy na zwiedzaniu okolicy, wrażenia pozostaną na całe życie. Poznawanie tradycji, obserwowanie życia nad jeziorem. Znajdziemy tu tzw. pływające ogrody i domy na palach. Wizyta w świątyni Phaung Daw Oo z pięcioma posągami Buddy, które corocznie obwożone są w procesji dookoła jeziora. Obserwowanie tradycyjnego sposobu połowu ryb i rybaków, którzy wiosłują... nogami. Nocleg w rejonie Inle.

Dzień 15
JEZIORO INLE

Podróż do wioski Indein znajdującej się na zachodnim brzegu, gdzie znajduje się kompleks pagód Shwe Indein. W miarę wolnego czasu spróbujemy poszerzyć nasz program zwiedzania. Po południu przejazd na lotnisko i wylot do Yangonu (Rangun). Przejazd do hotelu i nocleg.



Zarówno Birma, jak i Bhutan to kraje buddyjskie. Ludzie są głęboko religijni i starają się stosować w życiu zasady wynikające z religii.

Dzień 16
RANGUN

Spacer po centrum Rangunu: serce miasta - Pagoda Sule i Park Niepodległości. Rangun zmienia się wraz ze zmianami politycznymi i otwarciem na świat. Zwiedzanie słynnej buddyjskiej Pagody Szwedagon, która wraz z dziesiątkami stup i świątyń tworzy zapierający dech w piersiach kompleks. Spacer po niezwykłym terenie świątynnym, podziwianie pokrytych szczerem złotem zabytków, dyskretne podpatrywanie religijnych Birmańczyków i ich zwyczajów. Jak twierdzą Anglicy, w Szwedagon jest więcej złota, niż we wszystkich londyńskich bankach. Nocleg w Rangunie.

Dzień 17
LOT DO POLSKI

Przejazd na lotnisko i wylot w drogę powrotną. Przyłot do Warszawy lub do Krakowa. Uwaga, możliwy przyłot dnia następnego.



Fot. Jacek Torbicz

Nasza grupa wsiada do samolotu królewskich linii Bhutanu. To jedyne linie lądujące w szczęśliwym królestwie.

Sprawdź aktualne ceny na www.egzotyka.tv
lub zadzwoń: tel. 12 633 0460

Uwaga: Niższe ceny gwarantuje tylko wczesna rezerwacja.

Cena wycieczek rosną wraz ze zbliżaniem się terminu wyjazdu.

ZNIŻKI:

4% ceny – dodatkowa zniżka dla Przyjaciół Biura (definicja Przyjaciela Biura jest zawarta w Uwagach o Podróżowaniu). Zniżki naliczane są od ceny podstawowej (poza pakietem dewizowym). Single bez dopłaty – w przypadku braku możliwości dokwaterowania i przy zapisie minimum 3 miesiące przed wycieczką. W związku z faktem, że wycieczki odbywają się regularnymi liniami lotniczymi (nie czarterowymi), najniższe ceny są dostępne wyłącznie w przypadku wczesnych zapisów.

Swiadczenia

Bilety lotnicze, minimum 20kg bagażu nadawanego/os., wszelkie inne koszty transportu (wynajęte klimatyzowane mikrobusy, rejsy), śniadania w hotelach, kolacje i obiady (łącznie 10 posiłków), noclegi - hotele 3* lub 4* (wg oceny biura), opłaty za wstępy do obiektów i inne opłaty administracyjne, zezwolenia, ubezpieczenie KL, NNW, bagaż; lokalni przewodnicy w wybranych miejscach, polski pilot.

Cena nie obejmuje

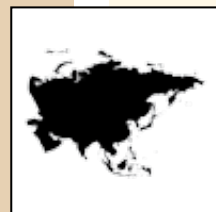
Ubezpieczenia od kosztów rezygnacji, ubezpieczenia od chorób przewlekłych, pozostałego wyżywienia, kosztów wiz i pośrednictwa wizowego (łącznie ok. 215 USD), napojów do posiłków, zwyczajowych napiwków, dopłaty do pokoju 1-osobowego.

Uwagi

Orientacyjna liczebność grupy od 10 do 18 osób. Szczegółowy program i uwagi praktyczne każdy otrzymuje przed wyjazdem. Należy posiadać paszport ważny minimum 9 miesięcy od daty powrotu z przynajmniej 5 zupełnie wolnymi stronami oznaczonymi, jako strony na wizy. Najpóźniej 40 dni przed wyjazdem należy w biurze złożyć paszport wraz z odpowiednią dokumentacją przygotowaną wg instrukcji biura. Kolejność zwiedzania może ulec zmianie.

O wycieczce

Mało osób z Polski zwiedziło Bangladesz i jak się przekonamy, nie powinno tak być. Ten kraj może nieco zaszokować, ale też zachwycić. Oczywiście o urokach Birmy i Bhutanu nie trzeba się rozpisywać. To perły architektoniczne i kulturowe nie mające sobie równych w świecie. Wycieczka należy do naszych najciekawszych przedsięwzięć i tak twierdzą też osoby, które z nami już były wielokrotnie. Dobre warunki sprawiają, że wyprawa nie jest wbrew pozorom bardzo trudna. W Bhutanie nie nocujemy na dużych wysokościach i nie występują związane z tym dolegliwości. Nie ograniczamy się wyłącznie do „zaliczenia” Bhutanu i Birmy, jesteśmy naprawdę w najciekawszych miejscach tych pięknych krajów, mamy poczucie nasycenia się tymi miejscami, ale na pewno nie przesytu nimi.



NEPAL BHUTAN BANGLADESZ

18 DNI

GLÓWNE ATRAKCJE

- *Bhutan – pięć dni w baśniowym buddyjskim królestwie*
- *Starożytne miasta - państwa Doliny Katmandu*
- *Przyroda Parku Narodowego Chitwan*
- *Wspaniałe widoki Himalajów*
- *Delta Gangesu i Brahmaputry*
- *Bangladesz – gościnny i zadziwiający*



Liczba światel drogowych w Bhutanie: 0
Gęstość zaludnienia w Bangladeszu: 1127 osób/km²

PROGRAM WYCIECZKI

Dzień 1

WYLOT

Zbiórka na lotnisku Chopina w Warszawie i spotkanie z polskim pilotem. Szczegółowa informacja o zbiórce i godzinie odlotu jest podana w Informatorze Przedwyjazdowym, który otrzymuje każdy uczestnik wycieczki. Przelot z przesiadką do Katmandu.

Dzień 2

KATMANDU

Przylot do stolicy Nepalu, Katmandu (1335 m n.p.m.), przejazd do hotelu. Spacer po centrum starego Katmandu, Durbar Square – stare pagody i dawny pałac królewski. W tym miejscu mieszka też Kumari - ostatnia żywa bogini na świecie. Nocleg w Katmandu.

Dzień 3

KATMANDU

Poznawanie szczególnej atmosfery miasta z barwnymi uliczkami i małymi restauracjami. Zwiedzanie najbliższych okolic - Pashupatinath – świątynie i aśramy joginów nad rzeką Bagmati. To najważniejsze miejsce nepalskich hinduistów, tu odbywają się rytualne kremacje zwłok. Wyciecz-

Terminy:

25.02 – 14.03.2019

07.11 – 24.11.2019

20.02 – 08.03.2020

Możliwe inne terminy na zamówienie.

ka do liczącej około 2500 lat stupy Swayambhunath, skąd rozciąga się niezapomniany, panoramiczny widok na Dolinę Katmandu i otaczające ją góry. Nocleg w Katmandu.

Dzień 4

BANDIPUR

Dla chętnych (dodatkowo płatny) widokowy przelot nad Himalajami. Lot odbywa się tylko przy sprzyjających warunkach pogodowych i wymaga wcześniejszego zarezerwowania. Podczas dobrej pogody z samolotu znakomicie widać Mt. Everest, Lhotse i inne himalajskie kolosy. Podróż na zachód z postojami w ładniejszych miejscach. Zatrzymamy się w pięknym miasteczku Bandipur położonym pomiędzy zielonymi wzgórzami. Bandi-



Fot. Robert Nawrocki

Dzongi to ufortyfikowane świątynie, które są jednocześnie budynkami administracyjnymi. Punakha Dzong jest piękny i wspaniale położony. Mnisi, którzy tu nauczają są bardzo otwarci i przyjaźni.



Fot. Jacek Torbicz

Wielką atrakcją jest wyprawa do pustelni - Tygrysięgo Gniazda. Można iść na piechotę, ale większość za niewielką opłatą wybrała mula. Bez wysiłku dotarliśmy do miejsca, z którego można iść już tylko na własnych nogach.

pur to ostoja kultury newarskiej, gdzie czas się zatrzymał. Jest to typowa tradycyjna wioska tego regionu, składająca się z urokliwych wąskich uliczek z cudowną architekturą. Nocleg w Bandipurze.

Dzień 5

POKHARA

Przyjazd do Pokhary położonej u stóp Machapuchare, świętej góry dla hinduistów. Z Pokhary widać masyw Annapurny, pierwszego zdobytego ośmiotysięcznika. Po południu rejs małymi łodziami po jeziorze Phewa, nad którym położone jest miasteczko. Nocleg w Pokharze.

Dzień 6

PANORAMA HIMALAJÓW

Wyjazd samochodami terenowymi w kierunku masywu Annapurny i dłuższy spacer (około trzech godzin) do jednego z punktów widokowych. Spacer daje fantastyczną możliwość podglądnięcia życia malowniczej, nepalskiej wsi włącznie z wizytą w nepalskim domu i skosztowania typowego jedzenia i herbaty. Po południu dojazd do Parku Narodowego Chitwan, obszaru chronionego wpisanego na listę UNESCO. Chitwan to przyrodniczy raj, żyją tu nosorożce, tygrysy, wiele gatunków innych ssaków i ptaków. Nocleg w rejonie Chitwan.

Dzień 7

PARK NARODOWY CHITWAN

Zwiedzanie parku narodowego. Przejazdka po parku na słoniach. Z wygodnego siedzenia na słoniu znakomicie obserwuje się bujną, tropikalną przyrodę. Piękny rejs rzeką podczas którego obserwujemy ptaki, krokodyle i toczące się nad wodą życie. Powrót na nocleg.

Dzień 8

DOLINA KATMANDU

Wyjazd z parku i przejazd w kierunku Doliny Katmandu. Dolina to serce kraju przesycone historią i tradycją. Późnym popołudniem docieramy na miejsce, naszą bazą wypadową będzie magiczny Bhaktapur. Nocleg w Bhaktapur.

Dzień 9

PATAN

Przejazd do Patan – „miasta piękna” – jak brzmi jego druga nazwa. Pospacerujemy tu starymi uliczkami, które zachowały się z czasów średniowiecznych, będziemy podziwiać stupy buddyjskie, budowle królewskie i „złoty klasztor”. Większość zabytków skupiło się wokół głównego placu miasta czyli Durbar Square, a jego sercem jest pałac Królewski, kolejny przykład architektury newarskiej. Powrót do Bhaktapur i nocleg.

Dzień 10

BHAKTAPUR

Zwiedzanie Bhaktapur, średniowiecznego, królewskiego miasta-państwa,



Fot. Jacek Torbicz

W Thimpu obserwujemy łuczników. To narodowy sport Bhutanu. Dwie drużyny strzelają do oddalonych o 120 m tarcz. Zawodnicy wykazując się odwagą stoją tuż obok tarczy szycząc z przeciwnika, który celuje do tej właśnie tarczy. Celność łuczników jest zdumiewająca.

wpisanego na listę światowego dziedzictwa UNESCO. Bhaktapur to miasto uroczystych obchodów świąt hinduistycznych i festiwali, a także centrum rękodzielnictwa, gdzie można nabyć lokalne pamiątki. Spacer po starym mieście i podziwianie jego niezwyklej architektury. Nocleg w Bhaktapur.

Dzień 11

THIMPHU

Jedziemy na lotnisko i lecimy samolotem bhutańskich linii lotniczych do Paro (2200 m n.p.m.) w zachodnim Bhutanie. Po wylądowaniu jedziemy do Thimphu, stolicy kraju. To prawda, rzeczywiście jesteśmy w królestwie najszczęśliwszych ludzi świata! Zwiedzamy miasto – rzut oka na siedzibę rządu bhutańskiego, wizyta w szkole artystycznej. Spacerujemy po schludnych ulicach zaglądając do wytwórni kadzideł i sklepów. Nocleg w hotelu w Thimphu (ok. 2300 m n.p.m.).

Dzień 12

PUNAKHA

Kolejny dzień w szczęśliwym królestwie. Zajdziemy na plac, na którym Bhutańczycy często strzelają z łuku – to narodowy sport i pasją mieszkańców kraju. Łucznicy nie zważając na niebezpieczeństwo stoją przy tarczach, do których strzelają przeciwnicy. Zwiedzamy stary klasztor buddyjski Changhangka, a także miejsce, gdzie utrzymuje się w niewoli takina, endemicznego ssaka będącego symbolem kraju. Podróż do Punakha, niewielkiej miejscowości zagubionej w himalajskiej dolinie. Po drodze zatrzymujemy się na chwilę na przełęczy Dochu La (3140 m n.p.m.). Widzimy liczne flagi modlitwne umieszczone tu przez Bhutańczyków i 108 czortenów. W odległości przy dobrej widoczności można dostrzec Gangkar Punsum (7570 m n.p.m.), najwyższy szczyt kraju. Zjazd do Punakha (1250 m n.p.m.). Spacer po wiejskich okolicach, mamy okazję do poznawania rzadko odwiedzanych przez turystów wsi, a lokalny przewodnik opowie nam o miejscowych zwyczajach. Nocleg w Punakha.

Dzień 13

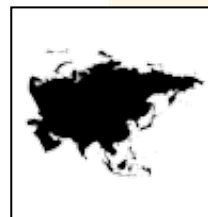
PUNAKHA I PARO

Zwiedzanie największej atrakcji okolicy - wspaniałego królewskiego dzongu (fortecy, klasztoru i budynku administracyjnego w jednym) w Punakha. Położona nad rzeką budowla robi wielkie wrażenie. Dzong jest pełen życia, zobaczymy mnichów i dowiemy się o jego funkcjonowaniu. Krótki spacer po okolicy, przez wiszący most przedostaniemy się na drugą stronę rzeki. Następnie podróż do Paro, miasta położonego w dolinie o tej samej nazwie. Zwiedzanie pełnego pięknych domów centrum, wszędzie panuje spokój, a od Bhutańczyków możemy spodziewać się łagodnych uśmiechów i przyjaznych gestów. Nocleg w Paro.

Dzień 14

TYGRYSIE GNIAZDO

Wycieczka do legendarnego klasztoru-pustelni Taktsang, czyli "Tygrysięgo





Park Narodowy Chitwan w Nepalu to ostoja pięknej przyrody. Nepal został bogato obdarzony. Żar tropików Chitwan kontrastuje z chłodem pobliskich Himalajów.



Tygrysie Gniazdo - zawieszony na skalach klasztor. Trudno sobie wyobrazić jakkolwiek pobyt w Bhutanie bez odwiedzenia tego spektakularnego miejsca.

Gniazda” zawieszono na urwisku nad doliną. Już w VIII w. medytował tu tybetański mistrz, Guru Padmasambhawa, a po nim wielu innych słynnych joginów i mistrzów. To Tygrysiego Gniazda można dotrzeć po dłuższym spacerze na piechotę, ale istnieje możliwość podjechania części trasy na grzbiecie muła (dodatkowo płatne). Jeśli komuś będzie mało, to późnym popołudniem można zwiedzić twierdzę – klasztoru Paro Dzong (tu kręcono film „Mały Budda” Bertolucciego). Powrót do Paro i nocleg.

Dzień 15

LOT DO BANGLADESZU

Jedziemy na lotnisko i z prawdziwym żalem żegnamy się z Bhutanem, krajem najszczęśliwszych ludzi świata. Przyłot do Dhaki w Bangladeszu. Zwiedzanie stolicy, ruchliwego, ogromnego i czasem szokującego miasta. Chodzimy po wąskich, zatłoczonych ale bezpiecznych uliczkach starego centrum, przepływamy łódką po Gangesie obserwując statki, niczym wyjęte z XIX rycin. Zaglądamy też do oazy spokoju – kościółka ormiańskiego. Przejazd motoriksami po centrum przypomina wizytę w wesołym miasteczku, samo poruszanie się po tym mieście jest prawdziwą przygodą. Nocleg w hotelu w Dhace.

Dzień 16

DELTA GANGESU I BRAHMAPUTRY

Wyjazd do miasta i zwiedzanie Delt Gangesu i Brahmaputry. Dojazd do portu rzecznego i rejs po delcie. Widzimy obszary, gdzie mieszkają najbiedniejsi z biednych – ludzie, którzy stracili domy w wyniku tajfunów. Mieszkańcy Bangladeszu są jednak dumni, a nawet pogodni, nikt nie zaczepia i nie nagabuje turystów. Obserwowanie i fotografowanie barwnego życia nad rzeką. Podróż przez prowincję przypomina cofnięcie się w czasie o dwieście lat. Powrót do Dhaki, w miarę wolnego czasu dalsze zwiedzanie i nocleg.



Fot. Robert Nawrocki

Ludzie w Bangladeszu są nas bardzo ciekawi, gdyż trafia tutaj niewielu turystów. Są przyjaźni i ku naszemu zaskoczeniu ubrani czysto i pięknie.

O wycieczce

Ta wycieczka łączy zwiedzanie trzech fascynujących krajów. Nie ma tu słabych punktów, każdy dzień przynosi nowe wrażenia i doznania estetyczne. Rozmaitość kultury, religii, krajobrazów to wielkie atuty wyprawy. W Nepalu stykamy się z hinduizmem, w Bhutanie z żywym buddyzmem, a w Bangladeszu z islamem w łagodnej, przyjaznej postaci. Towarzyszą nam krajobrazy Himalajów, rześkie powietrze na większych wysokościach, a w Bangladeszu gorące rozlewiska delty Gangesu i Brahmaputry. Podczas wyjazdu nie przeżywamy na dużych wysokościach poza krótkim przekroczeniem przełęczy powyżej 3000 m n.p.m., nie występują zatem dolegliwości spowodowane dużymi wysokościami. Jak zwykle zapewniamy odpowiedni poziom komfortu noclegów i podróżowania.



Fot. Robert Nawrocki

Bangladesz. To niewiarygodne jakiego typu statki i promy płyną w tym kraju położonym w Delcie Gangesu i Brahmaputry. Niektóre mają więcej, niż sto lat. Mamy nadzieję, że widząc takie zdjęcia nie przestraszyacie się i nie zrezygnujecie z wyjazdu.

Dzień 17

SONARGAON

Wycieczka do Sonargaon, dawnej stolicy królestwa Bengalu. Czasy świetności miasta przypadały na XIII wiek. Oglądamy najważniejsze miejsca, w tym meczety i grobowce, podziwiamy też XIX wieczne budowle pozostawione przez hinduskich kupców w Panam City. Wycieczka jest okazją do postoju na wsi, mieszkańcy Bangladeszu to przede wszystkim pracownicy rolnicy. Pojawienie się turystów w niektórych miejscach do dzisiaj wzbudza prawdziwą sensację. Powrót do Dhaki na nocleg.

Dzień 18

WYLOT I PRZYLOT DO POLSKI

Przejazd na lotnisko w Dhaka i wylot w drogę powrotną. Przyłot do Warszawy na lotnisko Chopina. Uwaga, możliwy przyłot dnia następnego w zależności od przelotu.

Sprawdź aktualne ceny na www.egzotyka.tv

lub zadzwoń: tel. 12 633 0460

Uwaga: Niższe ceny gwarantuje tylko wczesna rezerwacja.

Ceny wycieczek rosną wraz ze zbliżaniem się terminu wyjazdu.

ZNIŻKI:

4% ceny – dodatkowa zniżka dla Przyjaciół Biura (definicja Przyjaciela Biura jest zawarta w Uwagach o Podróżowaniu). Zniżki naliczane są od ceny podstawowej (poza pakietem dewizowym). Single bez dopłaty – w przypadku braku możliwości dokwaterowania i przy zapisie minimum 3 miesiące przed wycieczką. W związku z faktem, że wycieczki odbywają się regularnymi liniami lotniczymi (nie czarterowymi), najniższe ceny są dostępne wyłącznie w przypadku wczesnych zapisów.

Swiadczenia

Bilety lotnicze, minimum 20kg bagażu nadawanego/os., opłaty i podatki lotniskowe wszelkie inne koszty transportu (wynajęte klimatyzowane mikrobusy, łódź motorowa), śniadania w hotelach, kolacje i obiady (łącznie 11 posiłków), noclegi - hotele 3* lub 4* (wg oceny biura), opłaty za wstępy do obiektów i inne opłaty administracyjne, zezwolenia, ubezpieczenie KL, NNW, bagaż; lokalni przewodnicy w wybranych miejscach, polski pilot na całej trasie.

Cena nie obejmuje

Ubezpieczenia od kosztów rezygnacji, ubezpieczenia od chorób przewlekłych, pozostałego wyżywienia, kosztów wiz i pośrednictwa wizowego, napojów do posiłków, ewentualnego przelotu nad Himalajami małym samolotem wg aktualnych cen (ok. 220 USD), zwyczajowych napiwków, dopłaty do pokoju 1-osobowego.

Uwagi

Orientacyjna liczebność grupy od 8 do 17 osób. Szczegółowy program i uwagi praktyczne każdy Uczestnik otrzymuje ok. 2 tygodnie przed wyjazdem. Należy posiadać paszport ważny minimum 9 miesięcy od daty powrotu z przynajmniej 5 zupełnie wolnymi stronami oznaczonymi, jako strony na wize. Najpóźniej 40 dni przed wyjazdem należy w biurze złożyć paszport wraz z odpowiednią dokumentacją przygotowaną wg instrukcji biura. Kolejność zwiedzania może ulec zmianie.



NEPAL • BHUTAN ANDAMANY Z POSTOJEM W KALKUCIE I WYPOCZYNKIEM

16 DNI

GLÓWNE ATRAKCJE

- *Bhutan – dni w baśniowym buddyjskim królestwie*
- *Starożytne miasta – państwa Doliny Katmandu*
- *Przyroda Parku Narodowego Chitwan*
- *Wspaniałe widoki Himalajów*
- *Kalkuta – dawna „Perła w koronie” Imperium Brytyjskiego*
- *Andamany – archipelag tropikalnych wysp*



Powierzchnia zajmująca góry w Nepalu: 80%
Średnia temperatura na Andamanach: 27 °C

PROGRAM WYCIECZKI

Dzień 1

WYLOT Z WARSZAWY LUB Z KRAKOWA

Zbiórka na lotnisku w Warszawie lub w Krakowie. Szczegółowa informacja o zbiórce i godzinie odlotu jest podana w programie, który otrzymuje każdy uczestnik wyprawy. Przelot z przesiadką do Katmandu.

Dzień 2

KATMANDU

Przylot do stolicy Nepalu, Katmandu (1335 m n.p.m.), przejazd do hotelu. Spacer po centrum starego Katmandu, Durbar Square – stare pagody i dawny pałac królewski. W tym miejscu mieszka też Kumari - ostatnia żywa bogini na świecie. Nocleg w Katmandu.

Dzień 3

KATMANDU I BANDIPUR

Poznawanie szczególnej atmosfery miasta z barwnymi uliczkami i małymi restauracjami. Zwiedzanie najbliższych okolic - Pashupatinath – świątynie i aśramy joginów nad rzeką Bagmati. To najważniejsze miejsce nepalskich hinduistów, tu odbywają się rytualne kremacje zwłok. Podróż na zachód z postojami w ładniejszych miejscach. Zatrzymamy się w pięknym miasteczku Bandipur położonym pomiędzy zielonymi wzgórzami. Bandipur to ostoja kultury newarskiej, gdzie czas się zatrzymał. Jest to typowa tradycyjna wioska tego regionu, składająca się z urokliwych wąskich uliczek z cudowną architekturą. Nocleg w Bandipurze.

Dzień 4

PARK NARODOWY CHITWAN

Podróż do Parku Narodowego Chitwan, obszaru chronionego wpisanego

Terminy:

30.01 – 14.02.2019
20.11 – 05.12.2019
15.01 – 30.01.2020

Możliwe inne terminy na zamówienie.

na listę UNESCO. Chitwan to przyrodniczy raj, żyją tu nosorożce, tygrysy, wiele gatunków innych ssaków i ptaków. Piękny rejs rzeką podczas którego obserwujemy ptaki, krokodyle i toczące się nad wodą życie. Nocleg w rejonie Chitwan.

Dzień 5

PARK NARODOWY CHITWAN I BHAKTAPUR

Zwiedzanie parku narodowego. Przejazdka po parku na słońcu. Z wygodnego siedzenia na słońcu znakomicie obserwuje się bujną, tropikalną przyrodę. Wyjazd z parku i przejazd w kierunku Doliny Katmandu. Dolina to serce kraju przesycone historią i tradycją. Późnym popołudniem docieramy na miejsce, naszą bazą wypadową będzie magiczny Bhaktapur. Nocleg w Bhaktapur.

Dzień 6

WIDOK NA HIMALAJE I PATAN

Chętni, by wstać przed świtem mogą wyjechać serpentynami do Nagarkot na wzgórze otaczające Dolinę Katmandu (w cenie wycieczki). O wschodzie słońca przy dobrej widoczności ukażą się wspaniałe widoki na rozległą panoramę Himalajów. Innym wariantem jest (dodatkowo płatny ok. 220 USD) widokowy przelot nad Himalajami. Lot odbywa się tylko przy





Bhaktapur, wpisane na listę UNESCO miasto w Nepalu. Kiedyś było samodzielnym królestwem.

sprzyjających warunkach pogodowych i wymaga wcześniejszego zarezerwowania. Podczas dobrej pogody z samolotu znakomicie widać Mt. Everest, Lhotse i inne himalajskie kolosy. Przejazd do Patan – „miasta piękna” – jak brzmi jego druga nazwa. Pospacerujemy tu starymi uliczkami, które zachowały się z czasów średniowiecznych, będziemy podziwiać stupy buddyjskie, budowle królewskie i „złoty klasztor”. Większość zabytków skupiło się wokół głównego placu miasta czyli Durbar Square, a jego sercem jest pałac Królewski, kolejny przykład architektury newarskiej. Powrót do Bhaktapur, spacer po mieście. Bhaktapur to miasto uroczystych obchodów świąt hinduistycznych i festiwali, a także centrum rękodzielnictwa, gdzie można nabyć lokalne pamiątki. Nocleg w Bhaktapur.

Dzień 7
THIMPHU

Jedziemy na lotnisko i lecimy samolotem bhutańskich linii lotniczych do Paro (2200 m n.p.m.) w zachodnim Bhutanie. Z lotniska jedziemy do Thimphu, stolicy kraju. To prawda, rzeczywiście jesteśmy w królestwie najszczęśliwszych ludzi świata! Zwiedzamy miasto – rzut oka na siedzibę rządu bhutańskiego, wizyta w szkole artystycznej. Spacerujemy po schludnych ulicach zaglądając do wytwórni kadzideł i sklepów. Nocleg w hotelu w Thimphu (ok. 2300 m n.p.m.).

Dzień 8
THIMPU I PARO

Kolejny dzień w szczęśliwym królestwie. Zajdziemy na plac, na którym Bhutańczycy często strzelają z łuku – to narodowy sport i pasja mieszkańców kraju. Łucznicy nie zważając na niebezpieczeństwo stoją przy tarczach, do których strzelają przeciwnicy. Zwiedzamy stary klasztor buddyjski Changhangka, a także miejsce, gdzie utrzymuje się w niewoli takina, endemicznego ssaka będącego symbolem kraju. Po południu udajemy się do Paro. Tam będzie można zwiedzić twierdzę – klasztor Paro Dzong (tu kręcono film „Mały Budda” Bertolucciego). Nocleg w Paro.

Dzień 9
TYGRYSIE GNIAZDO

Wycieczka do legendarnego klasztoru-pustelni Taktsang, czyli „Tygrysię Gniazda” zawieszono na urwisku nad doliną. Już w VIII w. medytował tu tybetański mistrz, Guru Padmasambhawa, a po nim wielu innych słynnych joginów i mistrzów. To Tygrysię Gniazda można dotrzeć po dłuższym spacerze na piechotę, ale istnieje możliwość podjechania części trasy na grzbiecie muła (dodatkowo płatne). Popołudnie przeznaczone na relaks lub dodatkowe zwiedzanie. Powrót na nocleg.

Dzień 10
LOT DO KALKUTY

Jedziemy na lotnisko i z prawdziwym żalem żegnamy się z Bhutanem, krajem najszczęśliwszych ludzi świata. Przylot do Kalkuty. Po południu krótkie zwiedzanie tego wielkiego miasta - m.in. katedra Św. Pawła i słynny dom opieki św. Matki Teresy, gdzie została pochowana. Zobaczymy najważniejsze ulice i gmachy metropolii. Nocleg w hotelu w Kalkucie.

Dzień 11
HAVELOCK ISLAND

Przelot nad Zatoką Bengalską do Port Blair – wyspiarskiej stolicy Andamanów na wyspie Południowy Andaman. Ten odległy od Indii archipelag staje się coraz bardziej popularny wśród turystów. Niestety władze Indii izolują



Złota Brama w Bhaktapur. To wykonane z pozłocanego brązu dzieło uważane jest za mistrzowskie. Na górze widzimy figurki bogini Kali oraz Garudy. Brama prowadzi do Pałacu Pięćdziesięciu Pięciu Okien.



Fot. Robert Nawrocki

Dzong w Punakha darzymy szczególną sympatią. Zwykle nie ma tu wielu turystów, jest pięknie, powietrze cudownie przejrzyste, a mnisi mieszkający w dzongu bardzo gościnni. Nic dziwnego, że miejsce nazywa się „miejsce szczęścia i błogości”. Tutaj odbył się ślub króla Bhutanu w 2011 roku.



EGZOTYKA ŚWIATA W JEDNYM MIEJSCU





Fot. Artur Łabudzki

Wyspa Havelock, Andamany. Tutejsze plaże uchodzą za najpiękniejsze na świecie.

plemiona żyjące na wyspach i nikogo do nich nie dopuszczają. Rejs lokalnym promem (21 mil morskich) na Havelock Island, jedną z idyllicznych wysp archipelagu i tam nocleg w hotelu nad oceanem.

Dni 12-13

WYPOCZYNEK NA PLAŻY

Dni przeznaczone na pobyt na wyspie i odwiedziny Radhanagar Beach, najpiękniejszej plaży na Oceanie Indyjskim (wg rankingu „Time”). Możliwość kąpiel, nurkowania i wycieczek morskich. Noclegi w hotelu położonym nad oceanem.

Dzień 14

PORT BLAIR

Rejs powrotny promem do Port Blair i zwiedzanie tego tropikalnego miasta. Port Blair jest położony nad błękitną zatoką i otoczony zielonymi wzgó-

rzami, choć samo miasto nie zachwyca. Chaotycznymi ulicami poruszają się mieszkający tu Bengalczyki, Tamilowie, Nikobarczyki, Birmańscy i wiele innych nacji. Nocleg w hotelu w Port Blair.

Dzień 15

WYLOT

Wylot z Port Blair w drogę powrotną. Możliwy nocleg tranzytowy w jednym z miast indyjskich. W przypadku wolnego czasu, szansa na dodatkowe zwiedzanie.

Dzień 16

PRZYLOT DO POLSKI

Przylot do Warszawy lub Krakowa

Sprawdź aktualne ceny na www.egzotyka.tv

lub zadzwoń: tel. 12 633 0460

Uwaga: Niższe ceny gwarantuje tylko wczesna rezerwacja.

Geny wycieczek rosną wraz ze zbliżaniem się terminu wyjazdu.

ZNIŻKI:

4% ceny – dodatkowa zniżka dla Przyjaciół Biura (definicja Przyjaciela Biura jest zawarta w Uwagach o Podróżowaniu). Zniżki naliczane są od ceny podstawowej (poza pakietem dewizowym). Single bez dopłaty – w przypadku braku możliwości dokwaterowania i przy zapisie minimum 3 miesiące przed wycieczką. W związku z faktem, że wycieczki odbywają się regularnymi liniami lotniczymi (nie czarterowymi), najniższe ceny są dostępne wyłącznie w przypadku wczesnych zapisów.

Swiadczenia

Bilety lotnicze, minimum 20kg bagażu nadawanego/os., opłaty i podatki lotniskowe wszelkie inne koszty transportu (wynajęte klimatyzowane mikrobusy, promy), śniadania w hotelach, kolacje i obiady (łącznie 8 posiłków), noclegi - hotele podczas zwiedzania - 3* lub 4*, Andamany - hotel 4*, opłaty za wstępy do obiektów i inne opłaty administracyjne, zezwolenia, ubezpieczenie KL, NNW, bagaż; lokalni przewodnicy w wybranych miejscach, polski pilot na całej trasie.

Cena nie obejmuje

Ubezpieczenia od kosztów rezygnacji, ubezpieczenia od chorób przewlekłych, pozostałego wyżywienia, kosztów wiz i pośrednictwa wizowego, napojów do posiłków, ewentualnego przelotu nad Himalajami małym samolotem wg aktualnych cen, zwyczajowych napiwków, dopłaty do pokoju 1-osobowego.

Uwagi

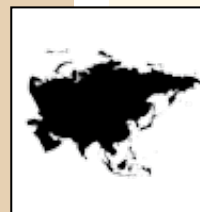
Orientacyjna liczebność grupy od 8 do 17 osób. Szczegółowy program i uwagi praktyczne każdy Uczestnik otrzymuje ok. 2 tygodnie przed wyjazdem. Należy posiadać paszport ważny minimum 9 miesięcy od daty powrotu z przynajmniej 4 zupełnie wolnymi stronami oznaczonymi, jako strony na wize. Około 30 dni przed wyjazdem należy w biurze złożyć dokumentację dotyczącą wiz przygotowaną wg instrukcji biura. Nie ma konieczności składania w biurze paszportu. Kolejność zwiedzania może ulec zmianie.



Fot. Artur Łabudzki

O wycieczce

Można śmiało powiedzieć, że jest to wycieczka dla koneserów. Docieramy do Bhutanu, towarzyszy nam wspaniała kultura krajów himalajskich i piękne, górskie krajobrazy. Na końcu spędzamy kilka dni na rzadko odwiedzianym przez Polaków tropikalnym archipelagu Andamanów. Nie jest to wycieczka trudna - warunki noclegowe na wycieczce są bardzo dobre, podróże przejazdy niezbyt długie, kraje są ciekawe, a ich mieszkańcy gościnni i szczęśliwi. To właśnie Bhutan według wszystkich badań zajmuje pierwsze miejsce jeśli chodzi o poczucie szczęścia obywateli. Podczas wyjazdu nie przebywamy na dużych wysokościach, nie występują zatem dolegliwości spowodowane dużymi wysokościami.



NEPAL • INDIE SRI LANKA

20 DNI

GŁÓWNE ATRAKCJE

- *Starożytne miasta-państwa Doliny Katmandu*
- *Przyroda Parku Narodowego Chitwan*
- *Wspaniałe widoki Himalajów*
- *Tadž Mahal – architektoniczny cud świata*
- *Khadźuraho – kamienna Kamasutra*
- *Obrzędy nad świętym Gangesem w Varanasi*
- *Sigirija, Dambulla i Kandy - najciekawsze miejsca Sri Lanki*
- *Plaże Sri Lanki*



Liczba tygrysów na wolności w Indiach: 2400

Liczba dzikich słoni na Sri Lance: 5800

PROGRAM WYCIECZKI

Dzień 1

WYLOT Z WARSZAWY LUB Z KRAKOWA

Zbiórka na lotnisku w Warszawie lub w Krakowie. Szczegółowa informacja o zbiórce i godzinie odlotu jest podana w programie, który otrzymuje każdy uczestnik wyprawy. Przelot z przesiadką do Katmandu.

Dzień 2

KATMANDU

Przyjazd do stolicy Nepalu, Katmandu (1335 m n.p.m.), przejazd do hotelu. Spacer po centrum starego Katmandu, Durbar Square – stare pagody i dawny pałac królewski. W tym miejscu mieszka też Kumari - ostatnia żywa bogini na świecie. Nocleg w Katmandu.

Dzień 3

KATMANDU I BANDIPUR

Poznanie szczególnej atmosfery miasta z barwnymi uliczkami i małymi

Terminy:

30.01 – 18.02.2019

20.11 – 09.12.2019

15.01 – 03.02.2020

Możliwe inne terminy na zamówienie.

restauracjami. Zwiedzanie najbliższych okolic - Pashupatinath – świątynia i aśramy joginów nad rzeką Bagmati. To najważniejsze miejsce nepalskich hinduistów, tu odbywają się rytualne kremacje zwłok. Podróż na zachód z postojami w ładniejszych miejscach. Zatrzymamy się w pięknym miasteczku Bandipur położonym pomiędzy zielonymi wzgórzami. Bandipur to ostoja kultury newarskiej, gdzie czas się zatrzymał. Jest to ty-



Swayambhunath – jedna z najświętszych stup, zwana także Świątynią Malp, przeszywa nas medytacyjnym spojrzeniem Buddy.



Obowiązkowym punktem naszych wycieczek na Sri Lance są odwiedzinny tzw. sierocińca słoń. Fotografujemy kąpiące się małe słonie, możemy je nakarmić, a nawet dotknąć.

powa tradycyjna wioska tego regionu, składająca się z urokliwych wąskich uliczek z cudowną architekturą. Nocleg w Bandipurze.

Dzień 4

PARK NARODOWY CHITWAN

Podróż do Parku Narodowego Chitwan, obszaru chronionego wpisanego na listę UNESCO. Chitwan to przyrodniczy raj, żyją tu nosorożce, tygrysy, wiele gatunków innych ssaków i ptaków. Piękny rejs rzeką podczas którego obserwujemy ptaki, krokodyle i toczące się nad wodą życie. Nocleg w rejonie Chitwan.

Dzień 5

PARK NARODOWY CHITWAN I BHAKTAPUR

Zwiedzanie parku narodowego. Przejazdka po parku na słoniach. Z wygodnego siedzenia na słoniu znakomicie obserwuje się bujną, tropikalną przyrodę. Wyjazd z parku i przejazd w kierunku Doliny Katmandu. Dolina to serce kraju przesycone historią i tradycją. Późnym popołudniem docieramy na miejsce, naszą bazą wypadową będzie magiczny Bhaktapur. Nocleg w Bhaktapur.

Dzień 6


WIDOK NA HIMALAJE I PATAN

Chętni, by wstać przed świtem mogą wyjechać serpentynami do Nagarkot na wzgórze otaczające Dolinę Katmandu (w cenie wycieczki). O wschodzie słońca przy dobrej widoczności ukazą się wspaniałe widoki na rozległą panoramę Himalajów. Innym wariantem jest (dodatkowo płatny ok. 220 USD) widokowy przelot nad Himalajami. Lot odbywa się tylko przy sprzyjających warunkach pogodowych i wymaga wcześniejszego zarezerwowania. Podczas dobrej pogody z samolotu znakomicie widać Mt. Everest, Lhotse i inne himalajskie kolosy. Przejazd do Patan – „miasta piękna” – jak brzmi jego druga nazwa. Pospacerujemy tu starymi uliczkami, które zachowały się z czasów średniowiecznych, będziemy podziwiać stupy buddyjskie, budowle królewskie i „złoty klasztor”. Większość zabytków skupiło się wokół głównego placu miasta czyli Durbar Square, a jego sercem jest pałac Królewski, kolejny przykład architektury newarskiej. Powrót do Bhaktapur, spacer po mieście. Bhaktapur to miasto uroczystych obchodów świąt hinduistycznych i festiwalu, a także centrum rękodzielnictwa, gdzie można nabyć lokalne pamiątki. Nocleg w Bhaktapur.

Dzień 7

DELHI

Poranek w Katmandu i przejazd na lotnisko. Lot do Delhi. Zwiedzanie stolicy Indii. Objazd New Delhi - zobaczymy India Gate, zabudowania par-



Fot. Iwona Torbicz

Indie. Ten słoń był nauczony, by pogłaskać trąbą każdego, kto dał mu banknot. Nie mogliśmy zrozumieć, jak nauczył się rozpoznawać banknoty hinduskie. Pieniądże podawał potem trąbą swemu właścicielowi. Można powiedzieć, że to był słoń znoszący złote jaja.

lamentu oraz pałacu prezydenckiego, centralny Connaught Place. Nocleg w Delhi.

Dzień 8

DELHI - AGRA

Zwiedzanie Old Delhi. Rajd riksami przez Stare Delhi, widać tu szokujące i zatłoczone ulice, gdzie wśród tłumu spacerują święte krowy, czyli egzotyka w najlepszym wydaniu. Zobaczymy Sisganj Gurdwara, świątynię sikhów ze złotą kopułą, drugą co do znaczenia po Złotej Świątyni w Amritsarze. W sercu Starego Delhi znajduje się Meczet Piątkowy, ważne miejsce dla muzułmańskiej populacji maista. Obok wznosi się Czerwony Fort – bastion dynastii Wielkich Mogołów, Nocleg w hotelu w Delhi. Przejazd na dworzec kolejowy i podróż pociągiem do Agra. Po Indiach podróżuje się wolno, ale za oknem widzimy barwne życie i ciekawe sytuacje. Wieczorem przyjazd do Agra i nocleg w hotelu.

Dzień 9

TADŻ MAHAL

Zwiedzanie słynnego Tadż Mahal – jednego z cudów świata. XVII wieczne mauzoleum jest pięknym dowodem miłości mężczyzny do swojej żony. Jest to budowla, wobec której nikt nie pozostaje obojętny i znajduje się na każdej liście cudów świata. W Agrze też podziwiamy Czerwony Fort, kolejną budowlę, która pozostała po panowaniu Wielkich Mogołów. Nocleg w Agrze.

Dzień 10

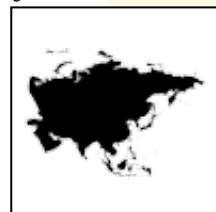
KHAJURAHO

Przejazd na dworzec kolejowy i wyjazd na południe stanu Uttar Pradesh. Przejazd pociągiem w Indiach to atrakcja, której nie można ominąć. Indyjskie koleje są największym pracodawcą świata, a podróże pociągami wpięły się na stałe w zwyczaj Hindusów. Z dworca kolejowego jedziemy busem do Khajuraho. Podziwiamy zabytkowy kompleks świątynny charakteryzujący się bardzo ciekawą architekturą. Miejsce jest oczywiście głównie znane z rzeźb erotycznych, które rozślawiły je na cały świat. Ta Kamasutra wykuta w kamieniu stanowi unikat na skalę światową. Nocleg w regionie Khajuraho.

Dzień 11

VARANASI

Jedziemy na lotnisko i lecimy samolotem indyjskich linii lotniczych do Varanasi, miasta położonego nad Gangesem – miejsca pielgrzymek milionów wyznawców hinduizmu. Po południu poznanie tego fascynującego miejsca. Zagłębiamy się w labirynt ulic, podpatrujemy





Jeden z cudów świata - Tadź Mahal. Najpiękniejszy na świecie pomnik miłości męża do żony.



Varanasi, ghaty nad Gangesem. Aby lepiej zobaczyć i sfotografować to szokujące miejsce, nasze grupy pływają tam wynajętą łodzią.

pielgrzymów. Pojawiają się wspaniałe okazje do robienia zdjęć. Nocleg w Varanasi.

Dzień 12

VARANASI

Świt nad Gangesem, po którym popłyniemy łodzią. Okazja do obserwacji obrzędów z perspektywy rzeki i kolejnych świetnych zdjęć. Oglądanie ghatów, schodów prowadzących do rzeki. Będziemy mogli obserwować pielgrzymów dokonujących rytualnych kąpeli. Varanasi znane jest z obrzędów kremacyjnych, wielu Hindusów pragnie, by ich szczątki doczesne znalazły się w świętej rzece. Po południu wylot i nocleg tranzytowy.

Dzień 13

PRZELOT NA SRI LANKĘ

Podróż drogą lotniczą daleko na południowe krańce Azji do Kolombo, stolicy Sri Lanki. Przenosimy się do innego świata na ciepłą i zieloną wyspę. Z lotniska przejazd w głąb Sri Lanki do Sigiriya.

Dzień 14

SIGIRIYA

Zwiedzanie Sigiriya, słynnej, pochodzącej z V wieku „podniebnej” fortecy stojącej na olbrzymiej skale. Miejsce to uchodzi za największy cud Sri Lanki i rzeczywiście robi wrażenie na każdym. Wejście po schodach na Lwią Skalę na sam szczyt twierdzy. Następnie postój w jednym z ogrodów przypraw. Sri Lanka to prawdziwy raj jeśli chodzi o liczbę gatunków pożytecznych roślin. Rośnie tu cynamon, pieprz, kakaowiec i dziesiątki innych cennych przypraw. Po południu relaks w ogrodzie przy hotelowym basenie.

Dzień 15

DAMBULLA I KANDY

Zwiedzanie wykutych w skale, starożytnych buddyjskich świątyn w Dambulla. Buddyzm pozostał dominującą religią Sri Lanki do dzisiaj i ma wielki wpływ na styl życia mieszkańców. Dalsza podróż przez Sri Lankę do miasta Kandy, ważnego ośrodka wnętrza wyspy. Po południu zwiedzanie tej położonej w górach dawnej stolicy Cejlonu, która opierała się Brytyjczykom aż do 1815 r. Wizyta w słynnej świątyni, gdzie przechowuje się ząb Buddy. To jedno z najważniejszych miejsc pielgrzymkowych dla buddystów. Przejazd do hotelu poblizu Kandy i nocleg.

Dzień 16

SIEROCINIEC SŁONI I PLAŻA

Rano zwiedzamy tzw. sierociniec słoni. Widok bawiących się i kąpiących w rzece słoników jest zabawny i zrobimy tu mnóstwo zdjęć. Każdy chętny osobiście nakarmi słonia. Przejazd w kierunku oceanu. Po dniach włóczęgi przyjdzie pora na zasłużony odpoczynek i relaks na plaży. Nocleg w hotelu nad oceanem na zachodnim wybrzeżu.

Dzień 17-18

WYPOCZYNEK NAD OCEANEM

Wypoczynek w hotelu nad oceanem. Czas wolny na plażowanie i kąpiele. Dla chętnych organizowana jest wycieczka (dodatkowo płatna) do miasta Galle. To nadmorskie miasto zostało założone przez Portugalczyków i jest wpisane na listę UNESCO. Oprócz miasta oglądanie miejscowych ryba-



Fot. Jacek Torbicz

ków, którzy łowią w unikalny sposób przyczepieni do wysokich pali w morzu. Noclegi nad oceanem.

Dzień 19

PRZEJAZD DO KOLOMBO I WYLOT

Poranek spędzimy na plaży nad oceanem. Około południa wykwaterowanie, przejazd do Kolombo, stolicy kraju. Po krótkim zwiedzaniu miasta i kolacji poźegnalnej wylot z przesiadką do Warszawy.

Dzień 20

PRZYLOT DO POLSKI

Przylot do Warszawy na lotnisko Chopina lub do Krakowa.

Sprawdź aktualne ceny na www.egzotyka.tv

lub zadzwoń: tel. 12 633 0460

Uwaga: Niższe ceny gwarantuje tylko wczesna rezerwacja.

Geny wycieczek rosną wraz ze zbliżaniem się terminu wyjazdu.

ZNIŻKI:

4% ceny – dodatkowa zniżka dla Przyjaciół Biura (definicja Przyjaciela Biura jest zawarta w Uwagach o Podróżowaniu). Zniżki naliczane są od ceny podstawowej (poza pakietem dewizowym). Single bez dopłaty – w przypadku braku możliwości dokwaterowania i przy zapisie minimum 3 miesiące przed wycieczką. W związku z faktem, że wycieczki odbywają się regularnymi liniami lotniczymi (nie czarterowymi), najniższe ceny są dostępne wyłącznie w przypadku wczesnych zapisów.

Świadczenia

Bilety lotnicze, minimum 20kg bagażu nadawanego/os., opłaty i podatki lotniskowe wszelkie inne koszty transportu (wynajęt klimatyzowane mikrobusy, pociągi), śniadania w hotelach, kolacje i obiady (łącznie 9 posiłków), noclegi - hotele 4* (wg oceny biura), opłaty za wstępy do obiektów i inne opłaty administracyjne, zezwolenia, ubezpieczenie KL, NNW, bagaż; lokalni przewodnicy w wybranych miejscach, polski pilot na całej trasie.

Cena nie obejmuje

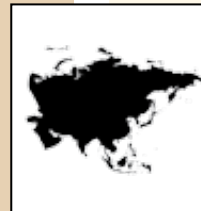
Ubezpieczenia od kosztów rezygnacji, ubezpieczenia od chorób przewlekłych, pozostałego żywienia, kosztów wiz i pośrednictwa wizowego, napojów do posiłków, ewentualnego przelotu nad Himalajami małym samolotem wg aktualnych cen, zwyczajowych napiwków, dopłaty do pokoju 1-osobowego.

Uwagi

Orientacyjna liczebność grupy od 10 do 18 osób. Szczegółowy program i uwagi praktyczne każdy Uczestnik otrzymuje ok. 2 tygodnie przed wyjazdem. Należy posiadać paszport ważny minimum 9 miesięcy od daty powrotu z przynajmniej 4 zupełnie wolnymi stronami oznaczonymi, jako strony na wizy. Około 30 dni przed wyjazdem należy w biurze złożyć dokumentację dotyczącą wiz przygotowaną wg instrukcji biura. Nie ma konieczności składania w biurze paszportu. Kolejność zwiedzania może ulec zmianie.

O wycieczce

Indie to dla wielu kraj fascynujący, inni jak najszybciej chcą stamtąd wyjechać. Jedno jest pewne - Indie trzeba zobaczyć! Wygodne loty samolotami umożliwiają pokonanie podczas jednej wyprawy znacznych odległości całego Subkontynentu - od nepalskich szczytów Himalajów po zabytki i plaże Sri Lanki. Nepal i Sri Lanka podobają się wszystkim, większość osób czuje się tam doskonale. Widzimy bardzo różnorodne i wyłącznie najciekawsze miejsca tej części Azji. Podróżujemy klimatyzowanymi, wynajętymi busami. Przewidzieliśmy też podróże pociągami - w Indiach to konieczność, aby poznać kraj. Na całej trasie proponujemy wyłącznie czyste i starannie dobrane, sprawdzone hotele. Po zwiedzaniu czeka nas krótki wypoczynek na plażach Sri Lanki, który da nam chwilę wytchnienia przed powrotem do rzeczywistości. Wyjazdy prowadzą znakomici znawcy tego regionu.



TYBET (CHINY) NEPAL DROGĄ LĄDOWĄ Z NEPALU DO TYBETU

14 DNI



GLÓWNE ATRAKCJE

- Przejazd przez Himalaje z Nepalu do Tybetu
- Stare klasztory i małe miejscowości
- Unikalna kultura tybetańska
- Potala – była siedziba Dalajlamy
- Starożytne miasta - państwa Doliny Katmandu
- Przyroda Parku Narodowego Chitwan
- Wspaniałe widoki na himalajskie szczyty

Wysokość nad poziom morza centrum stolicy Tybetu: 3656 m
Najniższa wysokość nad poziom morza
Parku Narodowego Chitwan: 100 m

PROGRAM WYCIECZKI

Dzień 1

WYLOT Z WARSZAWY LUB Z KRAKOWA

Zbiórka na lotnisku w Warszawie lub w Krakowie. Szczegółowa informacja o zbiórce i godzinie odlotu jest podana w programie, który otrzymuje każdy Uczestnik wyprawy. Przelot z przesiadką do Katmandu.

Dzień 2

KATMANDU

Przyłot do stolicy Nepalu, Katmandu (1335 m n.p.m.), przejazd do hotelu. Spacer po centrum starego Katmandu, Durbar Square – stare pagody i dawny pałac królewski. W tym miejscu mieszka też Kumari – ostatnia żywa bogini na świecie. Nocleg w Katmandu.

Terminy:

28.04 – 11.05.2019

13.10 – 26.10.2019

Możliwe inne terminy na zamówienie.

Dzień 3

KATMANDU I BANDIPUR

Poznawanie szczególnej atmosfery miasta z barwnymi uliczkami i małymi restauracjami. Zwiedzanie najbliższych okolic - Pashupatinath – świątynie i aśramy joginów nad rzeką Bagmati. To najważniejsze miejsce nepalskich hinduistów, tu odbywają się rytualne kremacje zwłok. Podróż na zachód z postojami w ciekawych miejscach. Zatrzymamy się w pięknym



Pałac Potala w Lhasie, stolicy Tybetu. Dawniej rezydował tu Dalaj Lama, faktyczny i duchowy władca państwa. Dalaj Lama XIV musiał uciec do Nepalu i nigdy więcej nie mógł już zobaczyć Potali.



miasteczku Bandipur położonym pomiędzy zielonymi wzgórzami. Bandipur to ostoja kultury newarskiej, gdzie czas się zatrzymał. Jest to typowa, tradycyjna miejscowość tego regionu, składająca się z urokliwych wąskich uliczek z cudowną architekturą. Nocleg w Bandipurze.

Dzień 4

PARK NARODOWY CHITWAN

Podróż do Parku Narodowego Chitwan, obszaru chronionego, wpisanego na listę UNESCO. Chitwan to przyrodniczy raj, żyją tu nosorożce, tygrysy, wiele gatunków innych ssaków i ptaków. Nocleg w rejonie Chitwan.

Dzień 5

PARK NARODOWY CHITWAN I BHAKTAPUR

Zwiedzanie parku narodowego. Piękny rejs rzeką, podczas którego obserwujemy ptaki, krokodyle i toczące się nad wodą życie. Wyjazd z parku i przejazd w kierunku Doliny Katmandu. Dolina to serce kraju przesycone historią i tradycją. Wieczorem docieramy na miejsce, naszą bazą wypadową będzie magiczny Bhaktapur. Nocleg w Bhaktapur.

Dzień 6

PATAN

Przejazd do Patan – „miasta piękna” – jak brzmi jego druga nazwa. Pospacerujemy tu starymi uliczkami, które zachowały się z czasów średniowiecznych, będziemy podziwiać stupy buddyjskie, budowle królewskie i „złoty klasztor”. Większość zabytków skupiło się wokół głównego placu miasta, czyli Durbar Square, a jego sercem jest pałac Królewski, kolejny przykład architektury newarskiej. Powrót do Bhaktapur, spacer po mieście. Bhaktapur to miasto uroczystych obchodów świąt hinduistycznych i festiwań, a także centrum rzemiosłnictwa, gdzie można nabyć lokalne pamiątki. Nocleg w Bhaktapur.

Dzień 7

KATMANDU – KERUNG

Podróż do Tybetu. Droga do granicy jest bardzo kręta i choć odległość nie jest duża (145 km), trasa zajmuje ładnych kilka godzin. Dojazd do przejścia granicznego w Kerung (1740 m. n.p.m.). Wjazd do Tybetu i tam nocleg.

Dzień 8

KERUNG – TINGRI

Wjazd na Wyzynę Tybetańską. Poruszamy się tzw. Drogą Przyjaźni, nazwa jest dosyć osobliwa w kontekście historii. Odsłaniają się widoki na Cho

Oyu, Sziszapangmę, a z daleka można dostrzec Mount Everest. Ze względu na groźną chorobę wysokościową nie mamy w planie podjazdu w kierunku Mt. Everestu, gdyż dłuższe przebywanie i nocleg na wysokości ponad 5000 m n.p.m. mogłoby być groźne dla naszego zdrowia. Dojazd na nocleg do Tingri (4300 m).



Jaki w Tybecie żyją zarówno w stanie dzikim, jak i udomowionym (na zdjęciu). W Tybecie żyje jeszcze ponad osiem tysięcy dzikich jaków.

Dzień 9

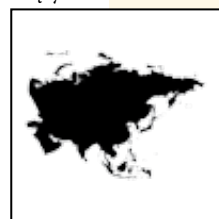
TINGRI – SZIGATSE

Przejazd przez przełęcz Gyatchu La (5220 m), najwyższą na trasie. Po pokonaniu przełęczy droga szybko schodzi w dół. Zatrzymamy się w robiącym duże wrażenie kompleksie klasztornym Sakya, którego budowa rozpoczęła się już w XI wieku. Dojazd do Szigatse (3900 m. n.p.m.), jednego z najważniejszych miast Tybetu ze wspaniałym klasztorem Tashilhunpo, który jest siedzibą Panzenlamy. Nocleg w Szigatse.

Dzień 10

SZIGATSE – GYANTSE

Rano zwiedzimy klasztor w Szigatse, a następnie ruszamy przez piękne tereny w kierunku Gyantse (3950 m n.p.m.). W tym dniu nie ma dużo jeź-



Park Narodowy Bromo Tengger Semeru Ląd pełen magii

Wielbiciele przygód nie mogą ominąć wyjątkowego królestwa natury, jakim jest Park Narodowy Bromo Tengger Semeru. Morze piasku, tropikalne lasy deszczowe, wyjątkowi rdzenni mieszkańcy a także fauna i flora, której nie doświadczysz w innym miejscu... Siedząc na szczycie świata, uważaj na bezkresne gwiazdziste niebo, którego piękno niejednego zważyło już z nóg.





Bakhtapur – dawne miasto – państwo leżące w Dolinie Katmandu. Spędzamy tu wiele pięknych chwil.

dzenia, na trasie czeka nas wizyta w klasztorze Phalkor ze stupą Kumbum. Gyantse może poszczycić się jednym z najlepiej zachowanych w Tybecie dzongów, królujących nad miastem. Nocleg w miasteczku.

**Dzień 11
GYANTSE - LHASA**

Dojazd do szczególnie pięknych miejsc okolic jeziora Yamdrok. Samopoczucie powinno być doskonałe i organizm przyzwyczajony do wysokości.



O wycieczce

Dla wielu osób podróż do Tybetu może stać się podróżą życia. Podążamy szlakiem wiodącym przez Himalaje, ich szczyty wydają się być na wyciągnięcie ręki. Do Tybetu docieramy jadąc z Nepalu, wcześniej zwiedzając ten piękny kraj. Tybet nie był zwykłym krajem, było to unikatowe państwo z pokojowo nastawionymi mieszkańcami, którzy stworzyli jedyną tego typu kulturę na świecie. Zobaczymy Tybetańczyków i to co przetrwało z ich dawnego i szczęśliwego świata. Towarzyszyć nam będą górskie krajobrazy i znaczne wysokości. Dlatego upewnijcie się, że zdrowie pozwala Wam na nich się znaleźć, w Tybecie nie ma możliwości zjazdu w dół, wysoko jest tam wszędzie. Na wycieczce doświadczymy tropiku nizin Nepalu, ale wiele dni spędzimy na zimnej Wyżynie Tybetańskiej i jak się domyślicie nie jest to wyprawa dla zmarzluchów. Musimy być przygotowani na kręte drogi, rozmaite niespodzianki i na dosyć proste warunki noclegowe w niektórych miejscach. Jeśli Was to wszystko nie przestraszyło, zapraszamy w piękną podróż do innego świata.



Cho Oyu (8201 m n.p.m.) wznosi się ponad Wyżyną Tybetańską. Tybetańska nazwa oznacza „turkusową boginię”.

Otacza nas krystalicznie czyste powietrze, widoki na granatową toń jeziora, bielące się lodowce i góry. Dojazd do stolicy Tybetu Lhasy i tam nocleg.

Dzień 12

LHASA

Dzień przeznaczony na zwiedzanie stolicy Tybetu. Najważniejszą budowlą miasta jest oczywiście Pałac Potala, była siedziba przywódców Tybetu, w tym Dalajlamy XIV, który musiał uciec ze swojego kraju. Zobaczymy też Dżokhang, najstarszą świątynię w Tybecie i oczywiście samo miasto. Kolejny nocleg w Lhasie.

Dzień 13

LOT DO KATMANDU

Przejazd na lotnisko. Wylot z Lhasy do Katmandu. Czas w rejonie Durbar Square na dalsze poznanie miasta. Nocleg w Katmandu.

Dzień 14

WYLOT DO POLSKI

Wylot z Katmandu do Warszawy lub Krakowa (ewentualny przylot następnego dnia).

Sprawdź aktualne ceny na www.egzotyka.tv

lub zadzwoń: tel. 12 633 0460

Uwaga: Niższe ceny gwarantuje tylko wczesna rezerwacja.

Ceny wycieczek rosną wraz ze zbliżaniem się terminu wyjazdu.

ZNIŻKI:

4% ceny – dodatkowa zniżka dla Przyjaciół Biura (definicja Przyjaciela Biura jest zawarta w Uwagach o Podróżowaniu). Zniżki naliczane są od ceny podstawowej (poza pakietem dewizowym). Single bez dopłaty – w przypadku braku możliwości dokwaterowania i przy zapisie minimum 3 miesiące przed wycieczką. W związku z faktem, że wycieczki odbywają się regularnymi liniami lotniczymi (nie czarterowymi), najniższe ceny są dostępne wyłącznie w przypadku wczesnych zapisów.

Swiadczenia

Bilety lotnicze, minimum 20kg bagażu nadawanego/os., przejazdy minibusami; śniadania w hotelach; 2 kolacje w Nepalu; noclegi (hotele 3* - Nepal i Lhasa, pokoje 2-osobowe; pozostałe miejsca - lokalne „guesthouses” o podstawowym standardzie z możliwością pokoi kilkusobowych i wspólnych łazienek); opłaty za wstępy do obiektów; pozwolenie na wjazd do Tybetu; lokalni przewodnicy; ubezpieczenie KL, NNW, bagaż; lokalni przewodnicy w wybranych miejscach; polski pilot na całej trasie.

Cena nie obejmuje

Ubezpieczenia od kosztów rezygnacji, ubezpieczenia od chorób przewlekłych, kosztów wiz i pośrednictwa wizowego; zwyczajowych napiwków, dopłaty do pokoju 1-osobowego.

Uwagi

Liczebności grupy od 8 do 16 osób. Szczegółowy program i uwagi praktyczne każdy Uczestnik otrzymuje ok. 2 tygodnie przed wyjazdem. Należy posiadać paszport ważny minimum 9 miesięcy od daty powrotu z przynajmniej 6 zupełnie wolnymi stronami położonymi obok siebie, oznaczonymi jako strony na wize. Najpóźniej 30 dni przed wyjazdem należy w biurze złożyć paszport wraz z odpowiednią dokumentacją przygotowaną wg instrukcji biura. Kolejność zwiedzania może ulec zmianie.



INDIE POŁUDNIOWE

12 DNI

GŁÓWNE ATRAKCJE

- Rejs po pięknych kanałach Kerali z noclegiem na łodzi
- Najśłynniejsze bajkowe świątynie stanu Tamil Nadu
- Przyroda Parku Narodowego Peryiar
- Cochin i Chennai – fascynujące duże miasta
- Pondicherry – francuski sztyk w Indiach
- Piaszczyste plaże Kerali



Szacowana liczba ludności Indii w 2019 r.: 1 370 000
Liczba głównych języków Indii: 122

PROGRAM WYCIECZKI

Dzień 1

WYLOT Z WARSZAWY LUB Z KRAKOWA

Zbiórka na lotnisku Chopina w Warszawie lub w Krakowie i spotkanie z polskim pilotem. Szczegółowa informacja o zbiórce i godzinie odlotu jest podana w informatorze przedwyjazdowym, który otrzymuje każdy uczestnik wycieczki. Wylot z przesiadką do Chennai (Madras).

Dzień 2

MAHABALIPURAM

Przyjazd do Chennai. Przejazd do położonego nad oceanem miasteczka Mahabalipuram, zakwaterowanie i odpoczynek. Mahabalipuram – obecnie mała nadmorska osada, w VII wieku pełniła funkcję ważnego portu i stolicy lokalnego królestwa. Mahabalipuram było indyjską kolebką architektury świątynnej. Zwiedzanie wspaniałych zabytków Mahabalipuram (na liście UNESCO) – m.in. „Five Rathas” – świątynie wykute w skale, Świątynia Shore Temple stojąca na samym brzegu oceanu i inne ciekawe miejsca. Powrót do hotelu na nocleg.

Terminy:

24.02 – 07.03.2019

14.09 – 25.09.2019

09.02 – 20.02.2020

Możliwe inne terminy na zamówienie.

Dzień 3

CHENNAI (MADRAS)

Wycieczka do Madrasu. Miasto jest stolicą stanu Tamil Nadu. Zwiedzanie najważniejszych atrakcji miasta - fort św. Jerzego (początki brytyjskiego osadnictwa w Indiach), przejazd nadmorską promenadą Marina Beach, katedra św. Tomasza z relikwiami apostoła, hinduska świątynia Kapaleswara. Powrót na nocleg.



Fot. Jacek Torbic

Widok z nabrzeża miasta Koczi (Koczin) w Południowych Indiach. Używa się tu sieci rozpiętych na konstrukcji z drewna tekowego umocowanego na nabrzeżu. Sieci te upowszechnili Chińczycy już w średniowieczu, dzisiaj to jedno z ostatnich miejsc na świecie, gdzie są jeszcze w użyciu.

Dzień 4**PONDICHERY I CHIDAMBARAM**

Przejazd z Mahabalipuram do Pondicherry – byłej francuskiej enklawy kolonialnej. Spacer „francuskimi” uliczkami miasta, wizyta w słynnym asramie XIX/XX-wiecznego filozofa Śri Aurobindo. Krótki przejazd (12 km) do Auroville, projektu ponadnarodowej osady, zaczątku odrodzonej ludzkości, idei zapoczątkowanej przez Śri Aurobindo. Oglądanie Man Mandir – centralnej świątyni osady. Pobyt w tym miejscu budzi mieszane uczucia. Po południu przejazd do Chidambaram, wizyta w słynnej świątyni poświęconej bogu Sziwie jako kosmicznemu tancerzowi – Nataraja. Udział w tradycyjnym nabożeństwie hinduistycznym. Przejazd na nocleg w pobliżu miasta Thanjavur.

Dzień 5**THANJAVUR I TRICHY**

Zwiedzanie najważniejszych zabytków miasta. Olbrzymia hinduistyczna świątynia Brahadeśwarar z XI wieku (na liście UNESCO), Pałac Miejski. Przejazd do Trichy i zakwaterowanie w hotelu. Po południu przejazd rikszami pod Rock Fort. Wejście na szczyt gigantycznej skały (ok. 400 stopni). Na szczycie wizyta w małej świątyni boga Ganeśa i podziwianie wspaniałej panoramy miasta. Nocleg w Trichy.

Dzień 6**MADURAI**

Poranna wizyta w Śrirangam – największym kompleksie świątynnym w Indiach. Oglądanie tradycyjnych obrzędów nad brzegiem świętej rzeki Kaweri. Około południa przejazd do Madurai, miasta, które w starożytności było wielkim centrum kultury tamilskiej. Po przyjeździe zwiedzanie najważniejszego zabytku. Jest to Śri Minakshi Temple - olbrzymia świątynia znajdująca się w samym centrum. Dla chętnych udział w pięknej wieczornej pudży (nabożeństwo) w świątyni Śri Minakshi. Nocleg w Madurai.

Dzień 7**WZGÓRZA KARDAMONOWE W KERALI**

Przejazd piękną trasą pośród pól ryżowych z Madurai do Thekkady, osady zatopionej w tropikalnej roślinności Wzgórz Kardamonowych (stan Kerala).

Zakwaterowanie w urokliwym hotelu. Następnie czeka nas przejażdżka na słońcach. Po powrocie do hotelu dla chętnych kolejna atrakcja - tradycyjny masaż ayurwedy! Kerala bowiem jest ojczyzną ayurwedy – starożytnego i skutecznego systemu leczniczego. Kerala słynie również z plantacji przypraw, a osada Thekkady jest doskonałym miejscem na zakupy. Nocleg w Thekkady.

Dzień 8**PARK NARODOWY PERYIAR I REJS**

Wczesnym rankiem przejazd do pobliskiego Parku Narodowego Peryiar, w którym prowadzony jest program ochrony tygrysa bengalskiego. Ponad godzinny rejs statkiem wycieczkowym po jeziorze Peryiar, szansa podglądania ptaków i dzikich zwierząt (też słoń). Powrót do hotelu na późne śniadanie. Po odpoczynku przejazd widokową trasą z Thekkady w kierunku

wybrzeża do Kumarakom. Relaksowanie się przepięknymi krajobrazami, przyrodą i widokami zielonych wzgórz herbacianych. Liczne postoje „fotograficzne”. Rozpoczęcie słynnego spływu („Backwaters trip”) rozległą siecią kanałów łączących Allepey z Cochin. Na dużych łodziach (właściwie statkach rzecznych) sielanka, spokój, pełen relaks. Rejsy te stanowią jedną z największych atrakcji turystycznych stanu Kerala. Obserwacja z wody przyrody, rybaków, życia wieśniaków, świątyń i licznych kościołów. Nocleg na łodziach w wygodnych, wręcz luksusowych kabinach.

Dzień 9**PLAŻE KERALI**

Po wspaniałym śniadaniu i zejściu ze statku udajemy się nad pobliski ocean. W Kerali znajdujemy szerokie, piaszczyste plaże i ciepłe morze. Miejsce to jest znane z zabiegów ayurwedy i z pewnością każdy z nich ponownie skorzysta. Relaks na plaży. Nocleg w hotelu w pobliżu plaży.

Dzień 10**PLAŻE KERALI**

Czas na odpoczynek, relaks na plaży i zabiegi ayurwedy. Nocleg w hotelu w pobliżu plaży.

Dzień 11**COCHIN**

Do południa czas wolny. Następnie przejazd do Cochin. Zwiedzanie najstarszej, historycznej części miasta Fort Cochin, kiedyś ważne centrum handlu przyprawami. Widzimy kościół św. Franciszka - miejsce pochówku portugalskiego żeglarza Vasco da Gamy, słynne chińskie sieci, Pałac Matancherry. Zakwaterowanie w hotelu i odpoczynek. Wieczorem udział w spektaklu Kathakali - klasyczny teatr indyjski. Późnym wieczorem przejazd na lotnisko.

Dzień 12**POWRÓT DO POLSKI**

Wylot z Cochin. Przylot do Warszawy lub do Krakowa.

Sprawdź aktualne ceny na www.egzotyka.tv

lub zadzwoń: tel. 12 633 0460

Uwaga: Niższe ceny gwarantuje tylko wczesna rezerwacja.

Ceny wycieczek rosną wraz ze zbliżaniem się terminu wyjazdu.

ZNIŻKI:

4% ceny – dodatkowa zniżka dla Przyjaciół Biura (definicja Przyjaciela Biura jest zawarta w Uwagach o Podróżowaniu). Zniżki naliczane są od ceny podstawowej (poza pakietem dewizowym). Single bez dopłaty – w przypadku braku możliwości dokwaterowania i przy zapisie minimum 3 miesiące przed wycieczką. W związku z faktem, że wycieczki odbywają się regularnymi liniami lotniczymi (nie czarterowymi), najniższe ceny są dostępne wyłącznie w przypadku wczesnych zapisów.

Swiadczenia

Bilety lotnicze, minimum 20kg bagażu nadawanego/os.; wszelkie inne koszty transportu (wynajęte klimatyzowane mikrobusy, rejsy); śniadania w hotelach, kolacje i obiady (łącznie 6 posiłków); noclegi - hotele 4* (wg oceny biura), 1 nocleg na łodzi w kabinie z łazienką; zabieg ayurwedy, opłaty za wstępy do obiektów i parków narodowych; ubezpieczenie KL, NNW, bagaż; lokalni przewodnicy w wybranych miejscach, polski pilot.

Cena nie obejmuje

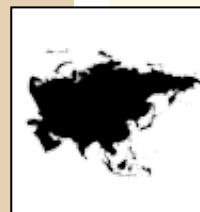
Ubezpieczenia od kosztów rezygnacji, ubezpieczenia od chorób przewlekłych, pozostałego wyżywienia, kosztów wizy i pośrednictwa wizowego wg aktualnych cen (ok. 65 USD), napojów do posiłków, zwyczajowych napiwków, dopłaty do pokoju 1-osobowego.

Uwagi

Orientacyjna liczebność grupy od 10 do 18 osób. Szczegółowy program i uwagi praktyczne każdy otrzymuje przed wyjazdem. Należy posiadać paszport ważny minimum 6 miesięcy od daty powrotu z przynajmniej 2 zupełnie wolnymi stronami oznaczonymi, jako strony na wizy. Do biura należy dostarczyć niezbędne dokumenty, nie ma konieczności składania paszportu (e-wiza). Kolejność zwiedzania może ulec zmianie.

O wycieczce

Wycieczka na południe Indii to doskonała propozycja zarówno dla osób, które już były w Indiach i chcą poznać je lepiej, ale też dla przyjeżdżających na Subkontynent po raz pierwszy. Kobiety ubrane w kolorowe sari, wszechobecny zapach przypraw, piękna przyroda, bajkowe świątynie - to kwintesencja tego, co kojarzy nam się z Orientem. Południowe Indie są znacznie czystsze i bardziej uporządkowane od regionów północnych. Wszystko tu przebiega jakby sprawniej i szybciej. Zwiedzamy dwa stany – Tamil Nadu i Keralę. Podczas wyjazdu odwiedzimy wielowiekowe świątynie, pełne życia, współczesne metropolie i udamy się na cudny rejs jeziorami i kanałami Kerali. Na koniec przewidujemy nieco odpoczynku nad Oceanem Indyjskim. Wycieczka zakłada bardzo dobre warunki noclegowe, zdziwimy się nieraz luksusem i wygodą. Południe Indii to oczywiście zabiegi ayurwedy i mamy nadzieję, że każdy z nich skorzysta. My robiliśmy to wielokrotnie i czujemy się wspaniale.



INDIE LADAKH

14 DNI

GŁÓWNE ATRAKCJE

- Piękne miejsca w luksusowych warunkach
- Leh – stolica „Małego Tybetu”
- liczne buddyjskie klasztory
- wyjątkowa Dolina Nubry, zwana „Doliną Kwiatów”
- malownicze jeziora pogranicza z Tybetem
- wysokogórskie przełęcze i żyjący w górach nomadzi



Najwyższa przełęcz: 5359 m n.p.m.
Liczba przelotów wewnętrznych: 2

PROGRAM WYCIECZKI

Dzień 1

WYLOT

Zbiórka na lotnisku w Warszawie (ewentualnie na lotnisku innego miasta w Polsce) dwie godziny przed odlotem. Szczegółowa informacja o zbiórce i godzinie odlotu jest podana w programie, który otrzymuje każdy uczestnik wycieczki. Przelot do Delhi.

Dzień 2

DELHI

Przylot do Delhi w nocy lub nad ranem, transfer do hotelu. Po odpoczynku i przespaniu się dla chętnych organizujemy zwiedzanie - Świątynia Sikhów słynąca ze złotej kopuły, grobowiec Humajuna, Meczet Piątkowy – uznawany za najbardziej okazały w całym kraju. Przejazdka rowerowymi riksami po Starym Delhi. Spacer zatłoczonymi ulicami, gdzie święte krowy spacerują między tłumem ludzi, setkami motorków i riks. Nocleg w hotelu w Delhi.



Lamayuru jest jednym z najstarszych i największych buddyjskich klasztorów w Ladakhu. Leży na wysokości ok. 3500 m n.p.m., a jego położenie jest wyjątkowo spektakularne. Klasztor żyje, na stałe mieszka tu kilkudziesięciu mnichów i często odbywają się uroczystości. To jest miejsce, które po prostu trzeba zobaczyć.

Terminy:
24.06 – 07.07.2019
12.08 – 25.08.2019
Możliwe inne terminy na zamówienie.

Dzień 3

PRZELOT DO LADAKHU

Przelot z Delhi do Leh – dawnej stolicy Królestwa Ladakh, położonej na wysokości ponad 3500 m n.p.m. Leh stanowił kiedyś ważny ośrodek na trasie Jedwabnego Szlaku, gdzie spotykali się kupcy z całego świata i handlowali herbatą, jedwabiem i przyprawami. Po przylocie transfer do hotelu i zakwaterowanie. Po południu wybierzemy się na wspólny spacer po mieście, gdzie zapoznamy się z lokalną kuchnią z przysmakami w postaci pierożków momos i zupy thukpa na czele. Nocleg w hotelu w Leh.

Dzień 4

LEH

W tym dniu wybierzemy się na zwiedzanie najwspanialszych zabytków miasta. Zaczniemy od wizyty w pałacu królewskim w Leh, który do złudzenia przypomina słynny tybetański pałac Potala w Lhasie. Następnie odwiedzimy klasztor Namgyal Tsemo, zwany Czerwonym Klasztorem. W jego wnętrzu zobaczymy wysoki na trzy piętra posąg Buddy oraz starożytne manuskrypty i freski. Ze znajdującego się powyżej zniszczonego fortu będziemy podziwiać wspaniałą panoramę Lehu. Malowniczy zachód słońca będziemy obserwować z górującej nad miastem Stupy Shanti. Powrót na nocleg do hotelu.

Dzień 5

DOLINA INDUSU

Tego dnia wybierzemy się na wycieczkę po klasztorach w dolinie Indusu. Najpierw odwiedzimy klasztor w Hemis, gdzie co roku odbywa się wielobarwny festiwal, na który ściągają mieszkańcy Ladakh, jak i turyści z całego świata. Na dziedzińcu tancerze w bogatych strojach wykonują rytualne tańce symbolizujące zwycięstwo dobra nad złem. Następnie odwiedzimy klasztor w Stakna i Matho. Po południu zagłębimy do pałacu w Stok, gdzie przeniosła się ladakhijska rodzina królewska w XIX wieku. Obecnie mieści się tu muzeum z unikalną kolekcją królewskich strojów, biżuterii

i malowideł thangka. Po powrocie do Leh, czas wolny na odkrywanie uroków krętych uliczek i zakup pamiątek. Nocleg w hotelu.

Dzień 6

DOLINA NUBRY

Po śniadaniu opuszczamy Leh i udajemy się do Doliny Nubry, zwanej też doliną kwiatów. Trasa prowadzi przez przełęcz Khardung La, która sięga 5600 m n.p.m. Biegająca tamtędy droga jest jedną z najwyższych położonych dróg samochodowych na świecie – wspaniałe widoki i skacząca adrenalina gwarantowane! Po przekroczeniu przełęczy ujrzemy malowniczą, zieloną dolinę, w której unikalny mikroklimat pozwala na uprawę jabłek i brzoskwiń. Po drodze odwiedzimy pochodzący z XIV wieku klasztor Diskit, będący największym i najstarszym takim obiektem w Dolinie Nubry. Przejazd do Hunder, dla chętnych przejażdżka na grzbietach baktryjskich wielbłądów po jednej z najwyższych położonych piaszczystych pustyni. Nocleg w Dolinie Nubry.

Dzień 7

DOLINA NUBRY

Dzień rozpoczniemy od wizyty w niewielkim, ale malowniczym klasztorze Samstanling położonego w miejscowości Sumur, w którym mieszka kilkadziesiąt mnichów. Następnie ruszymy wzdłuż doliny Nubry do Panamik, gdzie przekroczymy rzekę oraz ruszymy w krótki trekking do gompy Ensa. Trudy marszu zrekomensujemy sobie podczas kąpeli w gorących źródłach. Nocleg w Dolinie Nubry.

Dzień 8

JEZIORO PANGONG

Tego dnia czeka nas kilkogodzinna jazda samochodem nad jezioro Pangong, które rozciąga się na długości 134 km a większość powierzchni znajduje się już po stronie chińskiej. Po przyjeździe czeka nas zakwaterowanie w namiotach a następnie wybierzemy się na spacer wzdłuż brzegów jeziora. W szmaragdowych wodach jeziora odbijają się potężne szczyty górskie dając niezapomniany efekt, szczególnie o zachodzie słońca. Nocleg w namiotach nad jeziorem.

Dzień 9

PRZEŁĘCZ CHANG LA I KLASZTOR THIKSE

Kolejna piękna pora nad jeziorem to wschód słońca, gdy góry rozświetlane są stopniowo przez pierwsze promienie. Droga powrotna do Leh z postojami w ładniejszych punktach widokowych. Znajdziemy się między innymi na kolejnej, wysoko położonej przełęczy – Chang La (5300 m n.p.m.). Po drodze zatrzymamy się w klasztorze Thikse, który swoją architekturą również przypomina Pałac Potala w Lhasie. W klasztorze zobaczymy między innymi 12-metrowy posąg Buddy, wykonany z miedzi i pokryty złotem. W miarę możliwości czasowych zatrzymamy się w Shey, gdzie znajduje się letni pałac królów Ladakhu. Nocleg w hotelu w Leh.

Dzień 10

JEZIORO TSOMORIRI

Ponownie opuszczamy stolicę Ladakhu i udajemy się nad wysokogórskie jezioro Tsomoriri położone na wysokości 4200 m n.p.m. Rejon ten do niedawna był niedostępny dla turystów. Płaskowyż Rupshi jest zamieszkały przez liczną dziką zwierzynę. Zobaczymy dzikie osły, czerwone lisy, a być

może nawet rzadką śnieżną panterę. Czas wolny w bajecznej scenarii. Nocleg w namiotach.

Dzień 11

JEZIORO TSOKAR I POWRÓT DO LEH

W tym dniu czeka nas droga powrotna do Leh. Po drodze zatrzymamy się przy niezwykłym jeziorze Tsokar i przekroczymy kolejną wysoką przełęcz Tanglang La (5359 m n.p.m.). Dalsza droga prowadzi malowniczą trasą Manali-Leh. Nocleg w hotelu w Leh.

Dzień 12

LIKIR I ALCHI

Po śniadaniu udamy się na zwiedzanie klasztorów położonych na zachód od Leh, gdzie widać będzie kaszmirskie wpływy w architekturze i sztuce. Zaczniemy od wizyty w klasztorze Likir założonego w XIV wieku, słynącego z wielkiego, złotego posągu Buddy. Następnie odwiedzimy Alchi, gdzie w kompleksie klasztornym znajdziemy gliniane posągi Buddy, bogate drzeworyty i malowidła ściennie w kaszmirskim stylu. Trzecim miejscem do jakiego zawitamy jest Lamayuru, gdzie znajduje się klasztor zwany "siedzibą wolności". Powrót do hotelu w Leh.

Dzień 13

PRZELOT DO DELHI

To pożegnalny dzień naszego pobytu w Ladakh. Poranne godziny spędzimy na ostatnich zakupach i spacerach. Przelot z Leh do Delhi. Z okien samolotu rozciągają się zapierające dech w piersiach widoki Himalajów. Przejazd do hotelu. Czas na dalsze zwiedzanie miasta w miarę wolnego czasu. Nocleg w hotelu w Delhi.

Dzień 14

POWRÓT DO WARSZAWY

W nocy lub wcześniej rano wylot do Europy i przylot do Polski.

Sprawdź aktualne ceny na www.egzotyka.tv

lub zadzwoń: tel. 12 633 0460

Uwaga: Niższe ceny gwarantuje tylko wczesna rezerwacja.

Ceny wycieczek rosną wraz ze zbliżaniem się terminu wyjazdu.

ZNIŻKI:

4% ceny – dodatkowa zniżka dla Przyjaciół Biura (definicja Przyjaciela Biura jest zawarta w Uwagach o Podróżowaniu). Zniżki naliczane są od ceny podstawowej (poza pakietem dewizowym). Single bez dopłaty – w przypadku braku możliwości dokwaterowania i przy zapisie minimum 3 miesiące przed wycieczką. W związku z faktem, że wycieczki odbywają się regularnymi liniami lotniczymi (nie czarterowymi), najniższe ceny są dostępne wyłącznie w przypadku wczesnych zapisów.

Swiadczenia

Przeloty na całej trasie, opłaty i podatki lotniskowe, wszelkie przejazdy (w Ladakhu podróże luksusowymi toyotami -- maksymalnie 4 uczestników w 1 samochodzie); wyżywienie - codzienne śniadania, kolacje i obiady – łącznie 10 posiłków, noclegi (pokoje 2-osobowe) w wersji de luxe - Delhi hotel 4*, Ladakh – najlepsze dostępne hotele i stałe namioty z łózkami przystosowane dla turystów, opłaty za wstępy do parków narodowych, rezerwatów i zwiedzanych obiektów; pozwolenia i inne opłaty administracyjne, ubezpieczenie KL, NNW, bagaż; lokalni przewodnicy, polski pilot doskonale znający miejscowe realia od wylotu z Warszawy.

CENA NIE OBEJMUJE

Ubezpieczenia od kosztów rezygnacji, ubezpieczenia od chorób przewlekłych, kosztów wizy do Indii i jej uzyskania, pozostałego wyżywienia, napojów do posiłków, ewentualnych dodatkowych wstępów, zwyczajowych napiwków, dopłaty do pokoju 1-osobowego.

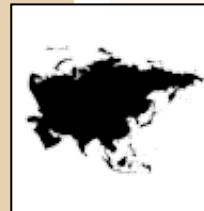
UWAGI

Orientacyjna liczba uczestników - od 8 do 14, szczegółowy program i uwagi praktyczne każdy uczestnik otrzymuje ok. 3 tyg. przed wyjazdem. Należy posiadać paszport ważny minimum 6 miesięcy od daty powrotu z przynajmniej 2 zupełnie wolnymi stronami oznaczonymi, jako strony na wizy.

Ze względu na znaczne wysokości osoby mające problemy z układem krążenia powinny skonsultować sprawę udziału w wyprawie z lekarzem. Kolejność zwiedzania może ulec zmianie.

O wycieczce

Ladakh to wyjątkowe miejsce, w ogóle nie podobne do znanych nam Indii. To kraina wysokich gór i przepięknych dolin. Ladakh położony jest między dwoma najwyższymi pasmami górskimi na świecie Himalajami i Karakorum. W tych przepięknych okolicznych przyrody znajdowało się kiedyś niezależne królestwo, a pozostałe po tym okresie pałace przyjdzie nam zobaczyć. Zwany „Małym Tybetem” Ladakh to miejsce, gdzie wciąż żywa jest kultura tybetańska. Będziemy tam podziwiać panoramę najwyższych gór świata, oglądać zachody słońca nad jeziorami i zwiedzać buddyjskie klasztory. O szybsze bicie serca przygotują nas przejazdy przez najwyższe drogowe trasy na świecie. Nie jest to wyjazd dla osób ceniących nade wszystko wygodę. Podczas wyprawy czekają nas trudne przejazdy po wertepach, surowy klimat Ladakhu i kilka nocy w prostych warunkach. Warto jednak się trochę poświęcić - wrażenia zostaną do końca życia.



TURKMENISTAN UZBEKISTAN TADZYKISTAN

16 DNI

GLÓWNE ATRAKCJE

- Chiwa – otoczone murami starożytne miasto
- Fantastyczne zabytki Samarkandy i Buchary
- Aszchabad – stolica, jakiej nie ma gdzie indziej
- Wrota Piekieł – płonący krater
- Zachwycające krajobrazy Pamiru
- Pustynia Kara Kum
- Powrót do atmosfery czasów socjalizmu



Liczba obiektów UNESCO na trasie: 4
Liczba podróży pociągami: 2

PROGRAM WYCIECZKI

Dzień 1

WYLOT Z WARSZAWY

Zbiórka na lotnisku Chopina w Warszawie. Szczegółowa informacja o zbiórce i godzinie odlotu jest podana w programie, który otrzymuje każdy uczestnik wyprawy. Wylot do Aszchabadu.

Dzień 2

ASZCHABAD

Odpooczynek po podróży. Po późnym śniadanku zwiedzanie Aszchabadu – zobaczymy najważniejsze place, tzw. Łuk Neutralności i przedziwne budowle postawione pod rządami Turkmenbaszy, czyli prezydenta Nijazowa z jego marmurowym pałacem na czele. Spacer po centralnych placach. Powrót do hotelu i nocleg.

Dzień 3

WROTA PIEKIEŁ

Wyjazd do leżących w okolicy miasta stanowisk archeologicznych w Nisie z pozostałościami starożytnego miasta Partów. Przypomni nam to jak bogatą historię mają ziemie dzisiejszego Turkmenistanu. Podróż przez pustkowią Kara Kum do środkowej części kraju. Celem są tzw. Wrota Piekieł, czyli płonący od dziesięcioleci gaz w potężnej, skalnej dziurze. Po zmroku będziemy obserwować to jedyne w swoim rodzaju zjawisko. Nocleg w namiotach w pobliżu Wrót Piekieł.

Dzień 4

PODRÓŻ DO CHIWI

Dalsza droga przez Turkmenistan. Postoje w zapomnianych przez świat miejscowościach. W końcu dojazd do granicy z Uzbekistanem. Dojeżdża-

my do Chiwy, arcyciekawego, starożytnego miasta położonego tuż przy granicy z Turkmenistanem. Nocleg w Chiwie.

Dzień 5

CHIWA

Czas na zwiedzanie jednego z najbardziej fascynujących miast Azji Środkowej. Chiwa leżała na Jedwabnym Szlaku i była przed laty ważnym ośrodkiem. Z czasów świetności zachowały się fantastyczne mury, bramy, meдресy, meczety, pałace. W tym dniu stare miasto Chiwy odsłoni przed nami wiele tajemnic. Podróż do Buchary, kolejnego miasta Jedwabnego Szlaku wpisanego na listę UNESCO. Po drodze przekroczymy rzekę Amu Darię, która wpływa do niemal zniszczonego Jeziora Aralskiego. Nocleg w Bucharze.

Dzień 6

BUCHARA

Zwiedzanie Buchary, przejazd do świętego dla muzułmanów miejsca pielgrzymek, gdzie działał i został pochowany ponad sześćset lat temu założyciel wpływowego, działającego do dziś bractwa sufickiego. Buchara leży

Terminy:
18.05 – 02.06.2019
14.09 – 29.09.2019
Możliwe inne terminy na zamówienie.



Plac Registan – to serce Samarkandy, starożytnego miasta jedwabnego szlaku.



Ceremonialne jurty ustawia się podczas świąt. Służą gościom do posilania się i odpoczynku.

w oazie, a niedaleko przebiega umowna granica między pustyniami Kyzyl Kum i Kara Kum. Zabytki przetrwały w doskonałym stanie i można tu jeszcze odczuć atmosferę dawnych wieków. Zwiedzamy piękne medresy, meczety i inne budowle. Udajemy się też w okolice miasta do letniego pałacu emira. Historyczne centrum Bucharę zwiedzamy na piechotę. Tradycyjny wieczór uzbecki połączony z kolacją. Nocleg w Bucharze.

Dzień 7

SAMARKANDA

Rano przejazd na dworzec kolejowy i podróż pociągiem do Samarkandy. Po przyjeździe zapoznawczy spacer po tym niezwykle miście. Zwiedzanie wpisanych na listę UNESCO zabytków starego miasta. Wrażenie na każdym zrobi plac Registan z zabytkowymi medresami. Ważnym punktem jest meczet Bibi Chanum wybudowany przed śmiercią Timura. Ten wielki meczet został poważnie zniszczony podczas trzęsienia ziemi w XIX w. Tuż obok znajdują się stare grobowce, w jednym z nich został prawdopodobnie pochowany kuzyn Mahometa. Zwiedzamy też mauzoleum Guri Amir z grobowcem Timura, któremu Samarkanda zawdzięcza świetność. Nocleg w Samarkandzie.

Dzień 8

PODRÓŻ DO TADŻYKISTANU

Dojazd do bliskiej już granicy z Tadżykistanem, gdzie czeka nas dłuższy postój związany z formalnościami. Droga biegnie przez zmieniający się krajobraz. Przejazd przez Góry Fańskie z najwyższym szczytem o wysokości 5489 m n.p.m. Nocleg po drodze.

Dzień 9

DUSZANBE

Chwila relaksu nad górskim jeziorem. Dojazd do stolicy Tadżykistanu, Duszanbe. Objazd miasta z jego ocienionymi drzewami alejami i gmachami rządowymi oraz spacer po centrum. Nocleg w hotelu w Duszanbe.

Dzień 10 - 14

WYPRAWA W PAMIR

Dojazd do stolicy Tadżykistanu, Duszanbe. Objazd miasta z jego ocienionymi drzewami alejami i gmachami rządowymi oraz spacer po centrum. Wyjazd w góry Pamir. Podążamy drogą M41, czyli tzw. Traktem Pamirskim. Ta śmiało poprowadzona droga należy do najbardziej widowiskowo-



Potężne koło diabelskie w stolicy Turkmenistanu, Aszchabadzie.

wych na świecie. Podczas tej wyprawy dojeżdżamy do Kalaikhom aż do granicy z Afganistanem. Poznajemy okolice, oglądamy tradycyjne wioski, podziwiamy piękno i grozę potężnych gór. Mamy okazję poznać lokalne społeczności i spróbować regionalnych potraw. Noclegi w prostych pokojach gościnnych. Po powrocie z Pamiru nocleg w Duszanbe.

Dzień 15

HISSAR

Przejazd do położonej koło Duszanbe twierdzy Hissar. Ta zrekonstruowana na XVI wieczna twierdza jest najważniejszym zabytkiem Tadżykistanu. Na rozległym dziedzińcu odtworzono dawne zabudowania, a nawet amfiteatr. Wolne popołudnie na zwiedzanie Duszanbe, zakupy, smaczne posiłki i degustację miejscowego koniaku. Odpoczynek w hotelu.

Dzień 16

PRZELOT DO POLSKI

W nocy lub nad ranem przejazd na lotnisko i podróż do Warszawy.

Sprawdź aktualne ceny na www.egzotyka.tv

lub zadzwoń: tel. 12 633 0460

Uwaga: Niższe ceny gwarantuje tylko wczesna rezerwacja.

Ceny wycieczek rosną wraz ze zbliżaniem się terminu wyjazdu.

ZNIŻKI:

4% ceny – dodatkowa zniżka dla Przyjaciół Biura (definicja Przyjaciela Biura jest zawarta w Uwagach o Podróżowaniu). Zniżki naliczane są od ceny podstawowej (poza pakietem dewizowym). Single bez dopłaty – w przypadku braku możliwości dokwaterowania i przy zapisie minimum 3 miesiące przed wycieczką. W związku z faktem, że wycieczki odbywają się regularnymi liniami lotniczymi (nie czarterowymi), najniższe ceny są dostępne wyłącznie w przypadku wczesnych zapisów.

Swiadczenia

Bilety lotnicze, opłaty i podatki lotniskowe (poza ewentualnymi indywidualnymi opłatami wylotowymi); wszelkie koszty transportu (wynajęte mikrobusy, samochody terenowe w Tadżykistanie, pociągi); wycieczki wg programu; śniadania w hotelach, kolacje lub obiady w wybranych miejscach (łącznie 8 posiłków); noclegi w pokojach 2-osobowych w hotelach od 3* lub 4* w miastach, 1 nocleg w prostych namiotach (koło Wrót Piekieł, Turkmenistan), 3 noclegi w pokojach gościnnych (w Pamirze, Tadżykistan) o podstawowym standardzie (pokoje bez łazienek), opłaty za wstępy do parków narodowych i obiektów wymienionych w programie; ubezpieczenie KL, NNW, bagaż; lokalni przewodnicy w wybranych miejscach; polski pilot.

Cena nie obejmuje

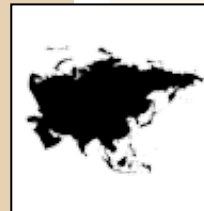
Ubezpieczenia od kosztów rezygnacji, ubezpieczenia od chorób przewlekłych, napojów do posiłków, ewentualnych indywidualnych opłat wylotowych, zwyczajowych napiwków, opłat wizowych i pośrednictwa wizowego, dopłaty do pokoju 1-osobowego.

Uwagi

Orientacyjna liczba uczestników - od 10 do 18. Każdy uczestnik otrzymuje przed wyjazdem informator przedwyjazdowy ułatwiający przygotowanie się do wycieczki. Należy posiadać paszport ważny minimum 6 miesięcy od daty powrotu z przynajmniej 4 zupełnie wolnymi stronami oznaczonymi, jako strony na wize. Paszporty wraz z odpowiednią dokumentacją wizową muszą być złożone do biura ok. 45 dni przed wyjazdem. Kolejność zwiedzania może ulec zmianie.

O wycieczce

Podróż do środkowoazjatyckich republik jest dla wielu osób fascynującym przeżyciem. Nie tylko widzimy ciekawe, starożytne miasta, nie tylko chłoniemy atmosferę pustyni i wysokich gór. Będziemy mieć prawdopodobnie wiele okazji do poznania miejscowych ludzi, a osoby darzące sentymentem czasy realnego socjalizmu, mogą poczuć się spełnione. Podczas wycieczki musimy pokonać znaczne odległości wynajętymi busami, ale przewidziana jest też jazda wygodnym pociągiem. Jedna noc czeka nas w zwykłych namiotach, to konieczne, by zobaczyć nocny spektakl płonącego krateru. W górach Tadżykistanu kilka nocy spędzimy w kwaterach prywatnych – nie ma tam wielkich luksusów, ale co za okazja do poznania mieszkańców gór! No i pamiętajmy, wiele w tych krajach może nas zaskoczyć i nie tylko na minus.



KAZACHSTAN KIRGIZJA

10 DNI

GLÓWNE ATRAKCJE

- **Krajobrazy gór Tień Szań**
- **Tradycje Kazachów i Kirgizów**
- **Astana, Ałmaty, Biszkek - odmienne oblicza największych miast**
- **Issyk Kul – wielkie jezioro górskie**
- **Park Narodowy Kanionu Czaryńskiego**



Powierzchnia Kazachstanu: 2 724 900 km²
Powierzchnia Kirgizji: 198 500 km²

PROGRAM WYCIECZKI

Dzień 1

WYLOT Z WARSZAWY

Zbiórka na lotnisku Chopina w Warszawie. Szczegółowa informacja o zbiórce i godzinie odlotu jest podana w programie, który otrzymuje każdy uczestnik wyprawy. Wylot do stolicy Kazachstanu, Astany.

Dzień 2

ASTANA

W nocy lub nad ranem przylot do Astany w Kazachstanie, stolicy kraju. Po przylocie zakwaterowanie w hotelu i odpoczynek po którym zaczynamy zwiedzanie. Astana została zbudowana niemal od podstaw, nadana miastu nazwa znaczy po kazachsku „stolica”. Zobaczymy najważniejsze gmachy z siedzibą rządu i prezydenta oraz szereg innych imponujących budowli takich jak siedziby władz, koncernów państwowych, meczet, a także pomnik ofiar komunizmu i inne ciekawe miejsca. Astana jest miastem budowanym na pokaz i symbolem nowego, bogatego Kazachstanu. Wyjazd na wieżę widokową i i podziwianie panoramy. Wieczorem przejazd na dworzec i podróż pociągiem ekspresowym daleko na południe do Ałmaty, byłej stolicy i największego miasta kraju. Nowoczesny pociąg ponad 1300 km pokonuje w około 13 godzin. Wygodny nocleg w pociągu (miejsca do leżenia – przedziały 4-osobowe).

Dzień 3

AŁMATY

Przyjazd do Ałmaty. Po przyjeździe śniadanie w restauracji. Zwiedzanie tego ruchliwego i pełnego zieleni miasta. Ałmaty (dawniej Alma Ata) leży u podnóża potężnego masywu gór Tień Szań, a okoliczne szczyty przekraczają 4000 m n.p.m. Zwiedzamy centrum miasta spacerując po głównej ulicy, a także a także oglądamy zabytkową, rosyjską cerkiew. Wieczorem,

biesiada kazachska, będziemy musieli spróbować miejscowych przysmaków, czyli doskonałej koniny i kwaśnego, kobyłego mleka. Okazja do przetestowania znakomitego koniaku kazachskiego. Nocleg w Ałmaty.

Dzień 4

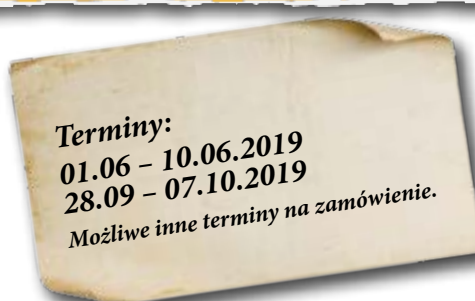
TIEŃ SZAŃ

Wycieczka w pobliże góry do Medeu i do położonej wyżej stacji narciarskiej Czimbulak. Wysokogórskie krajobrazy Tień Szań robią wrażenie. Okazja do spaceru i spędzenia czasu aktywnie na świeżym, górskim powietrzu. Popołudnie w Ałmaty pozwoli na dalsze poznanie miasta. Powrót na nocleg.

Dzień 5

KANION CZARYŃSKI

Wcześniej rano wyjazd z Ałmaty. Poruszamy się wzdłuż łańcucha gór Tień Szań, które górują nad okolicznymi stepami. Od czasu do czasu można zobaczyć jurty, znak powrotu Kazachów do tradycji. Na bezkresnych stepach pasą się konie – to prawdziwa pasja zarówno Kazachów, jak i Kirgi-



Terminy:

01.06 – 10.06.2019

28.09 – 07.10.2019

Możliwe inne terminy na zamówienie.



Jezioro Issyk Kul w Kirgizji jest drugim, co do powierzchni górskim jeziorem świata (1607 m n.p.m.). Czysta woda i upalny dzień kusił nas do kąpieli. Jednak temperatura wody sprawiła, że z jeziora wyskoczyliśmy już po minucie.



zów. Dojazd do Parku Narodowego Kanionu Czaryńskiego, który wciną się w teren kilkusetmetrową rozpadliną. Podziwianie form skalnych i spacer. Kontynuowanie podróży przez miasto Kegen do granicy z Kirgizją, do której wjeżdżamy w górach Tień Szań. Po zwykle długich formalnościach granicznych, podróż do miasta Karakol i tam nocleg.

Dzień 6

KARAKOL

Zwiedzamy Karakol – dawne rosyjskie garnizonowe miasto. To tutaj zakończył swą ostatnią podróż znakomity podróżnik Mikołaj Przewalski i w tej okolicy znajduje się jego mauzoleum. Zobaczymy m.in. katedrę i meczet. Po południu wyjazd na krótką wycieczkę w okolice miasta i podziwianie ciekawych formacji z piaskowca, góry nazywanej „Pęknięte Serce” i ścian skalnych „Siedem Byków”. Z miejscami tymi związanych jest wiele legend. Będzie można też dostrzec jezioro Issyk Kuł. Nocleg w Karakol.

Dzień 7

JEZIORO ISSYK KUŁ

Trasa prowadzi dookoła jeziora Issyk Kuł, jednego z wielkich, środkowoazjatyckich jezior. Poście w najładniejszych miejscach. Issyk Kuł jest drugim, co do wielkości jeziorem górskim na świecie (po peruwiańskim Titicaca). Otoczone jest wspaniałymi łańcuchami górskimi, a jego krystalicznie czyste wody nadają się idealnie do pływania dla osób kochających lodowatą wodę. Paradoksalnie nazwa oznacza w języku kirgiskim „ciepłe jezioro”. W tym dniu powinniśmy jeszcze i zobaczyć demonstrację polowania z orłami. Polowanie przy udziale drapieżnych ptaków to kolejna pasja Kirgizów i Kazachów, wymaga ona poznania wielu tajników i cierpliwości w tresowaniu zwierząt. Chętni mogą jeszcze zobaczyć petroglify w muzeum pod gołym niebem. Rysunki naskalne mają kilka tysięcy lat. Nocleg w kurorcie Czolpon Ata.

Dzień 8

JEZIORO ISSYK KUŁ

Czas na relaks nad jeziorem, opalanie się, a nawet kąpiel – to jest możliwe



podczas miesięcy letnich, wymaga jednak hartu ducha i ciała. Dla chętnych opcjonalna wycieczka samochodami 4x4 – prawdziwy offroad w górskiej scenerii (wycieczka dodatkowo płatna, szczegóły w informatorze wyjazdowym). Nocleg w kurorcie Czolpon Ata.

Dzień 9

BISZKEK

Podróż do bliskiego już Biszkeku, stolicy Kirgizji. Podróżujemy fragmentem Jedwabnego Szlaku. Po drodze podziwiamy ponadtysiącletnią odrestaurowaną wieżę Burana. To jeden z nielicznych cennych zabytków kraju. Objazd Biszkeku, poradzieckiej stolicy z monumentalnymi, socjalistycznymi gmachami i pomnikami. Pozostał tu nawet potężny pomnik Lenina. Widzimy centralny, rozległy plac i inne miejsca. Odwiedziny poradzieckiego domu towarowego (ZUM), gdzie możemy zakupić tanio miejscowe pamiątki. Wieczorem kolacja połączona z występem folklorystycznym i prezentacją kirgiskich instrumentów. Nocleg w Biszkeku.

Dzień 10

POWRÓT DO POLSKI

Przejazd na lotnisko i wylot z przesiadką do Warszawy.

Sprawdź aktualne ceny na www.egzotyka.tv

lub zadzwoń: tel. 12 633 0460

Uwaga: Niższe ceny gwarantuje tylko wczesna rezerwacja.

Ceny wycieczek rosną wraz ze zbliżaniem się terminu wyjazdu.

ZNIŻKI:

4% ceny – dodatkowa zniżka dla Przyjaciół Biura (definicja Przyjaciela Biura jest zawarta w Uwagach o Podróżowaniu). Zniżki naliczane są od ceny podstawowej (poza pakietem dewizowym). Single bez dopłaty – w przypadku braku możliwości dokwaterowania i przy zapisie minimum 3 miesiące przed wycieczką. W związku z faktem, że wycieczki odbywają się regularnymi liniami lotniczymi (nie czarterowymi), najniższe ceny są dostępne wyłącznie w przypadku wczesnych zapisów.

Swiadczenia

Bilety lotnicze; bagaż nadawany; wszelkie koszty transportu (wynajęte mikrobusy, pociąg); wycieczki wg programu; śniadania w hotelach, kolacje lub obiady w wybranych miejscach (łącznie 4 posiłki); noclegi w pokojach 2-osobowych w hotelach od 3* lub 4* (wg oceny biura); nocleg w pociągu (miejsca do leżenia z pościelą); opłaty za wstępy do parków narodowych i obiektów wymienionych w programie; ubezpieczenie KL, NNW, bagaż; lokalni przewodnicy w wybranych miejscach; polski pilot.

Cena nie obejmuje

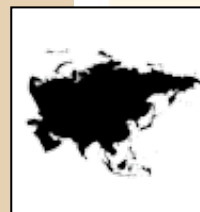
Ubezpieczenia od kosztów rezygnacji, ubezpieczenia od chorób przewlekłych, napojów do posiłków, dopłaty do pokoju 1-osobowego.

Uwagi

Orientacyjna liczba uczestników - od 12 do 18. Każdy uczestnik otrzymuje przed wyjazdem informator przedwyjazdowy ułatwiający przygotowanie się do wycieczki. Należy posiadać paszport ważny minimum 6 miesięcy od daty powrotu z przynajmniej 2 zupełnie wolnymi stronami oznaczonymi, jako strony na wize. Kolejność zwiedzania może ulec zmianie.

O wycieczce

Jeśli lubicie przestrzenie, wspaniałe górskie krajobrazy, przejrzyste powietrze i gościnnych ludzi, to właśnie jest wycieczka dla Was. Przez ostatni lata Kazachstan bardzo się wzbogacił i kraj Was zaskoczy. Kirgizja nie jest bogata, natomiast znajdziemy tu wiele ciekawych miejsc i nadzwyczajne krajobrazy. W obu krajach odradza się kultura, język i wiele tradycji. Zobaczymy przywiązanie ludzi do wolności, przestrzeni, miłość do koni i do przebywania na stepie. „Kirgiz jednak wraca na koń”, jak można strawestować tytuł książki Ryszarda Kapuścińskiego opisującego te rejony, pisarz jak się okazało nie miał racji. Jak przystało na kraje byłego Związku Radzieckiego, nie unikniemy sytuacji nieco irytujących, ale to jest właśnie smaczek podróżowania po tym obszarze. Podczas wycieczki zaplanowany jest jeden długi przejazd i kilka krótszych (nie zawsze po idealnych drogach). Najdłuższą drogę na trasie z Astany do Almaty pokonujemy jednak wygodnym, sypialnym pociągiem. Znamy i lubimy te rejony, co przekłada się na ciekawe i bardzo udane wycieczki.



MONGOLIA ROSJA Z BAJKAŁEM I PRZELOTEM NA PUSTYNIĘ GOBI

14 LUB 17 DNI

OPCJONALNIE
MOSKWA I OKOLICE

GŁÓWNE ATRAKCJE

- Gobi – pustynia, jakich mało
- Piękny Bajkał z Wyspą Olchon
- Przejazd fragmentami Kolei Transsyberyjskiej
- Buriacja – buddyzm i starowiercy
- Ulan Bator i okolice
- Moskwa i Siergijew Posad



Najniższa temperatura w Irkucku (zima): -49 °C
Najwyższa temperatura w Irkucku (lato) 37 °C

PROGRAM WYCIECZKI

Dzień 1

WYLOT

Zbiórka na lotnisku Chopina w Warszawie i spotkanie z polskim pilotem. Szczegółowa informacja o zbiórce i godzinie odlotu jest podana w Informatorze Przedwyjazdowym. Wylot z przesiadką do Ulan Bator.

Dzień 2

ULAN BATOR

Przyłot do Ulan Bator i przejazd do hotelu. Po krótkim odpoczynku zwiedzamy mongolską stolicę, która jest jedynym wielkim miastem kraju. Spacerujemy przez ogromny plac Czyngis Chana, wokół którego rozmieszczone są najważniejsze gmachy. Widzimy też pomnik Czyngis Chana i Suchebatara - bohatera rewolucji. Następnie zwiedzamy pałac ostatniego buddyjskiego władcy Mongolii - Bogdo Gegeena. W latach komunizmu zburzono i spalono setki zabytkowych budynków w Mongolii i przetrwały tylko nieliczne. Widzimy też buddyjski klasztor Gandan, który był jedynym czynnym klasztorem w kraju do 1990 roku. Wyjazd na Zaisan Memorial, z którego roztacza się wspaniała panorama otoczonego wzgórzami miasta. Wieczorem kolacja składająca się ze specjalów kuchni mongolskiej, opartej

na różnych rodzajach bardzo smacznego mięsa. Nocleg w hotelu w centrum Ulan Bator.

Dzień 3

PUSTYNIA GOBI

Przejazd na lotnisko i lot do miasteczka Dalanzadgad, stolicy ajmaku (mongolskiego województwa) południowogobijskiego, który graniczy z Chinami. Dalsza podróż przebiega samochodami terenowymi. Ruszamy przez Gobi, pustynię bardzo urozmaiconą i ciekawą. Dojazd do tzw. śpiewających piasków Khongor z najwyższymi w Mongolii wydmi. Ich wysokość dochodzi do kilkudziesięciu metrów, a ze szczytów rozciąga się wspaniała panorama pustyni Gobi, o czym przekonamy się naocznie. O zachodzie słońca Gobi przybiera szczególnie piękne kolory. Kolacja. Noc-

Terminy:

15.06 – 28.06(01.07).2019

03.08 – 16.08(19.08).2019

Możliwe inne terminy na zamówienie.



Fot. Jacek Torbic

Gobi to niezwykła pustynia. Przy źródłach pojawiają się zielone pastwiska, które sąsiadują z wysokimi piaszczystymi wydmi.



Fot. Jacek Torbiń

Jaki w Mongolii można spotkać tylko w niewielu miejscach, wielką miłością Mongołów są bowiem konie, a dzieci znakomicie już jeżdżą od najmłodszych lat.

leg w „hotelu jurtowym” na Gobi (jurty dla turystów wyposażona w łóżka z pościelą).

Dzień 4

PŁONĄCE KLIFY

Tego dnia spotkamy ludzi pustyni - prawdziwych nomadów, gdzie będzie można podejrzeć tradycyjny sposób życia tych nawykłych do wędrówek ludzi. Odważniejsi mogą spróbować kumysu lub innych „specjałów”. Chętni zasiądą na jednego z baktrianów - dwugarbnych wielbłądów. W planie mamy też pieszą wycieczkę do rysunków naskalnych, które w suchym klimacie przetrwały w idealnym stanie tysiące lat. Obiad. Przejazd do Bayanzag - Płonących Klifów, gdzie amerykański badacz Roy Chapman Andrews (pierwotwór Indiany Jones'a) odnalazł ponad sto lat temu największe szkielety dinozaurów. Kolacja i nocleg w „hotelu jurtowym”.

Dzień 5

GÓRY GURVAN SAIKHAN

Rano wyruszamy w góry Gurvan Saikhan, których najwyższy szczyt osiąga 2825 m n.p.m. Celem wyprawy jest kolejny park narodowy Gobi Gurvan Saikhan i kanion Jolin Am (Kanion Sępów). Spacer kanionem przyniesie wiele wrażeń estetycznych. W tym dniu mamy też szansę ujrzeć wiele ciekawych ptaków i innych zwierząt. Chętni za dodatkową opłatą mają możliwość przejażdżki na niewielkich, mongolskich konikach. Obiad. Po przeżyciach związanych z górskimi krajobrazami kierujemy się na nocleg do hotelu w Dalanzadgad.

Dzień 6

PARK NARODOWY TERELDŽ

Przejazd na lotnisko i wylot do Ułan Bator. Prosto z lotniska wycieczka do położonego w pobliżu stolicy Parku Narodowego Tereldž. Tam udamy się na spacer do położonego na wzgórzu klasztoru buddyjskiego, kolejnego cudem ocalałego zabytku. Postój pod Żółtą Skałą pod którą spełniają się ponoć najskrytsze życzenia. Park narodowy obejmuje góryste, zielone tereny. Jest to obszar przejściowy między stepami i lasami. Podczas wycieczki będziemy też podziwiać ogromny pomnik Czyngis Chana, największy konny pomnik świata, który stoi w ważnym dla historii kraju miejscu. Po powrocie do Ułan Bator czeka nas jeszcze folklorystyczny koncert. Nocleg w Ułan Bator.

Dzień 7

KOLEJ TRANSZYBERYSKA

Do południa czas wolny w Ułan Bator. Spacerujemy po głównym placu i przyległych ulicach mając okazję do ostatnich fotografii. Zaglądamy na Plac Beatlesów, miejsce spotkań młodych mieszkańców miasta. Przejazd na stację kolejową i wyjazd do Ułan Ude w Rosji. Trasa wciąż biegnie odnogą Kolei Transzyberyjskiej poprowadzonej z Moskwy przez Ułan Bator aż do Pekinu. Długi postój pociągu na granicy. W Rosji wjedziemy w granice Republiki Buriacji – jednej z półautonomicznych rosyjskich republik, gdzie



Szef biura Prestige przed podróżą nawiązuje dobre relacje z kuszetkową. W pociągu to bardzo ważna osoba i trzeba z nią dobrze żyć.

znaczącą grupą etniczną są należący do narodów mongolskich Buriaci. Nocleg w pociągu (miejscza do leżenia, przedziały 4-osobowe).

Dzień 8

BURIACJA

Rano przyjazd do Ułan Ude, stolicy Buriacji. Zwiedzanie miasta założonego w 1666 roku przez Kozaków, w którym mieszały się wpływy rosyjskie, mongolskie i chińskie. Spacerujemy po centrum miasta oglądając sobór Odigitrijewski i inne budowle. Znajdziemy się też na Placu Sowietów. Ciekawostką jest tutaj największa na świecie głowa Lenina, która przypomina nam o minionych czasach. Wyjazd do pobliskiego Iwolginska – centrum buddyjskiego. To dynamicznie rozwijający się ośrodek buddyzmu i centrum nauczania. Popołudnie spędzamy na wsi u rosyjskich starowierców. Ludzie ci byli przesładowani w Rosji i schronili się do Polski, gdzie mieszkali niemal sto lat. Po rozbiorach trafili znów pod władzę cara i zostali zesłani właśnie do Buriacji. Poznajemy tradycję i muzykę starowierców. Kolacja u starowierców, wieczorem powrót do Ułan Ude i nocleg.

Dzień 9

UŁAN UDE - IRKUCK

Przejazd na stację kolejową i dalsza podróż pociągiem do Irkucka (ok. 8 h). Czeką nas kolejna podróż fragmentem Kolei Transzyberyjskiej. Tego dnia po raz pierwszy zobaczymy Bajkał – najgłębsze jezioro na świecie. Linia kolejowa została poprowadzona południowymi brzegami Bajkału. Po drodze otwiera nam się widok na jezioro. Dojazd do Irkucka, przejazd do hotelu i nocleg w mieście.

Dzień 10

TALCY I LISTWIANKA

Wycieczka do Talczy – zwiedzanie Muzeum Budownictwa Drewnianego Ludów Bajkału. Przeniesiono tu wiele bardzo ciekawych budowli łącznie z całymi gospodarstwami. Następnie jedziemy do Listwianki, popularnej miejscowości położonej bezpośrednio nad Bajkałem. Zaglądamy tu na lokalny targ. Powrót do Irkucka i nocleg.

Dzień 11

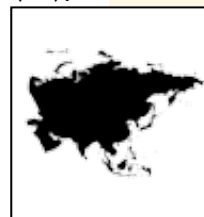
OLCHON NA BAJKALE

Wyjeżdżamy z Irkucka i podróżujemy kilka godzin przez tajgę zatrzymując się pod drodze. Dojazd do Bajkału. Promem przeprawiamy się na wyspę Olchon. To największa wyspa na Bajkale, Buriaci czczą tu wiele świętych miejsc, a miejsce słynie z unikatowego piękna. Dojeżdżamy do miejscowości Chuzyr. Odwiedzimy tu m.in. świętą skałę zwaną Szamanka. Kolacja. Nocleg w pensjonacie w Chuzyr.

Dzień 12

OLCHON NA BAJKALE

Wycieczka po wyspie Olchon. Zetkniemy się tutaj ze świętymi miejscami





Fot. Jacek Torbicz

Wyspa Olchon zamieszkała jest przez Buriatów. W wielu miejscach wieszają flagi modlitewne, po latach prześladowań widać powrót do starych wierzeń i tradycji.



Fot. Jacek Torbicz

„Hotel jurtowy” na pustyni Gobi. Śpi tutaj się znakomicie, dbamy, by w środku były wygodne łóżka i czysta pościel.



Fot. Jacek Torbicz

W Mongolii zawsze odwiedzamy tradycyjną jurte, jej mieszkańcy chętnie zapraszają nas do środka. Życie tutaj nie jest łatwe, choć Mongolom nie brakuje przestrzeni.



Fot. Jacek Torbicz

Pasterze chowają się w cieniu swojego auta w gorące, letnie popołudnie. Gaziki i uazy to obok koni główne środki transportu.

wciąż obecnego szamanizmu. Przejedziemy przez wioskę Pieszczenaja, w której po wojnie znajdował się obóz dla więźniów. Docieramy aż na północny kraniec wyspy, gdzie stojąc na stromych klifach Przylądka Choboj będziemy mogli podziwiać jezioro Bajkał w pełnej krasie. Jeżeli będzie dobra widoczność uda nam się dojrzeć półwysp Święty Nos oraz góry po drugiej stronie „Małego Morza”. Podczas wycieczki degustacja na łonie przyrody uchy, rosyjskiej zupy rybnej. Kolacja i nocleg w Chuzyr.

**Dzień 13
IRKUCK**

Po śniadaniu wyjazd w kierunku Irkucka, przeprawa na stały ląd i przejazd do miasta. Objazd Irkucka - Plac Kirowa, Cerkiew Zbawiciela, Sobór Objawienia Pańskiego. Kolacja w lokalnej restauracji – kuchnia rosyjska. Nocleg w Irkucku.

**Dzień 14
PRZYLOT**

Rano przejazd na lotnisko i wylot z przesiadką do Warszawy. Przyłot na lotnisko Chopina.

PRZEDŁUŻENIE O ZWIEDZANIE MOSKWI I OKOLIC

**Dzień 14
MOSKWA**

Przyłot do Moskwy. Jeszcze tego samego dnia (wykorzystujemy długi dzień spowodowany różnicą czasu) zwiedzanie Placu Czerwonego i Soboru Błogosławionego Wasyla. Pod wieczór spacer po Arbacie, głównym deptaku i słynnej ulicy bogatej w życie artystyczne. Nocleg w Moskwie.

**Dzień 15
SIERGIJEW POSAD**

Wycieczka poza Moskwę - przejazd do Siergijew Posad - jednego z najważniejszych ośrodków prawosławia. Zwiedzanie kompleksu ławry Tro-

icko-Siergijewskiej, soboru Uśpienskiego, grobu cara Borysa Godunowa, kaplicy Nastudziennej, skarbcza, wieży Kalicja. Powrót do hotelu na nocleg.

**Dzień 16
MOSKIEWSKI KREML**

Zwiedzanie Kremla, widzimy tam m.in. największy dzwon świata i słynną armatę „carpuszkę”. Po południu czas wolny do własnego wykorzystania. Wieczorem kolacja z typową rosyjską kuchnią w lokalnej restauracji. Oczywiście nie zabraknie przy tej okazji dobrze schłodzonej wódki. Nocleg w Moskwie.

**Dzień 17
PRZYLOT**

Przejazd na lotnisko i wylot do Warszawy. Przyłot na lotnisko Chopina.

Sprawdź aktualne ceny na www.egzotyka.tv

lub zadzwoń: tel. 12 633 0460

Uwaga: Niższe ceny gwarantuje tylko wczesna rezerwacja.

Geny wycieczek rosną wraz ze zbliżaniem się terminu wyjazdu.

ZNIŻKI:

4% ceny – dodatkowa zniżka dla Przyjaciół Biura (definicja Przyjaciela Biura jest zawarta w Uwagach o Podróżowaniu). Zniżki naliczane są od ceny podstawowej (poza pakietem dewizowym). Single bez dopłaty – w przypadku braku możliwości dokwaterowania i przy zapisie minimum 3 miesiące przed wycieczką. W związku z faktem, że wycieczki odbywają się regularnymi liniami lotniczymi (nie czarterowymi), najniższe ceny są dostępne wyłącznie w przypadku wczesnych zapisów.

Swiadczenia

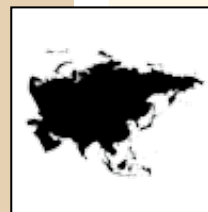
Bilety lotnicze, opłaty lotniskowe, minimum 20kg bagażu nadawanego/os., przejazdy (wynajęte mikrobusy, pociągi, prom, auta terenowe na pustyni Gobi); noclegi w pokojach 2-os. - hotele 4* lub 3*, dwa noclegi w jurtach przystosowanych dla turystów (łóżka z pościelą, wspólne łazienki), pensjonat na wyspie Olchon (możliwe wspólne łazienki), 1 nocleg w pociągu (miejsca do leżenia), śniadania w hotelach, pozostałe wyżywienie wg programu (łącznie 10 posiłków nie licząc Moskwy), koszty wstępów, ubezpieczenie KL, NNW, bagaż; inne opłaty administracyjne, lokalni przewodnicy w wybranych miejscach, opieka polskiego pilota na całej trasie (poza przedłużeniem o Moskwę).

Cena nie obejmuje

Ewentualnej dopłaty do opcji „Moskwa i okolice” – cena na zapytanie, ubezpieczenia od kosztów rezygnacji, ubezpieczenia od chorób przewlekłych, pozostałego wyżywienia, napojów do posiłków, kosztów wiz i pośrednictwa (Mongolia i Rosja), zwyczajowych napiwków, dopłaty do pok. 1-osobowego.

Uwagi

Liczebności grupy od 8 do 18 osób. Uwagi praktyczne każdy uczestnik otrzymuje ok. 2 tyg. przed wyjazdem. Należy posiadać paszport ważny minimum dziewięć miesięcy od daty powrotu z przynajmniej 4 zupełnie wolnymi stronami oznaczonymi, jako strony na wize, w tym 2 strony obok siebie. Biuro pośredniczy w uzyskiwaniu wize do Federacji Rosyjskiej oraz do Mongolii. Paszport wraz z odpowiednią dokumentacją wg wskazań biura musi być złożony najpóźniej 45 dni przed wyjazdem. Kolejność zwiedzania może ulec zmianie.



O wycieczce

Bajkał – najgłębsze jezioro świata, Kolej Transsyberyjska i mongolskie stępy poruszają wyobraźnię. W Rosji zobaczymy nie tylko „Syberyjskie Morze”, jak nazywany jest Bajkał, ale odwiedzimy też Buriację – region, któremu kulturowo bliżej jest do Mongolii niż do Rosji. Mongolia to kraj wielkich przestrzeni, jeden z najrzadziej zaludnionych rejonów świata. Mongolowie swe tradycje wywodzą wprost od Czyngis Chana, więc szczególną miłością darzą konie, broń i walkę. Jest to też naród, który wraca do korzeni buddyjskich. Będąc w Mongolii nie można ominąć Pustyni Gobi, jak twierdzą znawcy, najpiękniejszej z pustyni świata. Spędzimy tam dwie noce w prawdziwych jurtach. Są to jednak jurty „cywilizowane”, wyposażone w łóżka, pościel, a zimne noce wstawia się tam nawet piecyki zwane niegdyś u nas „kozami”. Opcjonalnie proponujemy odwiedzić wielką i nieco zwariowaną Moskwę oraz pięknego Siergijew Posad, serca Rosji.

IRAK (IRACKI KURDYSTAN)

8 DNI

GLÓWNE ATRAKCJE

- Zwiedzanie przyjaznego, choć nieuznanego państwa
- Irbil (Hewler) – jedno z najstarszych miast świata
- Wizyta u jezydów – wyznawców tajemniczej religii
- Krajobrazy górskie i piękna przyroda
- Starożytne ślady kolebki naszej cywilizacji
- Chrześcijańskie oblicze Bliskiego Wschodu
- Zdrowa i świetna kuchnia



Liczba ludności Irackiego Kurdystanu: 5,8 mln
Najwyższy szczyt kraju (Cheekha Dar): 3611 m n.p.m.

PROGRAM WYCIECZKI

Dzień 1

WYLOT Z WARSZAWY LUB Z KRAKOWA

Zbiórka na lotnisku w Warszawie lub w Krakowie. Szczegółowa informacja o zbiorce i godzinie odlotu jest podana w programie, który otrzymuje każdy uczestnik wyprawy. Wylot do Irbilu. Możliwy nocleg tranzytowy (w cenie wycieczki)

Dzień 2

IRBIL

Przyłot do Irbil (kurdyjska nazwa miasta to Hewler). Irbil to jedno z najstarszych, wciąż zamieszkałych miast świata. Jego wiek liczy się w tysiącach, a dzisiaj stało się stolicą niezależnego kraju, choć w świetle opinii międzynarodowej należącego wciąż do Iraku. W samym środku miasta znajduje się tzw. cytadela – to serce Irbilu i miejsce osadnictwa miejskiego od tysięcy lat. Dziś trwa porządkowanie tego terenu i jego przygotowanie pod obiecujące badania archeologiczne. Jest szansa, że będzie to pierwszy obiekt Kurdystanu wpisany na listę UNESCO. Czas na bazarze, a także spacer po starych ulicach. Powrót na nocleg do hotelu.

Dzień 3

GÓRY KURDYSTANU

Wyjazd w widniejące na horyzoncie góry, wysokości gór w Kurdystanie są znaczne, najwyższe wierzchołki przekraczają trzy tysiące metrów. Po postoju przy niewielkim zamku, zmierzamy do miejscowości Shaqlawa ze znaczną mniejszością chrześcijańską. Chrześcijanie w Iraku pojawili się już w I wieku. Największych prześladowań w historii doznali niedawno ze strony ISIS. Dzięki temu, że tereny po których podróżujemy zostały obronione przez Kurdów, zachowały się tu kościoły, cmentarze i oczywiście sami chrześcijanie. Podczas wycieczki pojedziemy m.in. do górskiej wioski Rawanduz spektakularnie położonej między dwoma kanionami. Wyjedziemy też na górę Korek z fantastyczną panoramą. Powrót na nocleg do Irbilu.

Terminy:
30.04. – 07.05.2019
22.10 – 29.10.2019
 Możliwe inne terminy na zamówienie.



Fot. Jacek Torbicz

Takie widoki oglądamy podczas wycieczki w góry Kurdystanu do miejscowości Rawanduz.



Fot. Jacek Torbicz

Wnętrze świątyni jezydów w Lalisz. Pradawne świątynie i wierzenia przetrwały pomimo bestialskich prześladowań na przestrzeni wieków. Podczas rozwoju terytorialnego Państwa Islamskiego w ostatnich latach doszło do szczególnie brutalnych masowych mordów. Świątynie jezydów obronili bojownicy kurdyjscy.



Fot. Jacek Torbicz

Irbil (kurdyjska nazwa Hewler) – stolica Kurdystanu Irackiego. Uważa się go za jedno z najstarszych miast świata, którego historia ma więcej, niż siedem tysięcy lat. Na dalszym planie widoczna jest tzw. Cytadela, najstarsza część Irbilu.

Dzień 4

ŚWIĄTYNIE JEZYDÓW I JASKINIE

Wyjazd w stronę prowincji Duhok, jednej z trzech irackich prowincji tworzących kurdyjskie państwo. Pierwszym celem są grotty w Khinis z inskrypcjami i rzezbami z VII wieku p.n.e. Wtedy była to siedziba asyryjskich królów, a płynąca stąd rzeka zaopatrywała Mosul w wodę. Miłośnicy kąpieli w rzeźkiej wodzie mają tutaj szansę wykazania się. Dalsza podróż do świątyni jezydów, tajemniczej i arcyciekawej grupy religijnej, która pomimo wielowiekowego prześladowania zachowała swoją wiarę. Oglądamy ich świątynie i samych jezydów przybywających tu z wielu odległych rejonów. Po tym szczególnym doświadczeniu wyjazd na nocleg do miasta Duhok, stolicy prowincji.

Dzień 5

DUHOK

Objazd szybko rozwijającego się miasta, w którym od wieków w harmonii żyli chrześcijanie, muzułmanie i jezydzi. Zaglądamy do lokalnego muzeum, w którym zgromadzono ponad tysiąc przedmiotów z różnych epok znalezionych w okolicy. Po zobaczeniu pobliskiej jaskini z pradawnymi płaskorzeźbami wyruszamy, aby odkryć piękno okolicznych gór. Zadrzewione doliny i górskie sceneria są szczególnie cenione przez mieszkańców Kurdystanu, którzy nie mają wiele tego typu krajobrazów. Powrót do Duhok na nocleg.

Dzień 6

AKRE

Przejazd do Akre, starożytnego miasta założonego przez kurdyjskiego księcia 2600 lat temu. W tym pięknie położonym w górach mieście zobaczymy stare kościoły, zabytkowe domy. Zwiedzimy też starożytną cytadelę i wielką

ciekawostkę – umiejscowioną w jaskini świątynię zaraturstrian. Wczesnym popołudniem dojazd do Irbilu. Ponowny podjazd pod cytadelę. Spacer po dzielnicy chrześcijańskiej. Zobaczymy jeden z kościołów i przejdziemy się ulicami dzielnicy. W tym miejscu można zaopatrzyć się w whisky, a nawet wstąpić do baru z piwem, co w tej części świata nie jest częste. Nocleg w Irbil.

Dzień 7

IRBIL I WYLOT

Rano czas w Irbilu. Przejazd na lotnisko. Wylot z Irbilu i nocleg tranzytowy w Emiratach Arabskich.

Dzień 8

PRZYLOT DO POLSKI

Przyłot do Warszawy lub do Krakowa.

Sprawdź aktualne ceny na www.egzotyka.tv

lub zadzwoń: tel. 12 633 0460

Uwaga: Niższe ceny gwarantuje tylko wczesna rezerwacja.

Ceny wycieczek rosną wraz ze zbliżaniem się terminu wyjazdu.

ZNIŻKI:

4% ceny – dodatkowa zniżka dla Przyjaciół Biura (definicja Przyjaciela Biura jest zawarta w Uwagach o Podróżowaniu). Zniżki naliczane są od ceny podstawowej (poza pakietem dewizowym). Single bez dopłaty – w przypadku braku możliwości dokwaterowania i przy zapisie minimum 3 miesiące przed wycieczką. W związku z faktem, że wycieczki odbywają się regularnymi liniami lotniczymi (nie czarterowymi), najniższe ceny są dostępne wyłącznie w przypadku wczesnych zapisów.

Swiadczenia

Bilety lotnicze, bagaż (min. 20 kg); przejazdy; wycieczki wg programu; śniadania w hotelach, 2 kolacje, noclegi (pokoje 2 osobowe); hotele minimum 3* (wg oceny biura); opłaty za wstępy; zezwolenia; ubezpieczenie KL, NNW, bagaż; polski pilot.

Cena nie obejmuje

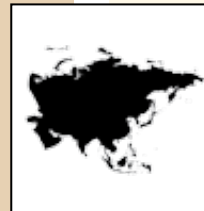
Ubezpieczenia od kosztów rezygnacji, ubezpieczenia od chorób przewlekłych, zwyczajowych napiwków, dopłaty do pokoju 1-osobowego.

Uwagi

Orientacyjna liczba Uczestników - od 8 do 14. Każdy uczestnik otrzymuje przed wyjazdem informator przedwyjazdowy ułatwiający przygotowanie się do wycieczki. Należy posiadać paszport ważny minimum 6 miesięcy od daty powrotu z przynajmniej 2 zupełnie wolnymi stronami oznaczonymi, jako strony na wize. Kolejność zwiedzania może ulec zmianie. W momencie opracowania programu obszary objęte zwiedzaniem są zupełnie bezpieczne, jednak biuro zastrzega sobie zmiany w programie wynikające z aktualnej sytuacji politycznej i zagadnień związanych z bezpieczeństwem podróżowania.

O wycieczce

Mamy przyjemność przedstawić nietypową, ale już sprawdzoną propozycję wycieczki do północnego Iraku, czyli kraju Kurdów, którzy stworzyli świetnie funkcjonujące i bezpieczne państwo. Choć nie jest to państwo duże i obejmuje tylko niewielką część ich ziem, Kurdowie obronili niezależność, a także ochronili wielu chrześcijan i jezydów przed okrutnymi prześladowaniami islamistów. Północny Irak to kolebka naszej cywilizacji – tu, w północnej części Mezopotamii budowali swoje państwa Sumerowie, Babilończycy, Asyryjczycy, Chaldejczycy. Tutaj pod Gaugamelą wielką, zwycięską bitwę stoczył Aleksander Macedoński z perskim królem Dariuszem III. Znając kraj, proponujemy wycieczkę po bezpiecznych i sprawdzonych miejscach. Zdziwicie się rosnącym dobrobytem kraju, inwestycjami i wysokim poziomem usług. Zapewniamy podstawowy komfort i jakość podróży. Wbrew nazwie „Irak”, nie jest to wycieczka trudna, nie przewidujemy dużego chodzenia, czy długich przejazdów. O wyjazd może pokusić się każdy, kto chce dodać na swojej mapie świata mało znany i ciekawy kraj.



ARABIA SAUDYJSKA

7 DNI

GLÓWNE ATRAKCJE

- *Wjazd do trudno dostępnego kraju - kolebki islamu*
- *Rijad – stolica królestwa*
- *Al-Dżauf i Dżedda – miasta pełne atrakcji*
- *Krajobrazy pustyni*
- *Spotkania z historią*



Liczba stałych rzek w Arabii Saudyjskiej: 0
Planowana wysokość budowanego najwyższego budynku świata w Arabii Saudyjskiej: 1000 m

PROGRAM WYCIECZKI

Dzień 1

WYLOT Z WARSZAWY LUB Z KRAKOWA

Zbiórka na lotnisku w Warszawie lub w Krakowie. Szczegółowa informacja o zbiorce i godzinie odlotu jest podana w programie, który otrzymuje każdy uczestnik wyprawy. Wylot do Rijadu. Nocleg w hotelu w Rijadzie lub tranzytowy nocleg w Emiratach Arabskich.

Dzień 2

RIJAD

Zwiedzanie Rijadu – stolicy Arabii Saudyjskiej, którego nazwa z arabskiego oznacza „miejsce ogrodów i drzew”. Zwiedzanie rozpoczniemy od Ad-Dirijji, miejsca, w którym rozpoczęła się historia dynastii Saudów. Zobaczymy Fort Musmak – jeden z najważniejszych historycznych zabytków Rijadu. Ten pałac został zbudowany za panowania Abdullaha bin Raszida w roku 1895 jako wojskowy garnizon dla jego armii. W 1902 r. fort został zdobyty przez Ibn Sauda. Zwiedzimy również Muzeum Narodowe, miejsce, które rozpała dumę mieszkańców z arabskiego dziedzictwa i szacunek dla isla-

Terminy:

21.11 – 27.11.2019

06.02 – 12.02.2020

Możliwe inne terminy na zamówienie.

mu. Na koniec udamy się do Pałacu Murabba, zbudowanego przez króla Abdulaziza w celu zamieszkania w nim ze swoją rodziną. Pałac ten składał się z wielu budynków mieszkalnych i usługowych. Ciekawostką jest to, że pałac został zbudowany w tradycyjnym stylu Nadżd, używano tylko lokalne materiały budowlane. Oczywiście zajdziemy też na lokalny bazar. Nocleg w hotelu w Rijadzie.



Pomimo faktu, że w Arabii Saudyjskiej znajduje się jedna z rekordowych ilości luksusowych samochodów, Saudyjczycy przywiązani są do wielbłądów – ich pasją jest hodowla i wyścigi tych pięknych zwierząt.



Rijad – stolica Arabii Saudyjskiej to mieszanka nowoczesności i tradycji. Turyści trafiają tu bardzo rzadko.



W Arabii Saudyjskiej urząda się nie tylko zawody, ale także konkursy piękności wielbłądów. Głośna była afery z upiększaniem przed konkursem wielbłąda przy pomocy botoksu i kosmetyczki.

Dzień 3

AL-DŻAUF

Rano pojedziemy do King Faisal Foundation, ważnej instytucji dla kraju. Przejazd na lotnisko na lot do prowincji Al Dżauf. Popołudniowe zwiedzanie - Al Rajajil (tajemnicze historyczne miejsce zwane „arabskim Stonehenge”), a następnie Fortu Zaabal i studni Saisara. Nocleg w hotelu w Al-Dżauf.

Dzień 4

AL-DŻAUF

Rano udamy się do miasteczka Daumat al-Dżandal. Będziemy mieli okazję do zwiedzenia Fortu Mareed, pięknego meczetu Omar Bin al Khattab oraz lokalnych muzeów. Po obiedzie pojedziemy na pustynię, aby zobaczyć niedawno odkryte naskalne rzeźby w kształcie słonia. Powrót do hotelu.

Dzień 5

AL-DŻAUF – DŻEDDA

Rano wyjazd na lotnisko i przelot do Dżedda nad Morze Czerwone. Obok znajduje się Mekka, do której my jednak nie mamy prawa wjechać. Po przylocie czeka na nas przejażdżka wzdłuż nadmorskiego Corniche, gdzie możemy podziwiać niesamowite dzieła sztuki w muzeum rzeźby na wolnym powietrzu. Nocleg w hotelu w Dżedda.

Dzień 6

DŻEDDA

Dalsze zwiedzanie. Spacerujemy między starymi, osmańskimi domami,

w większości zbudowanymi z koralu. Najpiękniejszy i najbardziej znany to Nasif i Baashen. To właśnie tutaj król Abdul Aziz spędził pierwszą noc, po tym jak poprowadził swoją zwycięską armię do stolicy Prowincji Zachodniej. W drugiej połowie dnia odwiedzimy Muzeum Sztuki Abdulrahouf Khalil. W Dżedda jest budowany najwyższy budynek świata i zobaczymy, na jakim etapie jest budowa. Nocleg w Dżedda.

Dzień 7

WYLOT

Wyłot z przesiadką do Polski.

Sprawdź aktualne ceny na www.egzotyka.tv

lub zadzwoń: tel. 12 633 0460

Uwaga: Niższe ceny gwarantuje tylko wczesna rezerwacja.

Ceny wycieczek rosną wraz ze zbliżaniem się terminu wyjazdu.

ZNIŻKI:

4% ceny – dodatkowa zniżka dla Przyjaciół Biura (definicja Przyjaciela Biura jest zawarta w Uwagach o Podróżowaniu). Zniżki naliczane są od ceny podstawowej (poza pakietem dewizowym). Single bez dopłaty – w przypadku braku możliwości dokwaterowania i przy zapisie minimum 3 miesiące przed wycieczką. W związku z faktem, że wycieczki odbywają się regularnymi liniami lotniczymi (nie czarterowymi), najniższe ceny są dostępne wyłącznie w przypadku wczesnych zapisów.

Świadczenia

Bilety lotnicze, bagaż (min. 20 kg); przejazdy komfortowymi busami; wycieczki wg programu; pełne wyżywienie w Arabii Saudyjskiej (3 x dziennie), woda butelkowana; noclegi (pokoje 2 osobowe) - hotele 4*; opłaty za wstępy; zezwolenia; ubezpieczenie KL, NNW, bagaż; lokalni przewodnicy, polski pilot.

Cena nie obejmuje

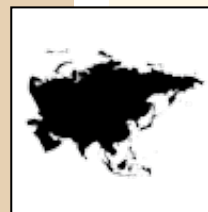
Ubezpieczenia od kosztów rezygnacji, ubezpieczenia od chorób przewlekłych, kosztów wiza i pośrednictwa wg aktualnej stawki, dopłaty do pokoju 1-osobowego.

Uwagi

Orientacyjna liczba Uczestników - od 15 do 22. Każdy uczestnik otrzymuje informator wyjazdowy ułatwiający przygotowanie się do wycieczki. Należy posiadać paszport ważny minimum 6 miesięcy od daty powrotu z przynajmniej 2 pełnymi wolnymi stronami oznaczonymi, jako strony na wiza. Paszport nie może mieć jakichkolwiek śladów pobytu w Izraelu. Paszport wraz z dokumentacją musi być złożony do biura ok. 60 dni przed wyjazdem. W Arabii Saudyjskiej obowiązuje wiele norm obyczajowych, które bezwzględnie należy przestrzegać. Posiadanie jakiegokolwiek alkoholu na terenie kraju jest surowo zabronione. Kolejność zwiedzania może ulec zmianie..

O wycieczce

To niesamowita wiadomość – będziemy mogli wjechać jako turyści do jednego z najmniej dostępnych krajów dla turystyki. Obyczajowe średniowiecze, tradycja, ale też nowoczesność, bogactwo, pustynne krajobrazy – to wszystko czekało na nas i w końcu stało się, możemy przekonać się na własne oczy jak wygląda Arabia Saudyjska. Najpierw poznamy stolicę królestwa - Rijad, w którym będziemy mieli okazję podziwiać przepiękne pałace o niesamowitej historii, jak również zachwycić się ultranowoczesnością tego miasta. Odwiedzimy również pustynne Al-Dżauf i Dżeddę nad Morzem Czerwonym. Najładniejsze meczety, ciekawe miasta, godne podziwu walory natury – to wszystko znajduje się na tej surowej, ale obecnie jakże bogatej ziemi. Wycieczka ma charakter luksusowy – jesteśmy dobrze karmieni, wożeni klimatyzowanymi busami i śpimy w bardzo dobrych hotelach. Jak wygląda Arabia Saudyjska? To dla nas bardzo interesujące, a mieszkańcy Arabii są z pewnością ciekawi pierwszych w historii turystów. Bądźmy pierwsi, którzy zwiedzają królestwo.




KENIA TANZANIA

OPCJONALNIE - WYPOCZYNEK
NA ZANZIBARZE

11 DNI LUB 16 DNI

GŁÓWNE ATRAKCJE

- Safari w Parku Narodowym Serengeti
- Zjazd do krateru Ngorongoro
- Jeziora Nakuru i Naivasha
- Park Narodowy Tarangire
- Spotkania z Masajami
- Piękne tereny górskich okolic Kenii
- Białe plaże i kultura Zanzibaru



Fot. Eric Lafforgue



Liczba odwiedzanych parków narodowych: 6
Powierzchnia Parku Narodowego Serengeti: 14 750 km²

PROGRAM WYCIECZKI

Dzień 1

WYLOT Z WARSZAWY

Zbiórka na lotnisku Chopina w Warszawie i spotkanie z polskim pilotem. Szczegółowa informacja o zbiorce i godzinie odlotu jest podana w Informatorze Przedwyjazdowym, który otrzymuje każdy uczestnik wycieczki. Przełot z przesiadką do Nairobi. Wieczorem przylot do stolicy Kenii. Nocleg w Nairobi (ewentualnie jest możliwy nocny przelot do Nairobi i przylot rano drugiego dnia).

Dzień 2

GÓRY KENII

Wyjazd z miasta na północ w rejon górzystych obszarów. Przejazd przez rolnicze tereny zamieszkałe głównie przez plemię Kikuju, które swe pola zwą szambami. Wjazd do jednego z górskich parków. Będzie to Park Narodowy Mt. Kenya (Mt. Kenya, 5199 m n.p.m. najwyższa góra kraju) lub ciekawy górski Park Narodowy Aberdare. Nocleg w "lodge" (ładnie położone i luksusowe ośrodki noclegowe używane przez turystów podczas safari).

Dzień 3

PODRÓŻ NAD JEZIORO NAKURU

Obserwacja zwierzyny w parku narodowym i podziwianie pięknej, górskiej scenarii. Wprost z werandy możemy podziwiać pojawiające się często w tym miejscu dzikie zwierzęta. Ruszamy w dalszą drogę afrykańskimi drogami. Jeśli pogoda pozwoli, szansa ujrzenia wierzchołków Mt. Kenya. Uroczyste przekroczenie równika (dla tych, którzy pierwszy raz robią to drogą

Terminy:

27.01 – 06.02(11.02).2019
11.08 – 21.08(26.08).2019
05.10 – 15.10(20.10).2019
25.01 – 04.02(09.02).2020

Możliwe inne terminy na zamówienie.

lądową, przykra konieczność – tradycyjny chrzest równikowy). Postój przy Wodospadach Thompsona. Wieczorem lub późnym popołudniem dojazd w rejon Jeziora Nakuru i nocleg w „lodge”.

Dzień 4

PARK NARODOWY NAKURU I JEZIORO NAIVASHA

Rano safari w Parku Narodowym Nakuru. Jezioro Nakuru to nie tylko słynne siedlisko tysięcy flamingów, które ze względu na wahania poziomu wody nie zawsze tu przebywają. Nakuru daje przedsmak czekającego nas safari w większych parkach. Można tam stosunkowo łatwo spotkać nosorożce, szereg gatunków antylop, a przy odrobinie szczęścia lwy i lamparty. Przejazd nad jezioro Naivasha, mieszkała tu Joy Adamson, obrończyni praw zwierząt znana z książki i filmu „Elza z afrykańskiego buszu”. Podziwiamy urok i scenię kolejnego kenijskiego jeziora. Przejazd do Nairobi i nocleg.

Dzień 5

NAIROBI I DROGA DO TANZANII

Zwiedzanie oryginalnego domu Karen Blixen, autorki „Pożegnania z Afry-



Fot. Joanna Szrajber

*Celem każdego dobrego safari musi być Park Narodowy Serengeti. Znaleźliśmy się w takiej scenarii...
Wjechaliśmy dosłownie w stado składające się z dziesiątek tysięcy gnu i zebra.*



Fot. Jacek Torbicz

Żeby zrobić takie zdjęcie, warto mieć obiektyw o dużej ogniskowej. Ci z najlepszymi obiektywami mogą sfotografować żyrafie rzęsy. Na zdjęciu żyrafa masajska, bardzo popularna w Serengeti.

ką”. Położony niegdyś na wsi dom dzisiaj znajduje się na obrzeżach miasta. Następnie krótki objazd Nairobi – dzielnica biznesu i biedniejsze, typowo afrykańskie przedmieścia. Wyjazd mikrobusem do Tanzanii, w przypadku dobrej widoczności już z daleka zobaczymy zarys najwyższego szczytu Afryki, Kilimandżaro. Sprawne przekroczenie granicy i dojazd do Aruszy, tanzańskiego miasta leżącego u podnóża wulkanu Mt. Meru. Widzimy, jak zmienia się krajobraz sawanny, tu i ówdzie pojawiają się wsie złożone z okrągłych chattek. Przygotowanie do kolejnego safari i ostatnie zakupy przed wyjazdem „w dzicz” i nocleg w Aruszy.

Dzień 6

PARK NARODOWY TARANGIRE

Podróż w kierunku Parku Narodowego Tarangire. W tym położonym nad rzeką parku spotkacie ogromne stada słoni, z których słynie to miejsce. Przy wodopoju można czasem spotkać na raz wiele gatunków innych ssaków. Wrażenie zrobi piękna sceneria parku przez który przepływa rzeka Tarangire. Podróż do targowej miejscowości Mto-wa-Mbu, która jest położona nad Jeziorem Manyara – kolejnym jeziorem leżącym w Dolinie Ryftowej. Nocleg w motelu popularnym wśród uczestników safari.

Dzień 7

PARK NARODOWY SERENGETI

Podróż samochodami terenowymi w kierunku Parku Narodowego Serengeti. Wspinamy się zboczami Doliny Ryftowej, po drodze przystajemy, by sfotografować kilkusetletnie baobaby. Trasa biegnie pięknymi terenami Obszaru Chronionego Ngorongoro. Przejazd przez piękne, masajskie tereny w rejon wąwozu Olduvai. To właśnie tutaj dokonano niezwykłych znalezisk związanych z praczłowiekiem, które zmieniły pogląd nauki na nasze pochodzenie. Po drodze przystajemy w jednej z masajskich wioski (opłata dla wodza za wejście i fotografowanie nie jest ujęta w cenie wycieczki). Choć turyści są częstymi gośćmi w tych wioskach, Masajowie w zadziwiający sposób potrafili utrzymać tradycyjny styl życia. Mieszkają w skromnych domach przenosząc się co kilka lat, a ich bogactwo i pasję stanowi bydło. Wjazd na olbrzymie sawanny Parku Narodowego Serengeti. Podglądanie scen znanych z przyrodniczych filmów. Poszukiwanie stad antylopy gnu, próba sfotografowania lwa lub geparda. Nocleg w stałych namiotach (namioty wyposażone m.in. w łóżka) w Serengeti. Nocleg w bezpośrednim sąsiedztwie natury pozostaje na zawsze w pamięci i jest pięknym przeżyciem.

Dzień 8

PARK NARODOWY SERENGETI

O wschodzie słońca wyruszamy ponownie, by tropić dzikie zwierzęta zamieszkujące Serengeti. Próbujemy dostrzec drapieżniki i inne trudniejsze do obserwacji zwierzęta. Safari przypomina emocjonującą grę, nigdy nie



Zanzibar. Rybacy poruszają się tu wciąż tradycyjnymi, żaglowymi łódkami. Bardzo romantyczny widok.

wiemy jakie zwierzęta uda nam się dostrzec i jakich scen będziemy świadkami. Planujemy safari poranne oraz popołudniowe. Nie wykluczamy jednak dłuższej całodennej wyprawy – ostateczną decyzję podejmuje pilot Prestige Tours w zależności od sytuacji związanej z aktualnym spodziewanym położeniem zwierzyny. Pogoń za rzadszymi gatunkami zwierząt w niezwykłej scenerii porośniętych trawą równin bywa fascynująca. Wieczorem wymiana wrażeń przy butelce miejscowego „konyagi”. Powrót na nocleg.

Dzień 9

KRATER NGORONGORO

Zjazd do krateru Ngorongoro, na którego dnie, sześćset metrów poniżej krawędzi, niczym w gigantycznej Arce Noego żyją niemal wszystkie gatunki zwierząt występujących w tej części Afryki. Ngorongoro jest wpisany na listę UNESCO i zaliczany do jednego z cudów natury. Safari na dnie krateru. Gwarantowana obserwacja słoni, wielu gatunków antylopy, bawołów i innych zwierząt. Także obserwacja lwów (w przypadku nie znalezienia lwa podczas wycieczki, pilot Prestige Tours funduje wszystkim uczestnikom przy naj-



Fot. Eric Lafforgue

Masajowie, jako jedyni ludzie, mają prawo mieszkać w Strefie Chronionej Ngorongoro. Każdy chce ich sfotografować i niestety wiedzą o tym... Cenią się.

bliższej okazji piwo „Serengeti”). Następnie podarujemy sobie nieco luksusu nocując w pięknym „lodge” zlokalizowanym na krawędzi krateru.

Dzień 10

KRATER NGORONGORO I TENGERU

Poranek na krawędzi Ngorongoro w pięknej scenerii. Droga powrotna do Aruszy. Opuszczamy z żalem afrykańskie wyżyny podążając w kierunku



Fot. Eric Lafforgue

Charakterystyczny taniec Masajów, podczas którego potrafią niewiarygodnie wysoko podskakiwać. Najsprawniejsi z nas doskakiwali najwyżej do połowy ich skoków.



Po udanym safari odpoczywamy na wschodnim wybrzeżu Zanzibaru. Wybieramy spokojny hotel przy samej plaży. Muzyką, którą najczęściej tu słyszymy jest szum palm i daleki huk fal rozbijających się o barierę raf koralowych.



Fot. Jacek Torbicz

Takimi samochodami (toyota landcruiser) jeździmy w Tanzanii. Każdy ma gwarantowane miejsce przy oknie, a poza tym można wygodnie fotografować z otwieranego dachu. Raj dla miłośników zdjęć.

cywilizacji. Krótka wycieczka do wsi Tengeru, gdzie znajduje się zadziwiające miejsce świadczące o naszej skomplikowanej historii - największy polski cmentarz w Afryce. Właśnie tutaj Anglicy ewakuowali polskich zesłańców, którym udało się uciec z Syberii z armią Andersa. Dojazd w rejon Kilimandżaro, które jest jednak często zasłonięte przez chmury. Wylot z lotniska Kilimanjaro Airport.

Dzień 11

PRZYLOT DO WARSZAWY

Powrót do Warszawy na lotnisko Chopina.

PRZEDŁUŻENIE O WYPOCZYNEK NA ZANZIBARZE

Dzień 10

ARUSZA

Nocleg w hotelu w Aruszy.

Dzień 11

ZANZIBAR

Przejazd na lotnisko i wylot na Zanzibar – z samolotu (lub wcześniej z ziemi) okazja do ujrzania w pełnej krasie szczytu Kilimandżaro Zanzibar to należąca obecnie do Tanzanii wyspa na Oceanie Indyjskim słynna z upraw korzennych, rafy koralowej i bogatej historii. Plaże Zanzibaru z białym, niczym śnieg, koralowym piaskiem nie mają sobie równych. Przejazd na przeciwny brzeg wyspy. Nocleg w hotelu przy plaży.

Dni 12-13 -14

ZANZIBAR

Wypoczynek na Zanzibarze: plażowanie, kąpiele w lagunie, podglądanie leniwego życia mieszkających nadbrzeżnych wiosek. Słuchanie dobiegających z oddali odgłosów fal rozbijających się o barierę raf. Dla osób nie potrafiących usiedzieć na miejscu możliwość wykupienia wycieczek, np. zwie-

O wycieczce

Wyprawa jest prawdziwym rarytatem dla wszystkich kochających przyrodę. Wybraliśmy starannie najciekawsze miejsca Tanzanii i Kenii. Żaden park narodowy na świecie nie może równać się z Serengeti i Ngorongoro, jeśli chodzi o doznania związane z obserwacją dzikiej zwierzyny, ale nie ograniczamy się do tych miejsc. Podczas tego niezwykłego safari przewidziane są dobre i ciekawe noclegi – doświadczymy kolonialnego luksusu w „łodżach”, podróżniczego stylu safari, a dwie noce spędzimy w stałych namiotach w otoczeniu zadziwiającej przyrody Serengeti. Po aktywnym safari zbawienie dla organizmu przynosi kilka dni spędzonych na najbliższych na świecie plażach Zanzibaru – tym razem proponujemy to jako opcję. Każdy z proponowanych przez nas terminów to dobra do safari pora sucha, choć poszczególne miesiące różnią się od siebie, jeśli chodzi o temperatury oraz cykl wędrówek i procesów życiowych dzikich zwierząt. Wycieczkę tę od wielu lat prowadzą nasi doskonali piloci, kompetentni i sympatyczni znawcy Afryki.



Fot. Jacek Torbicz

Zanzibar jest miejscem bardzo fotogenicznym. Kobiety w barwnych strojach przed zachodem słońca wychodzą na spacer po plaży.

dzanie zabytkowego, unikatowego starego miasta Zanzibar, pobyt na plantacji przypraw, spacer po ostatnich zachowanych fragmentach pierwotnej dżungli, wyprawy nurkowe, pływanie z delfinami lub wędkowanie. Noclegi w hotelu przy plaży.

Dzień 15

WYLOT

Wyjazd z hotelu na lotnisko. Wylot z Zanzibaru z przesiadkami do Polski.

Dzień 16

PRZYLOT

Powrót do Warszawy na lotnisko Chopina.

Sprawdź aktualne ceny na www.egzotyka.tv

lub zadzwoń: tel. 12 633 0460

Uwaga: Niższe ceny gwarantuje tylko wczesna rezerwacja. Ceny wycieczek rosną wraz ze zbliżaniem się terminu wyjazdu.

ZNIŻKI:

4% ceny – dodatkowa zniżka dla Przyjaciół Biura (definicja Przyjaciela Biura jest zawarta w Uwagach o Podróżowaniu). Zniżki naliczane są od ceny podstawowej (poza pakietem dewizowym). Single bez dopłaty – w przypadku braku możliwości dokwaterowania i przy zapisie minimum 3 miesiące przed wycieczką. W związku z faktem, że wycieczki odbywają się regularnymi liniami lotniczymi (nie czarterowymi), najniższe ceny są dostępne wyłącznie w przypadku wczesnych zapisów.

Swiadczenia

Bilety lotnicze na całej trasie, opłaty i podatki lotniskowe, minimum 20kg bagażu nadawanego/os.; wszelkie koszty transportu (w Kenii minibusy, w Tanzanii samochody terenowe przystosowane do safari – otwierany dach do obserwacji, każdemu gwarantujemy miejsce przy oknie); codzienne śniadania oraz obiady i kolacje (łącznie 12 posiłków); noclegi (pokoje 2 –osobowe) w hotelach lub "lodge" 4* (wg oceny biura), 2 noce w stałych namiotach wyposażonych w łóżka, Zanzibar – hotel 4* (hotel Uroa Bay lub podobny) przy plaży; opłaty za wstępy do parków narodowych i rezerwatów oraz wszelkie inne opłaty administracyjne i zezwolenia; ubezpieczenie KL, NNW, bagaż; polski pilot (poza wypoczynkiem na Zanzibarze w przypadku grupy poniżej 9 osób).

Cena nie obejmuje

Ubezpieczenia od kosztów rezygnacji, ubezpieczenia od chorób przewlekłych, kosztów wiz wg aktualnej stawki płatnych na granicach, zwyczajowych napiwków, ewentualnego wejścia do gmachów Masajów, dopłaty do pok.1-os.

Uwagi

Orientacyjna liczba Uczestników - od 6 do 19. Każdy uczestnik otrzymuje informator wyjazdowy ułatwiający przygotowanie się do wycieczki. Obowiązkowe szczepienie przeciw żółtej febrze wpisane do żółtej książeczki (lub wpis o braku możliwości zaszczepienia), zalecane jest stosowanie środków antymalarycznych po konsultacji z lekarzem. Należy posiadać paszport ważny minimum dziewięć miesięcy od daty powrotu z przynajmniej dwoma zupełnie wolnymi stronami oznaczonymi, jako strony na wizy. Kolejność zwiedzania może ulec zmianie.



UGANDA RWANDA

13 DNI

GLÓWNE ATRAKCJE

- Obserwacja goryli górskich w Ugandzie
- Fascynująca sceneria „Gór Księżycowych”
- Safari i rejs w Parku Narodowym Królowej Elżbiety
- Spotkanie z Pigmejami w Semuliki
- Obserwacja szympanсів w Kibale
- Spotkania z miejscową ludnością
- Rejs po jeziorze Wiktorii i jeziorze Bunyoni



Fot. Krzysztof Szalkowski



Przeciętny wzrost Pigmeja: 145 cm
Liczebność stada goryli górskich w Lesie Bwindi: ok. 400

PROGRAM WYCIECZKI

Dzień 1

WYLOT

Zbiórka na lotnisku Chopina w Warszawie i spotkanie z polskim pilotem. Szczegółowa informacja o zbiórce i godzinie odlotu jest podana w Informatorze Przedwyjazdowym, który otrzymuje każdy uczestnik wycieczki. Wylot z przesiadką do Kampali, stolicy Ugandy. Przejazd do hotelu i nocleg.

Dzień 2

REJS PO JEZIORZE WIKTORII

Chłoniemy atmosferę gwarne go, afrykańskiego i wieloreligijnego miasta. Udajemy się nad leżące w dorzeczu Nilu Jezioro Wiktorii, znajdujemy się bezpośrednio nad największym jeziorem w Afryce. Rejs po jeziorze Wiktorii do jednej z wsi. Poznajemy realia życia mieszkańców i staramy się nieco zrelaksować i zaaklimatyzować się na Czarnym Łądzie. Wieczorem możli-

wość udziału w spektaklu prezentującym lokalne plemiona i tańce (poza ceną wycieczki). Powrót na nocleg.

Dzień 3

ŹRÓDŁA NILU

Całodzienna wycieczka do Jinja, miejsca wypływu Nilu z Jeziora Wikto-

Terminy:

24.01 – 05.02.2019
15.08 – 27.08.2019
07.11 – 19.11.2019
23.01 – 04.02.2020

Możliwe inne terminy na zamówienie.



Fot. Robert Nawrocki

Uganda i Rwanda to piękne, zielone kraje. Mnóstwo tu jezior i parków narodowych pełnych dzikiej zwierzyny. Na zdjęciu jezioro Bunyoni.



Fot. Jacek Torbicz

Widok z pokładu małego statku podczas rejsu Kazinga Channel. Widoczne na zdjęciu kormorany białoszyje ustawiają się przodem do popołudniowego słońca i rozkoszują się jego ciepłem. My też rozkoszowaliśmy się ciepłem na pokładzie małego statku.

rii. To niezwykle ważne miejsce na mapie geograficznej słynnych odkryć. Długa i fascynująca jest historia dotarcia do źródeł Nilu. Oglądamy też miasto Jinja, w którym można z trudem dostrzec relikty kolonialnego uroku. Następnie udajemy się, by ujrzeć przełomy Nilu Białego. Dla chętnych (dodatkowo płatne i tylko po wcześniejszym zamówieniu) duża dawka adrenaliny – rafting przełomami Nilu. W raftingu może wziąć udział każdy niezależnie od umiejętności pływania, choć udział ten wymaga pewnej odwagi. To znakomita okazja do poznania rzeki i jej pięknych przełomów. Dla pozostałych możliwość spędzenia czasu w sposób znacznie spokojniejszy, czyli podziwiania przełomu Nilu z brzegu. Powrót na nocleg.

Dzień 4

SZYMPANSY W PARKU NARODOWYM KIBALE

Wyjazd z miasta na zachód, w kierunku najpiękniejszych parków narodowych. Okazja do poznania ugandyjskiej prowincji, wjazd na coraz bardziej zielone tereny kraju, który już przez Brytyjczyków został nazwany „perłą Afryki”. Pieszna wycieczka ścieżką po pięknej, równikowej, górskiej dżungli. Podziwiamy wspaniałe otoczenie, ale przede wszystkim próbujemy zaobserwować szympansy, najmdirzejsze i najbliższe naszemu gatunkowi człekokształtne. Obserwacja szympanсів w naturalnym środowisku daje wiele radości. W Kibale lokalni przewodnicy pomogą też wytropić dla nas inne

gatunki naczelnych zamieszkujących las. Kolacja. Nocleg w lodży (w stałych namiotach) w otoczeniu przyrody. Tajemnicze odgłosy dżungli będą towarzyszyły nam aż do momentu zaśnięcia.

Dzień 5

PARK NARODOWY SEMULIKI

Przejazd do miejscowości Fort Portal w rejon potężnego masywu Ruwenzori (5109 m n.p.m.), drugiej góry Afryki. Sam szczyt rzadko wylania się zza chmur. Rejon Ruwenzori należy do najwilgotniejszych na świecie. W tym dniu odwiedzimy jeszcze „pałac” lokalnego króla. W Ugandzie przetrwał system lokalnych królestw, a ich władcy odbudowują swoją pozycję. Udajemy się do Parku Narodowego Semuliki, jedyne obszaru prawdziwie nizinnego lasu tropikalnego we wschodniej Afryce. Żyją tu charakterystyczne gatunki antylop, leśne bawoły i leśne słonie, gerezy, hipopotamy. Występują gorące źródła. Nocleg w lodży w pięknej dolinie, w otoczeniu przyrody.

Dzień 6

QUEEN ELISABETH NATIONAL PARK

Spacer w parku: obserwujemy ptaki, szukamy żyjących tu także szympansov, podpatrujemy słonie i bawoły, podziwiamy piękny wodospad,



Spacerujemy w okolicach jeziora Bunyoni w południowo – zachodnim zakątku Ugandy. Mieszkańcy są uśmiechnięci i przyjaźni, a małe dzieci chcą brać za rękę turystów i pomagać im na ścieżce.



Przykład pięknie urządzonej lodży, miejsca noclegu naszych grup. Położone w atrakcyjnych miejscach obiekty łączą elegancję i afrykański styl, efekty są często nadzwyczajne.

podziwiamy tryskające gejzery i rozkoszujemy się pięknem natury. Wielką ciekawostką będą odwiedziny wioski Pigmejów Bambuti, pierwotnych mieszkańców dżungli, żyjących nad brzegami rzeki. Przejazd do Parku Narodowego Królowej Elżbiety. Zwierzęta często podchodzą pod namiotowe łodze, w których będziemy nocować. Na kolację udajemy się przy świetle latarki i uważamy aby nie zderzyć się z hipopotamem w ciemności. Kolacja i nocleg.

Dzień 7

REJS KAZINGA CHANNEL

Rano safari w Parku Narodowym Królowej Elżbiety. W pięknej scenerii łątwo tu zaobserwować dziką zwierzynę, słonie, antylopy, żyrafy, a czasem nawet drapieżniki. W oddali króluje pasmo gór Ruwenzori. Lunch. Po południu rejs po pełnym hipopotamów Kazinga Channel łączącym Jezioro Edwarda i Jerzego. Park jest położony właśnie między tymi dwoma wielkimi jeziorami. Zaobserwujemy mnóstwo różnych gatunków ptaków, a także liczne krokodyle, słonie. Rejs to piękne przeżycie, które zbliży nas do niezwykłej, afrykańskiej przyrody. Kolacja. Nocleg.

Dzień 8

DROGA DO PARKU NARODOWEGO BWINDI

Tego dnia czeka nas długa wyprawa naszymi samochodami terenowymi. Ruszamy na południe, by dojechać w rejon Parku Bwindi, wpisane na światową listę dziedzictwa UNESCO. Po drodze zatrzymujemy się w najciekawszych punktach położonych na naszej trasie i miejscach rzadko odwiedzanych przez turystów. Trasa na tym odcinku jest niezwykle atrakcyjna, przy szczęściu będziemy mieli okazję podziwiać lwy wdrapujące się tu na drzewa. Droga wiedzie w górę i zmienia się krajobraz, zakręty, ściany skalne, bujna roślinność, wioski górskie i ścielące się mgły stwarzają niesamowitą scenerię. Kolacja i zakwaterowanie na terenie Parku Bwindi.

Dzień 9

OBSERWACJA GORYLI GÓRSKICH

Rano wyruszamy do Lasu Bwindi, jednego z najbogatszych ekosystemów w Afryce, gdzie wraz z przewodnikiem udajemy się na wyprawę w poszu-



Fot. Jacek Torbicz

Górzyste rejony Rwandy to idealne obszary dla uprawy znakomitej herbaty. Dobrze utrzymane plantacje tworzą malowniczy krajobraz.

kiwaniu goryli (dodatkowo płatne, nie ujęte w cenie wycieczki). Poruszamy się w mniejszych grupach, w dzikim terenie przez pokryte dżunglą góry. Każda z grup idzie do innego stada goryli, które wcześniej tropią rangersi. Uwaga, piesza wycieczka do goryli wymaga marszu po błotnistych i czasem stromych ścieżkach. Wymagana jest przeciętna kondycja i sprawność. Jednakże na miejscu możemy za niewielką opłatą zaangażować pomocnika, który poniesie nasz plecak, pomoże w trudniejszych, błotnistych miejscach. Sprawia to że taki trekking jest dostępny praktycznie dla każdego. Po spotkaniu z gorylami ruszamy znów na południe, by dojechać w rejon Jeziora Bunyoni położonego na samym południu kraju. Błękit jeziora pięknie kontrastuje z zielonymi, stromymi wzgórzami. Po dojeździe nad jezioro, można wykapać się w jego rzeźkiej wodzie i zrelaksować po podróży. Nocleg w okolicach Bunyoni.

Dzień 10

REJS PO JEZIORZE BUNYONI

Rejs po spokojnej toni jeziora usianego licznymi wysepkami, bardzo ma-



Fot. Robert Nawrocki

lowniczego. Obserwujemy życie mieszkańców. Zatrzymujemy się aby odwiedzić jedną z wiosek. Słuchamy historii o jeziorze i legend opowiadanych przez miejscowego przewodnika. Po tej pięknej wycieczce wodnej kierujemy się już samochodami do pobliskiej granicy z Rwandą. Przekraczamy granicę. Odsłaniają się kapitalne widoki na wulkany Wirunga, tworząc krajobraz niczym z bajki. Dojeżdżamy do miasteczka Ruhengeri położonego u stóp wulkanicznych gór. Dobre piwo w historycznym motelu Muhabura przywróci nam chęć życia po podróży. Nocleg w górskiej lodży w spektakularnej scenarii stożków wulkanicznych.

Dzień 11

VOLCANOES NATIONAL PARK

W tym dniu dla chętnych od wczesnego rana przewidziana jest półdniowa wycieczka (dodatkowo płatna) w pięknej, bajkowej scenarii gór Wirunga. Udajemy się do położonego w górach miejsca spoczynku Dian Fossey. Najpierw udajemy się przez pola kwitnącego rumianku, potem idziemy wśród paproci, mokradel, drzew pokrytych mchem przypominających straszne postaci z bajek. Powrót do lodży. Czas na masaż, szklankę piwa. Na pewno ktoś zajmie się wyczyszczeniem naszych zablokowanych butów i rozpali w kominku, byśmy mogli zagrzać się, gdy przyjdzie chłodny wieczór. Nocleg w lodży.

Dzień 12

KIGALI

Przejazd do Kigali. Stolica Rwandy dotknięta w latach dziewięćdziesiątych strasznym ludobójstwem, jest już bezpieczna i rozwija się bez przeszkód. Przystajemy w hotelu rozświetlonym przez film "Hotel Ruanda". Refleksyjna wizyta w Kigali Genocide Memorial Center, miejscu upamiętniającym masowe ludobójstwo, do którego doszło nie tak dawno temu. Spróbujemy zrozumieć, dlaczego świat w milczeniu przyglądał się tym makabrycznym



O wycieczce

Podczas tej wyprawy poznajemy różne oblicza Afryki. Odwiedzamy miejsca z dziurawymi drogami, biednymi wioskami i problemami nie do rozwiązania. Ale towarzyszą nam zawsze piękne krajobrazy, wspaniała przyroda i barwne ubrania, przyjaźni ludzie. Zajrzymy do pełnego zwierząt Parku Narodowego Królowej Elżbiety. Największą atrakcją jest obserwacja goryli górskich w Ugandzie. Spotkanie z gorylami w niezwyklej scenarii przypomina pobyt na innej planecie i spotkanie z obcą cywilizacją. Czekają nas natomiast poszukiwanie szympanсів w ich naturalnym środowisku. Pod względem przyrodniczym odwiedzane tereny należą do najpiękniejszych na świecie. Podróżowanie po prawdziwej Afryce to wspaniała przygoda, która wymaga jednak nieco cierpliwości i pewnej odporności psychicznej. Uganda i Rwanda stały się ostatnio krajami bezpiecznymi i przyjaznymi, a ta organizowana już przez nas od lat wyprawa pozostaje na długo w pamięci.



Fot. Jacek Torbicz

Oglądanie goryli w pięknej scenarii nie da się z niczym porównać. Dosłownie weszliśmy w stado zwierząt, obserwowaliśmy je, a one nie wykazywały zaniepokojenia. Duży samiec delikatnie otarł się o jednego z nas.

wydarzeniom. Przekonamy się jak pięknie człowiek potrafi starać się wybaczyć drugiemu człowiekowi największe zło. Hotel do naszej dyspozycji do czasu wyjazdu na lotnisko. Wieczorem przejazd na lotnisko i wylot do Polski z przesiadką.

Dzień 13

PRZYLOT DO POLSKI

Przylot do Warszawy.

Sprawdź aktualne ceny na www.egzotyka.tv

lub zadzwoń: tel. 12 633 0460

Uwaga: Niższe ceny gwarantuje tylko wczesna rezerwacja. Ceny wycieczek rosną wraz ze zbliżaniem się terminu wyjazdu.

ZNIŻKI:

4% ceny – dodatkowa zniżka dla Przyjaciół Biura (definicja Przyjaciela Biura jest zawarta w Uwagach o Podróżowaniu). Zniżki naliczane są od ceny podstawowej (poza pakietem dewizowym). Single bez dopłaty – w przypadku braku możliwości dokwaterowania i przy zapisie minimum 3 miesiące przed wycieczką. W związku z faktem, że wycieczki odbywają się regularnymi liniami lotniczymi (nie czarterowymi), najniższe ceny są dostępne wyłącznie w przypadku wczesnych zapisów.

Świadczenia

Bilety lotnicze na całej trasie, minimum 23kg bagażu nadawanego/os., wszelkie koszty transportu: samochody terenowe przystosowane do obserwacji zwierząt, przejazdy między lotniskami i hotelami, śniadania w hotelach, 1 lunch, 5 kolacji; noclegi w pokojach 2 osobowych, (hotele lub „lodże” 3* - 4* wg oceny biura), opłaty za wstępy do parków narodowych (poza pozwoleniem na goryle) i rezerwatów oraz wszelkie inne opłaty administracyjne, ubezpieczenie KL, NNW, bagaż; lokalni przewodnicy, polski pilot.

Cena nie obejmuje

Ubezpieczenia od kosztów rezygnacji, ubezpieczenia od chorób przewlekłych, kosztów wiz, zimnych napojów do posiłków, ewentualnej indywidualnej opłaty wylotowej, zwyczajowych napiwków, wycieczki na obserwację goryli wg aktualnych cen, dopłaty do pok. 1-osobowego.

Uwagi

Liczba Uczestników – od 6 do 16, program wraz z godzinami zbiórki i uwagi praktyczne każdy uczestnik otrzymuje ok. 2 tygodnie przed wyjazdem, obowiązkowe szczepienie przeciw żółtej febrze, zalecane jest stosowanie środków antymalarycznych, wyżywienie poza wymienionym w programie organizuje dla chętnych na bieżąco pilot. Decyzję o wzięciu udziału w obserwacji goryli górskich (lub rezygnacji z niej) należy podjąć w momencie zapisywania się na wycieczkę. Należy posiadać paszport ważny minimum 9 miesięcy od powrotu z przynajmniej 3 zupełnie wolnymi stronami oznaczonymi, jako strony na wize. Kolejność zwiedzania może ulec zmianie.



MALAWI TANZANIA

17 DNI

GŁÓWNE ATRAKCJE

- Wielkie jeziora – Malawi i Tanganika
- Przejazd kolonialnym pociągiem do Kigomy
- Safari w parkach narodowych – Niyka i Ruaha
- Obserwacja szympanсів w Gombe Stream National Park
- Spotkania z mieszkańcami Malawi
- Afrykańskie stolicy



Maksymalna głębokość jeziora Tanganika: 1435 m
Liczba gatunków ryb z rodziny pielęgnicowatych z Jeziorze Malawi: 700

PROGRAM WYCIECZKI

Dzień 1

WYLOT Z WARSZAWY

Zbiórka na lotnisku Chopina w Warszawie i spotkanie z polskim pilotem. Szczegółowa informacja o zbiórce i godzinie odlotu jest podana w Informatory Przedwyjazdowym, który otrzymuje każdy uczestnik wycieczki. Przelot z przesiadkami do Lilongwe, stolicy Malawi. Nocleg tranzytowy.

Dzień 2

LILONGWE

Przyłot do Lilongwe. Stolica Malawi to typowo afrykańskie i biedne miasto, w którym nie ma wielu atrakcji. Ciekawi są natomiast sami mieszkańcy, ciepłi i barwni ludzie. Szansa na pokaz tańców i bębnow połączony z kolacją, jeśli tego dnia artyści będą występować. Nocleg w hotelu w Lilongwe.

Dzień 3

JEZIORO MALAWI

Podróż w kierunku Jeziora Malawi, wielkiego afrykańskiego jeziora od którego kraj wziął swoją nazwę. Podczas panowania brytyjskiego jezioro nazywało się Nyasa, a kraj zwano Nyasalandem. Celem jest położona nad

jeziorem miejscowość Nkhata Bay. Czym bliżej jeziora, tym kraj robi się coraz bardziej zielony. Przystajemy w wioskach, na lokalnych targowiskach, a egzotyka aż bije w oczy. Dojazd na nocleg wieczorem.

Dzień 4

JEZIORO MALAWI

Pobył w Nkhata Bay. Okazja, by wykąpać się w jeziorze, co jest tu zupełnie bezpieczne. Wspaniała czysta i ciepła woda, piasek, malownicza sceneria – to atuty tego miejsca. Niesamowite jest nurkowanie w jeziorze, pełno tu ko-

Terminy:
24.10 – 09.11.2019
13.02 – 29.02.2020
Możliwe inne terminy na zamówienie.



Fot. Jacek Torbicz

Park Narodowy Niyka. Wcześniej rano wyszliśmy z naszych przytulnych domków ogrzewanych kominkiem. Poranek był bardzo zimny, nic dziwnego na wysokości znacznie przekraczającej 2 tysiące metrów n.p.m.. Oczom naszym ukazało się mnóstwo elandów, największych z antylop. Elandy widziałem wcześniej w innych miejscach, ale nigdy nie w takiej ilości.



Fot. Jacek Torbicz

Brzegi jeziora Malawi. Jezioro jest tak duże, że nie widać drugiego brzegu. Obfitość niewielkich ryb zapewnia przetrwanie nadbrzeżnym wioskom. W Malawi wielokrotnie kapaliśmy się i nurkowaliśmy, Woda jest czysta, a przez maskę widać mnóstwo kolorowych rybek.

lorowych ryb, nic dziwnego, z Malawi pochodzi wiele rybek akwariowych hodowanych na całym świecie. Spotkamy się też z dobrą, świeżą kuchnią, tu nie używa się konserwantów. Kolejny nocleg nad jeziorem.

Dzień 5

PARK NARODOWY NYIKA

Dalsza podróż na północ. Wjeżdżamy w góry, krajobraz staje się jeszcze piękniejszy. Wjazd do Parku Narodowego Nyika, który obejmuje rozległe, wyżynne tereny. Zobaczymy tu liczne antylopy z największą z nich, czyli elandem. W parku mieszka też wiele lampartów, jednak dosyć trudno dostrzec je w gęstwinie drzew. Wieczorem w Nyika robi się zimno, ale pilot Prestige Tours z pewnością zadba, by na noc napalono w kominku. Nocleg w domkach na terenie parku.

Dzień 6

PARK NARODOWY NYIKA

Safari z lokalnym przewodnikiem. Mamy okazję przejść się też na piechotę w cudnej scenerii. Spacer ten może być ucztą dla osób kochających fotografowanie. Zjazd nad Jezioro Malawi i ponowna okazja do kąpieli w ciepłym jeziorze. Nocleg nad Malawi.

Dzień 7

LIVINGSTONIA

Wycieczka karkołomną drogą do osady Livingstonia. Osada została założona w XIX wieku przez misjonarzy i nazwana na cześć Davida Livingstone'a. Planowano tu dobre szkoły, szpitale, a nawet uniwersytet. Trafnie wybrano położenie – osada leży wysoko i panuje tu rześki, zdrowy klimat. Wiele projektów udało się zrealizować. Zwiedzimy niewielkie muzeum i samą osadę, poznamy jej mieszkańców. Po południu powrót do hotelu.

Dzień 8

PODRÓŻ DO TANZANII

Początkowo trasa wiedzie wzdłuż jeziora. Przystajemy w bardzo egzotycznej miejscowości Karonga. W końcu opuszczamy na dobre Nyasę i przekraczamy granicę Tanzanii. Wjeżdżamy na południowe rubieże tego wielkiego kraju, w rejony, gdzie turyści nie trafiają często. Nocleg w mieście Mbeya.

Dzień 9

MBEYA - RUAHA

Poranek w Mbeya – to bardzo przyjemne miasto leżące na wyżynie u podnóża gór. Rejon ten Brytyjczycy nazywali „Afrykańską Szkocją”. Wyjazd do Parku Narodowego Ruaha. Podczas drogi widzimy ogromne przestrzzenie. Od czasu do czasu widać dzikie zwierzęta. Dojazd do parku i nocleg w obozowisku.

Dzień 10

PARK NARODOWY RUAHA

Safari w Parku Narodowym Ruaha. To wyjątkowo piękne miejsce. Przez Ruahę przepływa rzeka, w której często można zobaczyć kąpiące się słonie. W parku tropimy lwy, lamparty, hieny i inne zwierzęta. Łatwo zobaczyć hipopotamy, żyrafy i wiele ciekawych antylop. Nocleg w obozowisku.



Fot. Jacek Torbicz

Jezioro Tanganika – drugie co do głębokości jezioro świata. Zgodnie stwierdziliśmy, że urodą dorównuje, a nawet przewyższa swojego słynnego krewniaka – syberyjski Bajkał.

Dzień 11

DODOMA

Pokonując kolejne kilometry dojeżdżamy do Dodomy, oficjalnej stolicy kraju, siedziby parlamentu i partii rządzącej. Z ciekawszych budowli zobaczymy meczet ufundowany przez libijskiego dyktatora – Kadafiego. Nocleg w Dodomie.

Dzień 12

PODRÓŻ POCIĄGIEM

Dodoma została założona przez Niemców i była ważnym punktem tranzytowym podczas budowy kolei centralnej. Działająca wciąż linia kolejowa



Tanzania – dzieci żegnają grupę Prestige Tours, która postanowiła wyposażyć lokalną szkołę w sprzęt sportowy. Regularnie wspieramy wiele szkół w Afryce.

GLOBALTICA

gdynia ▶ world ▶ cultures ▶ festival

17-21/●7/2●19 GDYNIA, PARK KOLIBKI

ODKRYJ ŚWIAT
NAD BAŁTYKIEM!

- ARTYŚCI Z RÓŻNYCH STRON ŚWIATA ●
- AFRYKA ● AZJA ● AMERYKA PŁD. I PŁN. ●
- EUROPA ● AUSTRALIA I OCEANIA ●
- KONCERTY ● WARSZTATY ●
- WYSTAWY ● POKAZY FILMOWE ●
- AKTYWNOŚCI DLA DZIECI ●
- CAMPING ●





Fot. Jacek Torbicz

Podczas długiej, kolejowej podróży z Dodomy nad Jezioro Tanganika pociąg często się zatrzymuje. Przychodzi wtedy masa sprzedawców i głód nikomu nie grozi.

jest unikatem w Afryce. I właśnie w tym dniu rozpoczniemy podróż pociągiem. Wagony pamiętają czasy kolonialne i choć są zniszczone, podróż ma wyjątkowo romantyczny posmak. Z wolno jadącego pociągu łatwo fotografować, na przystankach miejscowa ludność rozkłada barwne targowiska, głodny się naje, a spragniony napije. Nocleg w pociągu (miejsca do leżenia w przedziałach)

Dzień 13

JEZIORO TANGANIKA

Dojazd nad Jezioro Tanganika, najdłuższe słodkowodne jezioro świata. Żyje tu mnóstwo gatunków endemicznych ryb, jezioro było odcięte od innych zbiorników i ewolucja przebiegła odmiennie. Tanganika to jezioro najwyższej urody, strome klify zanurzają się w lazurowej wodzie. Planujemy zobaczyć pobliskie Ujiji nad Jezioro Tanganika. To właśnie tutaj w 1871 r. miało miejsce wielokrotnie opisywane spotkanie dwóch wielkich podróżników, Stanleya i Livingstone'a. Na miejscu zwiedzimy niewielkie muzeum. Jeszcze pod koniec XIX wieku okolice Jeziora Tanganika były zupełnie nieznanymi dla Europejczyków. Nocujemy w miejscowości Kigoma położonej nad Jezioro Tanganika.

Dzień 14

SZYMPANSY W GOMBE

Pobyt nad Jezioro Tanganika i czas wolny. Dla chętnych fakultatywna wycieczka do pobliskiego Gombe Stream National Park. Miejsce to nie tylko znane jest z pięknej roślinności, uroczych dolin i brzegów nad Tanganiką. Żyją tu liczne naczelnne, a Gombe jest ostoją żyjących dziko szympanсів. Obserwacja szympanсів w tej scenarii to wyjątkowe przeżycie. Powrót na nocleg.

O wycieczce

Tę trasę przejechaliśmy po raz pierwszy w 2016 roku i zakochaliśmy się w tej części Afryki. Piękni, choć biedni ludzie, wspaniała przyroda, mało turystów, bezpieczeństwo, wielka egzotyka – tego doświadczaliśmy podczas naszej podróży. Podróżując pokolonialnym pociągiem odbyliśmy podróż w czasie, wykopaliliśmy się w ciepłym jeziorze Malawi, trafiliśmy w ciekawe miejsca. Zachęcamy, by pojechać z nami ponownie w taką podróż.

Choć wyprawa jest dosyć intensywna, są momenty przeznaczone na kąpiele, relaks i odpoczynek. Dni nie polegają wyłącznie na długich przejazdach po wertepach, choć oczywiście i taki się zdarzają. Zdziwicie się czasem, w jak dobrych warunkach przyjdzie nam nocować, nie spodziewajcie się, że znaleźliśmy takie miejsca w rzadko odwiedzanych częściach Afryki. Z czystym sumieniem wpisujemy tą trasę w „najciekawsze miejsca świata”.



Fot. Jacek Torbicz

W Parku Narodowym Nyika antylopy ustawiły się nam dokładnie na tle zachodzącego słońca.

Dzień 15

LOT DO DAR ES SALAAM

Przejazd na lotnisko i wylot do Dar es Salaam, największego miasta i portu w Tanzanii. Jedziemy do hotelu położonego za miastem nad oceanem i tam nocujemy.

Dzień 16

WYPOCZYNEK NAD OCEANEM

Czas na plażę nad oceanem, możliwość kąpieli i relaksu. Wieczorem wylot do Warszawy.

Dzień 17

PRZYLOT DO WARSZAWY

Powrót do Warszawy na lotnisko Chopina.

Sprawdź aktualne ceny na www.egzotyka.tv

lub zadzwoń: tel. 12 633 0460

Uwaga: Niższe ceny gwarantuje tylko wczesna rezerwacja. Ceny wycieczek rosną wraz ze zbliżaniem się terminu wyjazdu.

ZNIŻKI:

4% ceny – dodatkowa zniżka dla Przyjaciół Biura (definicja Przyjaciela Biura jest zawarta w Uwagach o Podróżowaniu). Zniżki naliczane są do ceny podstawowej (poza pakietem dewizowym). Single bez dopłaty – w przypadku braku możliwości dokwaterowania i przy zapisie minimum 3 miesiące przed wycieczką. W związku z faktem, że wycieczki odbywają się regularnymi liniami lotniczymi (nie czarterowymi), najniższe ceny są dostępne wyłącznie w przypadku wczesnych zapisów.

Świadczenia

Bilety lotnicze na całej trasie, minimum 20kg bagażu nadawanego/os.; wszelkie koszty transportu; codzienne śniadania, kolacje (łącznie 5); noclegi (pokoje 2-osobowe) w hotelach lub "lodge" 3* (wg ceny biura), Dar es Salaam – 4*, 2 noce w namiotach wyposażonych w materace; opłaty za wstępy do parków narodowych i rezerwatów oraz wszelkie inne opłaty administracyjne i zezwolenia; ubezpieczenie KL, NNW, bagaż; polski pilot.

Cena nie obejmuje

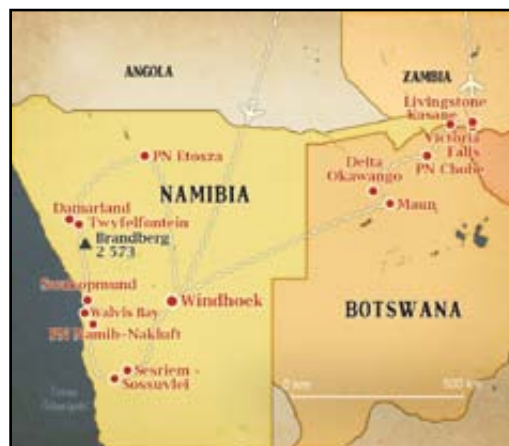
Ubezpieczenia od kosztów rezygnacji, ubezpieczenia od chorób przewlekłych, kosztów wiz wg aktualnej stawki, zwyczajowych napiwków, dopłaty do pok.1-os.

Uwagi

Orientacyjna liczba Uczestników - od 6 do 14. Każdy Uczestnik otrzymuje informator wyjazdowy ułatwiający przygotowanie się do wycieczki. Obowiązkowe szczepienie przeciw żółtej febrze wpisane do żółtej książeczki (lub wpis o braku możliwości zaszczepienia), zalecane jest stosowanie środków antymalararycznych po konsultacji z lekarzem. Należy posiadać paszport ważny minimum dziewięć miesięcy od daty powrotu z przynajmniej dwoma zupełnie wolnymi stronami oznaczonymi, jako strony na wize. Paszport wraz z dokumentacją wizową należy złożyć do biura ok. 30 dni przed wyjazdem. Kolejność zwiedzania może ulec zmianie.



NAMIBIA BOTSWANA ZIMBABWE ZAMBIA



18 DNI

GŁÓWNE ATRAKCJE

- *Niesamowite Wodospady Wiktorii*
- *Cud przyrodniczy Deltę Okavango*
- *Malownicze wydmy Pustyni Namib*
- *Rysunki naskalne w Namibii*
- *Rafting na Zambezi – opcja dla odważnych*
- *Piękne parki narodowe - Chobe i Etosza*

Wysokość największych wydm w Namibii: 300 m
Szerokość Wodospadów Wiktorii: 1700 m

PROGRAM WYCIECZKI

Dzień 1

WYLOT

Zbiórka na lotnisku Chopina w Warszawie i spotkanie z polskim pilotem. Szczegółowa informacja o zbiórce i godzinie odlotu jest podana w programie, który otrzymuje każdy uczestnik wycieczki. Wylot do stolicy Namibii - Windhoek.

Dzień 2

PUSTYNIA NAMIB

Przyłot do Windhoek, stolicy Namibii. Wprost z lotniska ruszamy w głąb kraju. Tuż za miastem za oknami roztacza się suchy i dziki krajobraz. Celem jest osada Sesriem leżąca w sercu pustyni Namib. To jedno z najsuchszych miejsc na ziemi, a krajobrazy należą do najstarszych na naszej planecie. Wycieczka do Sossuvlei na pustynię Namib. Wjeżdżamy w piękną scenę najwyższych wydm świata. Spacerując po wydmach fotografujemy otoczenie. Zdjęcia z Sossuvlei znajdują się na wielu folderach promujących Namibię. Gdy wdrapiemy się na jedną z wydm, naszym oczom odsłoni się pustynia w pełnej krasie. Oglądamy też niewielki, ale malowniczy kanion. W tym dniu mamy szansę zobaczyć żyjące tu antylopy springbok i strusia. Nocleg w Sesriem lub okolicy.

Dzień 3

WYBRZEŻE NAMIBII

Kontynuujemy podróż zmierzając malowniczą drogą w stronę wybrzeża



Fot. Robert Nawrocki

Pustynia Namib w okolicach Swakopmund. Z pozoru martwa pustynia kryje w sobie życie. Przewodnik na naszych oczach gołymi rękami złapał pod piaskiem węża, a także pokazał pustynnego kameleona, który zamiast czekać bez ruchu na zdobycz, goni bezskrzydłe owady.

Terminy:

09.08 – 26.08.2019
02.11 – 19.11.2019

Możliwe inne terminy na zamówienie.

Atlantyku. Wjazd na obszar Parku Narodowego Namib-Nakluft. Mijamy rzekę Kuiseb, która wyrzeźbiła kanion, dojeżdżamy do portu Walvis Bay. Ten naturalny port od wieków przyciągał żeglarzy. Na pobliskich płytkich wodach okresowo żerują flamingi i pelikany. Na twarzach czujemy zimny powiew. Ocean na skutek prądu płynącego wzdłuż wybrzeży Namibii jest zimny i wybrzeże często jest spowite mgłami. Celem dzisiejszego dnia jest miasto Swakopmund i tam przewidziany jest nocleg.

Dzień 4

SWAKOPMUND LUB WYCIECZKA DO PLEMION HIMBA

Pobył w Swakopmund. Niemiecka architektura i zwyczaje na tych niegościnnych, afrykańskich wybrzeżach sprawiają nieco surrealistyczne wrażenie. W miejscowości można pospacerować po rozległych plażach, a odporni na zimną wodę mogą zanurzyć się w wodach oceanu. Dla chętnych całodzienna wycieczka lotnicza (poza ceną, cena zależy od rodzaju wycieczki i liczby Uczestników) małymi samolotami na północ Namibii w stronę granicy z Angolą. W północnej części kraju mieszka plemię Himba. Plemię niestety uległo komercjalizacji, niemniej niektórzy z nich wciąż



Nad Deltą Okavango latamy małymi cessenami lecąc nisko nad ziemią. Sam lot jest już atrakcją, z samolotu widzimy słonie, bawoły, a nawet inne zwierzęta.



Fot. Jacek Torbicz

Pięknym przeżyciem jest wodne safari w Parku Narodowym Chobe (Botswana). Płynąc rzeką Chobe fotografujemy zwierzęta schodzące do wodopoju.

mieszkają w małych chatkach, chodzą niemal nago, a swe ciała pokrywają ochrą. Na miejscu przewidziany jest dobry lunch. Osoby, które nie biorą udziału w wycieczce lotniczej dysponują wolnym czasem w Swakopmund lub mają inne możliwości wycieczek - wycieczka z przewodnikiem na pustynię, rajd na quadach (szczegóły w Informatorze Przedwyjazdowym). Nocleg w Swakopmund.

Dzień 5

BRANDBERG MOUNTAIN

Rano wyjazd z miasta. Przejazd do regionu Damaraland, północno – zachodniej części Pustyni Namib. Podróż w rejon Brandberg Mountain (2573 m n.p.m.), najwyższej góry kraju. Przejeżdżamy przez obszary zamieszkałe przez ludzi Herero, którzy jako niepokorni padli ofiarą niemieckiego ludobójstwa, stało się to już w XIX wieku, gdy Niemcy intensywnie kolonizowali kraj. Okolice są słynne z prehistorycznych rysunków naskalnych. Nocleg w łodzi w regionie Damaraland.

Dzień 6

RYŚUNKI NASKALNE TWYFELFONTEIN

Podziwianie rysunków naskalnych sprzed tysięcy lat. Wzruszające jest podziwianie prac artystycznych naszych przodków. Najsłynniejsze z rysunków znajdują się w Twyfelfontein i są wpisane na listę UNESCO. Znajdują się też tutaj święte miejsca Buszmenów, pierwotnych gospodarzy tych ziem. W okolicy żyją słonie i bardzo rzadkie czarne nosorożce, które jednak trudno spotkać. Przejazd na północ do Parku Narodowego Etosza. Kolacja i nocleg w okolicach parku.

Dzień 7

PARK NARODOWY ETOSZA

Safari i okazja do fotografowania dzikiej zwierzyny w Parku Narodowym Etosza. To najsłynniejszy park Namibii, choć naszym zdaniem nie może się równać z najsłynniejszymi parkami Tanzanii lub Kenii. Niemniej mamy wspaniałą okazję do obserwacji zwierzyny. Występują w nim wszystkie zwierzęta tzw. „Wielkiej Piątki”. Centralną część parku stanowi rozległe solnisko, które w porze deszczowej zmienia się w jezioro opanowane przez flamingi. Fotografowanie i „pogoń” za różnymi gatunkami zwierząt. Kolacja i nocleg w okolicach Etoszy.

Dzień 8

WINDHOEK

Żegnamy się z Etoszą. Dalsza podróż przebiega przez wielkie równiny. Podczas postojów zorganizujemy sobie piknik na świeżym powietrzu. Po dojeździe do Windhoek zaczynamy zwiedzanie. Uporządkowane centrum i schludne budynki nie sprawiają wrażenia typowego, afrykańskiego miasta. Ciekawostką są eksponowane tu meteoryty, które niegdyś spadły w okolicy. Mamy czas, by nieco zrelaksować się i przygotować do dalszej

drogi. Wieczorem kolacja w jednej z najsłynniejszych restauracji w kraju. Będziemy mieć możliwość spróbowania mięsa z krokodyla, strusia i w miarę możliwości z antylopy. Nocleg w hotelu w Windhoek.

Dzień 9

PODRÓŻ DO BOTSWANY

Podróż do Botswany. To będzie długi przejazd, który przeniesie nas do innego świata. Dotarcie do granicy z Botswaną, krainy słoni i wielkich przestrzeni. Podróż do miasta Maun, w miarę możliwości postoję na trasie. Mijana kraina należała do Buszmenów, którzy niestety już porzucili swój wędrowny tryb życia. Pod wieczór dojazd do Maun. Jest to bardzo dziwne miasto, które powstało na granicy znikającej w pustyni Delt Okavango. Maun jest bazą wypadową w rejon Delt i spotkamy tu podróżników z całego świata. Nocleg w Maun.

Dzień 10

DELTA OKAVANGO I LOT WIDOKOWY

Rozpoczyna się piękny dzień obcowania ze wspaniałą afrykańską przyrodą. Lot widokowy nad Deltą Okavango. Wielką atrakcją jest obserwowanie Delt z powietrza. Dopiero wtedy widzimy jej ogrom i mnogość dzikiej zwierzyny. Następnie udajemy się w głąb Delt, której wody biorą początek na wyżynach Angoli. To jedyna na świecie delta kończąca się nie w oceanie ale na pustyni. Płyniemy przez rozlewiska łodziami wydrążonymi z jednego pnia drzewa o nazwie mokoro. Brzegi porasta bogata roślinność, a z wody wystawiają swe lby hipopotamy, a słonie zaglądają nam prawie do naszych łodzi. Docieramy do obozowiska i udajemy się na popołudniowy spacer wśród pięknych krajobrazów i obserwujemy zwierzęta - żyrafy, antylopy. Podziwiamy bogactwo natury, widzimy mnóstwo ptaków, często udaje się podejść do większych zwierząt. Po dniach spędzonych na bardzo suchych obszarach nasze oczy raduje bujna zieleń i bogactwo fauny. Nocleg w namiotach w obozowisku w sercu Delt.

Dzień 11

DELTA OKAVANGO

Kolejny dzień w Delt Okavango przyniesie nam spokój i czas na cieszenie się fantastyczną przyrodą. Jeszcze przed śniadaniem wraz z lokalnym przewodnikiem ponownie próbujemy wytropić ciekawe zwierzęta, które licznie zamieszkują ten obszar. Trzeba jednak pamiętać, że nie jest to ogród zoologiczny i nigdy nie wiemy, jak będzie wyglądać nasze safari. Podróż samochodami terenowymi przystosowanymi do safari w kierunku Parku Narodowego Chobe. Nocleg w namiotach po drodze.

Dzień 12

KASANE

Dalsza podróż do Parku Narodowego Chobe. To teren pełen afrykańskich ssaków - żyją tu lwy, hieny, lamparty, słonie, zebry, likaony, różne gatun-



Fot. Robert Nawrocki

Wioski prawdziwych plemion Himba możemy zobaczyć zamawiając jednodniową wycieczkę lotniczą podczas pobytu w Swakopmund w Namibii. Lecimy wtedy aż pod granicę z Angolą.



Wodospady Wiktorii. Grupy Prestige Tours podziwiają je zarówno od strony Zambii, jak i Zimbabwe. Odważniejsi decydują się na skok na bungee z mostu przerzuconego nad Zambezi lub emocjonujący rafting.

ki antylop, gepardy. Jadąc wypatrujemy zwierzyny na równinach usianych akacjami. Po południu przejazd do miejscowości Kasane. To dziwne miasteczko – jego ulicami przechadzają się czasami słonie... Nocleg w Kasane lub w okolicy.

Dzień 13

PARK NARODOWY CHOBE I PODRÓŻ DO VICTORIA FALLS
Poranny rejs na rzece Chobe i okazja do zobaczenia niektórych z występujących tu zwierząt - hipopotamów, krokodyli, bawołów i kilkuset gatunków ptaków. Wyjazd w kierunku bliskiej granicy Zimbabwe i jej przekroczenie. Dojazd do miasta Victoria Falls, gdzie spotkamy się z typową, biedną Afryką. Nocleg w okolicy Victoria Falls.

Dzień 14

WODOSPADY WIKTORII

Podziwianie Wodospadów Wiktorii, które tworzy spadająca w stumetrową szczelinę rzeka Zambezi na szerokości 1700m. Wodospady Wiktorii, to niewątpliwie obok Iguazu najpiękniejsze wodospady świata. Podchodzimy do samej krawędzi spoglądając w potężną czeluść. To nie koniec atrakcji przewidzianych na ten dzień. Po odwiedzeniu bazaru z atrakcyjnymi pamiątkami przewidujemy rejs po rzece Zambezi. Z drinkiem w dłoni o zachodzie słońca będziemy podziwiać życie tej pięknej, afrykańskiej rzeki. Powrót na nocleg.

Dzień 15

RAFTING LUB SAFARI NA SŁONIACH

W tym dniu chętni mogą wziąć udział w emocjonującym raftingu na rzece Zambezi (tylko dla ludzi o mocnych nerwach i na własną odpowiedzialność – koszt raftingu podajemy w liście przedwyjazdowym). Udział w raftingu na Zambezi to mocne przeżycie w pięknej scenerii i polecamy je dzielnym mężczyznom i odważnym kobietom. Piszący te słowa szef biura z nostalgią wspomina emocjonujące wywrotki na rzece i dużą dawkę adrenaliny z tym związaną. Pozostali mogą kupować pamiątki lub wziąć udział w specyficznym safari (dodatkowo płatnym) na słoniach lub spacerze po buszu z lwami, co jest lokalną specjalnością. Pod wieczór przejazd do pobliskiej Zambii i tam nocleg.



Fot. Tadeusz Dutkiewicz

Para Przyjaciół Biura podczas tzw. spaceru z lwami w Zimbabwe. Przypniecie, że to musi być dziwne uczucie, obcowanie z lwami bez klatek i ogrodzeń...

O wycieczce

Podczas tej wycieczki odwiedzamy cztery kraje czarnego lądu. Pierwszy z nich to Namibia. Ten słoneczny kraj był niegdyś niemiecką kolonią, może dlatego sprawia wrażenie bardzo dobrze zorganizowanego i czystego. Następnie kierujemy się do Botswany, gdzie zwiedzamy Deltę Okavango. To niezwykle fenomen – duża rzeka znika w piaskach pustyni tworząc deltę – oazę życia dla afrykańskich zwierząt. Naszym ulubionym miejscem w Botswanie jest też Park Narodowy Chobe. Mnóstwo tu słoni, a safari rzeczne pozostaje długo w pamięci. Z kolei Zimbabwe i Zambia to „prawdziwa” Afryka, a Wodospady Wiktorii na granicy tych krajów trudno wprost opisać.



Przyjaciele Biura pozują na tle hipopotamów (Botswana). Chwilę później nie było już tak wesoło. Jeden z hipopotamów klapiąc szczęką zaczął gonić naszą łódź.

Dzień 16

WODOSPADY WIKTORII I LIVINGSTONE

Dzień spędzamy w Zambii. Oglądanie Wodospadów Wiktorii od strony Zambii, stąd widzimy je z jeszcze innej, ciekawej perspektywy. Czas na poznanie miasta Livingstone, nazwanego tak na cześć wielkiego szkockiego podróżnika. Mamy ostatnią możliwość zakupu pamiątek. Kolacja pożełna i nocleg.

Dzień 17

WYLOT

Przejazd na lotnisko. Wylot z przesiadkami do Europy.

Dzień 18

PRZYLOT DO POLSKI

Powrót do Warszawy na lotnisko Chopina.

Sprawdź aktualne ceny na www.egzotyka.tv

lub zadzwoń: tel. 12 633 0460

Uwaga: Niższe ceny gwarantuje tylko wczesna rezerwacja.

Ceny wycieczek rosną wraz ze zbliżaniem się terminu wyjazdu.

ZNIŻKI:

4% ceny – dodatkowa zniżka dla Przyjaciół Biura (definicja Przyjaciela Biura jest zawarta w Uwagach o Podróżowaniu). Zniżki naliczane są od ceny podstawowej (poza pakietem dewizowym). Single bez dopłaty – w przypadku braku możliwości dokwaterowania i przy zapisie minimum 3 miesiące przed wycieczką. W związku z faktem, że wycieczki odbywają się regularnymi liniami lotniczymi (nie czarterowymi), najniższe ceny są dostępne wyłącznie w przypadku wczesnych zapisów.

Swiadczenia

Bilety lotnicze wg programu, przelot małym samolotami w rejonie Okavango, wszelkie koszty transportu (minibusy lub samochody terenowe), wyżywienie (śniadania w hotelach; 6 pozostałych posiłków), noclegi (pokoje 2 - osobowe) hotele i „lodge” (ok. 3* - 4*), dwa noclegi w namiotach wyposażonych w materace, prześcieradła i koce (polowe toalety i prysznice do wspólnej dyspozycji), opłaty za wstępy do parków narodowych i rezerwatów oraz wszelkie inne opłaty administracyjne, ubezpieczenie KL, NNW, bagaż; opieka polskiego pilota na całej trasie.

CENA NIE OBEJMUJE

Ubezpieczenia od kosztów rezygnacji, ubezpieczenia od chorób przewlekłych, kosztów wiz i ich uzyskania wg aktualnych cen, wycieczek fakultatywnych wg programu, napojów do posiłków, zwyczajowych napiwków, dopłaty do pokoju 1-osobowego.

UWAGI

Liczebność grupy od 8 do 17 osób. Należy posiadać paszport ważny minimum pięć miesięcy od daty wyjazdu z przynajmniej 3 zupełnie wolnymi stronami oznaczonymi, jako strony na wize. Paszport wraz z odpowiednią dokumentacją wg wskazówek biura musi być złożony najpóźniej 35 dni przed wyjazdem. Zalecane jest stosowanie środków antymalarycznych (po konsultacji z lekarzem). Konieczne jest posiadanie żółtej książeczki z aktualnym wpisem szczepienia p. żółtej febrze lub o niemożności zaszczepienia się. Pozostałe informacje zostaną przekazane bezpośrednio uczestnikom wyprawy ok. 2 tyg. przed wyjazdem. Kolejność zwiedzania może ulec zmianie.



RPA • LESOTHO SUAZI MOZAMBIK

17 DNI

GLÓWNE ATRAKCJE

- Piękny Kapsztad i Przylądek Dobrej Nadziei
- Kraj Przylądkowy
- Lesotho – podniebne królestwo
- Przejazd Panorama Route – najpiękniejszą drogą RPA
- St. Lucia – estuarium rzeki na liście UNESCO
- Parki narodowe Krugera i Hluhluwe
- Pobyt w Królestwie Suazi
- Mozambik – „prawdziwa” Afryka



Liczba odwiedzonych krajów: 4
Najwyższa przełęcz drogowa: 2876 m n.p.m.

PROGRAM WYCIECZKI

Dzień 1

WYLOT

Spotkanie z polskim pilotem na lotnisku Chopina w Warszawie. Szczegółowa informacja o zbiorce i godzinie odlotu jest podana w informatorze przedwyjazdowym, który otrzymuje każdy uczestnik wycieczki. Wylot do Kapsztadu z przesiadką.

Dzień 2

KAPSZTAD

Przylot do Kapsztadu, pięknie położonego miasta, które jest dumą Republiki Południowej Afryki. Po zakwaterowaniu i odpoczynku zwiedzamy

centrum z budowlami świadczącymi o czasach świetności oraz zobaczymy kolorowe domki w dzielnicy malajskiej Bo-Kaap. Pierwszy dzień na afrykańskiej ziemi skończy się wieczorem w dzielnicy Waterfront. Znajdziemy tu eleganckie kafejki i bary położone nad samym morzem.

Terminy:

05.02 – 21.02.2019
09.07 – 25.07.2019
15.10 – 31.10.2019
04.02 – 20.02.2020

Możliwe inne terminy na zamówienie.



Fot. Jacek Torbicz

Widok Góry Stołowej jest fenomenalny. Dopiero stąd zobaczyliśmy, jak niezwykle położenie ma Kapsztad.



Fot. Jacek Torbicz

Pierwszy sklepik na naszej trasie w Lesotho – „Podniebnym Królestwie”, jak określa się często ten kraj położony wysoko w górach.

Dzień 3

PRZYŁĄDEK DOBREJ NADZIEI

Przejazd na Przylądek Dobrej Nadziei uważany zwyczajowo za południowy kraniec Afryki. Tam czas na spacer i zdjęcia nad klifami oraz fotografię na tle tablicy ustawionej w tym historycznym miejscu. Po drodze przejazd przez rezerwat przyładcowski, gdzie dostrzeżemy pierwsze dzikie zwierzęta. Przystaniemy też przy kolonii mieszkających tu pingwinów. [dystans dnia ok. 135 km]

Dzień 4

GÓRA STOŁOWA I KRAJ PRZYŁADKOWY

Wyjazd kolejką linową na górującą nad metropolią Górę Stołową (bilet na kolejkę płatny na miejscu ok. 20 USD). Na szczycie Table Mountain czeka nas spacer i rewelacyjne widoki. Następnie wyjazd na wycieczkę po Kraju Przylądkowym. Odwiedzimy pełne uroku miasteczko Stellenbosch znane z okolicznych winnic. Republika Południowej Afryki to czołowy producent wina na świecie. Bogate tradycje winiarskie sięgają XVII wieku, w kraju znajduje się ponad sto tysięcy hektarów winnic. Będziemy oczywiście degustować znakomite wina w pięknej scenierii. Powrót do Kapsztadu. [dystans dnia ok. 120 km]

Dzień 5

DURBAN I UNDERBERG

Transfer na lotnisko i przelot do Durbanu, jednego z ważniejszych miast RPA, które jest położone nad oceanem. Z lotniska jedziemy w kierunku Gór Smocznych. Dojazd do Underberg, miejscowości leżącej u podnóża gór. Panuje tu wspaniały, rześki klimat, a okolice zdominowały świetnie utrzymane farmy. [dystans dnia poza lotem ok. 230 km]

Dzień 6

LESOTHO

Przesiadka na samochody terenowe i górską drogą zmierzamy do Lesotho, czyli „Podniebnego Królestwa” jak określa się to państwo. Rzeczywiście, Lesotho leży w całości powyżej 1000 m n.p.m. i jest to najwyższe położone państwo świata. Przejazd przez Smocze Góry dostarczy nam spektakularnych widoków. Osiągamy przełęcz o wysokości 2876 m n.p.m. Po jej przejechaniu wjeżdżamy do Królestwa Lesotho. Postój w jednej z miejscowości, przerwy na fotografowanie górskich krajobrazów. Powrót do Underberg na nocleg. [dystans dnia ok. 190 km]

Dzień 7

PIETERMARITZBURG

Przejazd do Pietermaritzburg, gdzie zachowała się kolonialna zabudowa z czasów Burów. Po zobaczeniu pobliskich wodospadów Howick podążamy do położonego nieopodal Durbanu kurortu Umhlanga, gdzie przewidziany jest kolejny nocleg. [dystans dnia ok. 230 km]

Dzień 8

PLAŻA I WIOSKA ZULUSÓW

Do południa czas wolny, można pospacerować po plaży, wykąpać się i w ogóle zrelaksować. Przejazd do kulturalnego centrum Zulusów, gdzie znajduje się replika wioski. W miejscu tym można podziwiać stroje Zulusów, ich zwyczaje, tańce i śpiewy. Pod wieczór dojazd do St. Lucia, wyjątkowo urokliwego miejsca położonego niemal nad samym oceanem. [dystans dnia ok. 280 km]

Dzień 9

REJS PO ST. LUCIA

Rejs po estuarium rzeki St. Lucia, największym estuarium rzeczonym Południowej Afryki. To piękne miejsce zostało wpisane na listę UNESCO. Żyje tu prawie tysiąc hipopotamów i krokodyli, na rozlewiskach widzi się mnogość gatunków ptaków. Po południu spacer w okolicy St. Lucia, cieszymy się z pięknej roślinności i szerokich, piaszczystych plaż.

Dzień 10

PARK NARODOWY HLUHLUWE

Rano wyjazd do Parku Narodowego Hluhluwe. Safari podczas którego z pewnością każdy zobaczy słonie i inne charakterystyczne dla Afryki ssaki. Hluhluwe to dobre miejsce, by spotkać nosorożca. Po safari podróż do granicy Królestwa Suazi. Władca sprawuje nad krajem faktyczną władzę, bardzo znane są ceremonie podczas których król wybiera kolejną żonę spośród tysięcy dziewcząt przybyłych na uroczystość. Przyjazd do miasta Manzini i nocleg. [dystans dnia ok. 340 km]

Dzień 11

SUAZI

Zwiedzanie lokalnego targu i dalszy przejazd przez niewielkie królestwo. Postój w wiosce kulturalnej, gdzie zachowano dawne zabudowania. Można tu też zwykle zobaczyć charakterystyczne dla Suazi tańce. Postój w pobliskiej stolicy kraju, Mbabane. Ponowny wyjazd do Republiki Południowej



Kapsztad to jedno z najpiękniej położonych miast świata. Na pierwszym planie widzimy stadion wybudowany na Mundial, z tyłu nad miastem wznosi się Góra Stołowa, na którą wyjedziemy kolejką linową.

Afryki. Nocleg w rejonie Pilgrim's Rest, dawnego górniczego miasteczka pionierów, gdzie zachowała się architektura przypominająca miasteczka westernowe. [dystans dnia ok. 310 km]

Dzień 12

PANORAMA ROUTE

Wyjazd na Panorama Route, najpiękniejszą trasę RPA, a niektórzy twierdzą, że i całej Afryki. Przede wszystkim podziwiamy z góry potężny kanion rzeki Blyde, zatrzymujemy się też w Burke's Luck Pothole, gdzie woda wyrzeźbiła w skale dziwaczne kształty. Krajobrazy widziane w tym dniu pozostaną na długo w pamięci. Powrót na nocleg. [dystans dnia ok. 210 km]

Dzień 13

PARK NARODOWY KRUGERA

Przejazd w granice Parku Narodowego Krugera, nadzwyczajnego obszaru chronionego wielkości Małopolski. Podczas safari będzie można podziwiać wiele gatunków zwierząt. W parku żyje ponad sto gatunków ssaków, w tym m.in. tzw. wielka piątka m.in. Mamy szansę zobaczyć słonie, lwy, nosorożce i wiele gatunków antylop. W przerwie safari relaks na basenie i lunch. Nocleg w rejonie parku. [dystans dnia ok. 230 km]

Dzień 14

MAPUTO

Przejazd do pobliskiego Mozambiku. Była portugalska kolonia jest zupełnie odmienna od RPA. Jest tu bardziej „afrykańsko”, ludzie są biedniejsi, ale uśmiechnięci i pogodni. Niedługo po przekroczeniu granicy dojeżdżamy do Maputo, stolicy kraju. Mozambik jest ciekawym melanzem kultur afrykańskich i kultury portugalskiej. Choć będziemy tu krótko, polubimy



Podczas wycieczki na Przylądek Dobrej Nadziei zatrzymujemy się na „pingwinisku”. Pingwiny przylądkowe żyją w kilku miejscach na południowych wybrzeżach RPA. Ptaki te są niestety bardzo poważnie zagrożone wymarciem.

O wycieczce

Wycieczka oparta jest na programie dającym możliwość zobaczenia południowych krańców Afryki, od Kapsztadu aż po Maputo w Mozambiku. Wyjazd daje solidną dawkę wrażeń przyrodniczych i kulturowych. RPA nie ma charakteru afrykańskiego, pomimo wielu problemów wciąż widać bogactwo, ale też wielkie kontrasty. W kraju tym znajdziemy przede wszystkim wspaniałe krajobrazy i piękne miejsca. Ciekawostką są też krótkie wizyty w dwóch małych królestwach – Lesotho i Suazi. Przewidzieliśmy nieco czasu na relaks nad morzem, a pokonywane codzienne odległości nie są wielkie. Warunki zakwaterowania są dobre, a pojazdy komfortowe, dlatego wycieczka ta nie należy do szczególnie trudnych. Wyjazd jest jednak dedykowany osobom lubiącym zwiedzać, a czasu na relaks nie będzie aż tak bardzo dużo.



ten kraj za egzotykę, ciekawą kuchnię i piękne wybrzeże. Zobaczymy centrum z kolonialnym dworcem i innymi ważnymi budynkami. Wieczorem szansa na poznanie życia nocnego miasta. Nocleg w Maputo. [dystans dnia ok. 150 km]

Dzień 15

WYSPA INHACA

Rejs morski na wyspę Inhaca. Otoczona częściowo plażami wyspa chroni wiele gatunków ptaków, często przybywają tu morskie żółwie. Lunch na wyspie i po południu powrót do Maputo.

Dzień 16

WYLOT

Przejazd na lotnisko w Maputo. Wylot do Warszawy.

Dzień 17

PRZYLOT

Przylot do Warszawy.

Sprawdź aktualne ceny na www.egzotyka.tv

lub zadzwoń: tel. 12 633 0460

Uwaga: Niższe ceny gwarantuje tylko wczesna rezerwacja. Ceny wycieczek rosną wraz ze zbliżaniem się terminu wyjazdu.

ZNIŻKI:

4% ceny – dodatkowa zniżka dla Przyjaciół Biura (definicja Przyjaciela Biura jest zawarta w Uwagach o Podróżowaniu). Zniżki naliczane są od ceny podstawowej (poza pakietem dewizowym). Single bez dopłaty – w przypadku braku możliwości dokwaterowania i przy zapisie minimum 3 miesiące przed wycieczką. W związku z faktem, że wycieczki odbywają się regularnymi liniami lotniczymi (nie czarterowymi), najniższe ceny są dostępne wyłącznie w przypadku wczesnych zapisów.

Swiadczenia

Bilety lotnicze na całej trasie, minimum 20kg bagażu nadawanego/os., wszelkie koszty transportu (busey, rejsy); wyżywienie - śniadania w hotelach, 3 obiady, 2 kolacje; noclegi w pokojach 2 osobowych, (hotele lub „łódże” 3* lub 4* wg oceny biura), opłaty za wstępy do parków narodowych i innych atrakcji, ubezpieczenie KL, NNW, bagaż; lokalni przewodnicy w wybranych miejscach, polski pilot.

Cena nie obejmuje

Ubezpieczenia od chorób przewlekłych, kosztów wiz (135 USD), zimnych napojów do posiłków, ewentualnych indywidualnych opłat wylotowych lub granicznych, zwyczajowych napiwków, ewentualnej dopłaty do pok. 1-osobowego.

Uwagi

Orientacyjna liczba Uczestników – od 12 do 19, program wraz z godzinami zbiórki i uwagi praktyczne każdy uczestnik otrzymuje ok. 2 tygodnie przed wyjazdem. Należy posiadać paszport ważny minimum 9 miesięcy od powrotu z przynajmniej 4 zupełnie wolnymi stronami oznaczonymi, jako strony na wize. Paszporty wraz z odpowiednią dokumentacją muszą być złożone w biurze najpóźniej 35 dni przed wyjazdem. Kolejność zwiedzania może ulec zmianie.



BENIN • TOGO GHANA WYBRZEŻE KOŚCI SŁONIOWEJ

16 DNI

GLÓWNE ATRAKCJE

- Plemiona Zachodniej Afryki
- Świat wyznawców voodoo
- Życie na wodzie nad jeziorem Nokoue
- Kolonialne fortece
- Postoje w afrykańskich wioskach
- Plaże i wybrzeże Ghany
- Zabytki kolonialne i pozostałości królestw afrykańskich
- Tropikalne parki narodowe
- Bazylika w Jamusukro



Fot. Iwona Torbicz



Liczba odwiedzanych krajów: 4
Łączna długość trasy na miejscu: 1680 km

PROGRAM WYCIECZKI

Dzień 1

WYLOT Z BERLINA

Zbiórka na lotnisku w Berlinie i spotkanie z polskim pilotem. Szczegółowa informacja o zbiórce i godzinie odlotu jest podana w Informatorze Przedwyjazdowym, który otrzymuje każdy uczestnik wycieczki. Wylot z przesiadką do Cotonou. Przejazd do hotelu i nocleg.

Dzień 2

NOKOUE

Udajemy się nad jezioro Nokoue. Tysiące bambusowych chatek sprawiły, że miejsce to jest nieco ironicznie nazywane „Wenecją Zachodniej Afryki”. Płynąc łodzią poznajemy tę ciekawą społeczność żyjącą wprost na wodzie.

Terminy:

18.01 – 02.02.2019

08.11 – 23.11.2019

17.01 – 01.02.2020

Możliwe inne terminy na zamówienie.

Mieszkańcy wodnych wiosek przybyli tu przed laty chroniąc się przed zagrożeniami i życie na jeziorze ocaliło ich przed zagładą. Powrót do hotelu.

Dzień 3

ABOMEY

Całodzienna wycieczka do Abomey – stolicy słynnego królestwa Dahomeju. Zwiedzanie miasta i siedziby królewskiej wpisanej na światową listę UNE-



Fot. Jacek Torbicz

Duże drzewa pełnią szczególną funkcję w całej Afryce Zachodniej. Powstają tu zaimprovizowane bazy, przystanki, a nawet hotele pod gołym niebem. Kiedy świeci słońce, jest tu nieco chłodniej. Gdy pada deszcz jest czas, by zwinąć swój dobytek do woreczków foliowych, zanim ulewa pokona koronę drzewa. Na zdjęciu jedno z takich drzew w Togo.



Fot. Jacek Torbicz

Elmina, Ghana. W krajobraz wybrzeża Ghany (dawne Złote Wybrzeże) wpisały się kolonialne forty. Ich budowę rozpoczęli Portugalczycy, potem budowali je Holendrzy, Francuzi i Brytyjczycy. Forty pełniły niechlubną funkcję przetrzymywania i przeladunku niewolników.

SCO. Okrutny król Dahomeju budował niektóre obiekty z gliny zmieszanej z ludzką krwią, co przypomina nam czerwony kolor budowli. Z przewodnikiem odwiedzamy zakamarki pałacu poznając burzliwą historię tego miejsca. Powrót do hotelu wieczorem.

Dzień 4

OUIDAH I PODRÓŻ DO TOGO

Wyjazd do Ouidah, stolicy kultu voodoo. To właśnie tu praktykuje się na wielką skalę tajemnicze wierzenia i obrzędy. Czekają nas robiące nieco dziwne wrażenie spotkanie z wysokim kapłanem voodoo. Zobaczymy także fort i słynną „drogę niewolników”, którą przeszło w kajdanach tysiące wywożonych stąd przymusowo Afrykańczyków. W mieście tym katolicka katedra sąsiaduje ze świątynią pytonów, którą odwiedzamy. W niektórych walizkach znajdują się w tym dniu amulety voodoo. Po południu wjeżdżamy do Togo, jednego z najmniejszych afrykańskich krajów i byłej kolonii niemieckiej, a potem francuskiej. Nocleg w hotelu w okolicach Lome.

Dzień 5

LOME

Zwiedzanie Lome, czyli stolicy Togo, uchodzące za czasów kolonialnych za jedno z najładniejszych miast Afryki Zachodniej. Blask dawnej przeszłości widać do dziś. Wizyta na popularnym wśród wyznawców voodoo targu fetyszy, jeden z najbardziej niesamowitych targów, jaki można w ogóle zobaczyć. Wśród amuletów zobaczymy wiele z gatunków zwierząt chronionych oraz przedziwne przedmioty mające zaskakujące zastosowanie. Kolacja. Powrót do hotelu.

Dzień 6

PODRÓŻ DO GHANY

Przejazd wzdłuż Złotego Wybrzeża do kolejnego kraju na naszej trasie - Ghany. Postój na tej granicy bywa często długi. Przejazd do hotelu w Akrze. Odpoczynek po podróży i nocleg.

Dzień 7

AKRA

Poranne zwiedzanie Akry, 137-letniego miasta pełnego budynków w stylu kolonialnym i modernistycznym. Odwiedzimy Centrum W. E. B. Dubios, Plac Czarnej Gwiazdy oraz Kwame Nkrumah Memorial Park upamiętniający pierwszego prezydenta Ghany. Następnie odwiedzimy lokalny targ, gdzie będziemy mieli szansę kupić artefakty rodem z Ghany czy całej zachodniej Afryki. Po południu przejazd wzdłuż Złotego Wybrzeża do Elminy. Nocleg w hotelu nad oceanem.

Dzień 8

ELMINA

Czas na wypoczynek nad oceanem. Czas na rozkoszowanie się zadziwiająco atrakcyjną jak na Afrykę plażą, basenem i świeżymi owocami morza lub rybami. Taki moment przyda się w przypadku tego typu podróży. Zachowując ostrożność można wykąpać się w ciepłym oceanie.

Po południu wycieczka do centrum Elminy. Nad malowniczym portem wznoszą się świetnie zachowane forty - holenderski i portugalski, najstarszy w całej subsaharyjskiej Afryce. Zwiedzamy fort, który był też ogromnym centrum wywozu niewolników. Dowiadujemy się tu dużo o bolesnej, wielowiekowej historii tych rejonów. Nocleg nad oceanem.

Dzień 9

PARK NARODOWY KAKUM

Dzień wypoczynku nad oceanem. Dla chętnych całodzienna, dodatkowo płatna (ok. 85 USD) wycieczka do Parku Narodowego Kakum. Park ten chroni wilgotną dżunglę - unikat w Afryce Zachodniej. Przetwało tu 40 gatunków ssaków i aż 400 gatunków motyli. Lunch w formie pikniku. Szlaki poprowadzono specjalnymi mostkami wysoko pośród koron drzew. Po tym dniu spędzonym na łonie przyrody wracamy na wybrzeże. Nocleg nad oceanem.





Na zdjęciu barwny port w Ghanie. Życie ludzi koncentruje się nad brzegiem morza, rzek i jezior, dając ludziom utrzymanie z rybołówstwa.



Na jeziorze Nokoué w Beninie żyją ludzie plemienia Tofinu. Ich życie jest związane z wodą, żyją w domkach na palach, a dzieci od najmłodszych lat potrafią świetnie pływać w pław i na małych łódkach. Tofinu kilkaset lat temu wybrali życie na jeziorze, by uratować się przed łowcami niewolników.

Dzień 10**PRZEJAZD DO WYBRZEŻA KOŚCI SŁONIOWEJ**

Rano wyruszamy na zachód - zmierzamy w kierunku granicy z Wybrzeżem Kości Słoniowej. Jak wiele afrykańskich granic jej pokonanie to szkoła cierpliwości i pokaz specyficznych zwyczajów związanych z przekraczaniem. Wyjeżdżamy z Ghany, czyli zmieniamy strefę języka angielskiego na język francuski. Podróż wzdłuż wybrzeża i nocleg w Abidżanie.

Dzień 11**PARK NARODOWY ASSAGNY**

Zwiedzanie Parku Narodowego Assagny, który chroni gęste lasy i wybrzeże. Park oglądamy poruszając się łodzią i częściowo na piechotę. Oprócz wielu gatunków ptaków w parku żyje wiele ssaków, między innymi leśne słonie. Po południu spędzamy chwilę na plaży. Powrót na nocleg.

Dzień 12**JAMUSUKRO**

Czas opuścić ogromne miasto. Pokonując korki kierujemy się do oddalonej o ponad 200 km stolicy kraju – Jamusukro. Pomysł, aby z Jamusukro zrobić stolicę godną miast europejskich pochodził od jednego z przywódców kraju, który stąd pochodził. Zobaczymy co pozostało z tego szalonego projektu. Zwiedzanie bazyliki, która miała być kopią (i to większą kopią!) watykańskiej Bazyliki św. Piotra. Świątynia może pomieścić prawie 20 tysięcy osób, ale podczas mszy zjawia się zaledwie kilkuset wiernych. Zobaczymy też niszczące inne rządowe budowle świadczące o nieprawdopodobnym ego rządzących, którzy wyrzucali pochodzące z pomocy europejskie pieniądze na swoje szalone wizje. Nocleg w Jamusukro.

Dzień 13**PLEMIENIA BAULE**

Po opuszczeniu stolicy poruszamy się przez zielony kraj, mając okazję zobaczyć autentyczne wioski do których niemal nie trafiają turyści. Poznajemy zwyczaje mieszkającego tu plemienia Baule. Ludzie ci znani są z ciekawych zwyczajów i głębokiego przeżywania swoich wierzeń. Baule są znakomitymi rzemieślnikami. Ich maski znane są wśród koneserów na całym świecie. Powrót na nocleg.

Dzień 14**PODRÓŻ NA POŁUDNIE**


Kierujemy się w kierunku wybrzeża Atlantyku. Mijamy niewielkie miejscowości, ludzi pracujących na polach. Łatwo można zauważyć tropikalne plantacje, Wybrzeże Kości Słoniowej znane jest m.in. z plantacji kakao, cennego towaru eksportowego. Dojazd do Abidżanu. Nocleg.

Dzień 15**ABIDŻAN**

Po śniadaniu zwiedzanie Abidżanu, największego miasta Wybrzeża Kości Słoniowej. Miasto jest wielkim molochem położonym nad lagunami. Obok nowoczesnych gmachów widzimy typową afrykańską ulicę z chaotycznymi ulicami i urzędowymi gmachami z różnych epok pozbawionymi stylu.

O wycieczce

Nie jest to wyprawa dla każdego. Podróżujemy po afrykańskich drogach i bezdrożach. Będziemy z kurzem za pan brat, a wyboje odczujemy na sobie. Co otrzymujemy w zamian? Docieramy do miejsc rzadko odwiedzanych przez turystów. Jesteśmy w krajach, gdzie komercja jeszcze nie dotarła. Widzimy autentyczne życie. Poznajemy barwne plemiona i wioski dziwiąc się, że takie miejsca wciąż istnieją w XXI wieku. Przeżywamy przygodę, która pozostanie w naszej pamięci. Spędzamy czas ciekawie i wesoło. Zauważymy, że podróżowanie po tym regionie nie jest tak niebezpieczne, jak przedstawia się to w mediach. Prosimy jednak o staranne przemyślenie udziału w tej wyprawie, wymagającej pewnej odporności psychicznej i nieco mniejszej fizycznej. Podczas wyjazdu dbamy, by pojazdy były wygodne, a noclegi zarezerwowane w możliwie dobrych i czystych miejscach. Posiadamy już duże doświadczenie w tych stosunkowo trudnych do podróżowania krajach, nasze grupy przemierzyły je wielokrotnie.



Fot. Robert Nawrocki

Bazylika Matki Boskiej Królowej Pokoju w Jamusukro. Księga Guinnessa określa ją, jako największą kościół świata z powierzchnią trzydziestu tysięcy kilometrów kwadratowych. Bazyliką administrują ojcowie pallotyni z Polski.

Zwiedzamy największy targ z tysiącami barwnie ubranych osób, głównie kobiet. Czeką nas też objazd przez eleganckie dzielnice rządowe z zachowanymi budynkami z czasów francuskiego kolonializmu. Przejazd na lotnisko. Wylot do Europy.

Dzień 16**PRZYLOT**

Przylot do Berlina

Sprawdź aktualne ceny na www.egzotyka.tv

lub zadzwoń: tel. 12 633 0460

Uwaga: Niższe ceny gwarantuje tylko wczesna rezerwacja.

Ceny wycieczek rosną wraz ze zbliżaniem się terminu wyjazdu.

ZNIŻKI:

4% ceny – dodatkowa zniżka dla Przyjaciół Biura (definicja Przyjaciela Biura jest zawarta w Uwagach o Podróżowaniu). Zniżki naliczane są od ceny podstawowej (poza pakietem dewizowym). Single bez dopłaty – w przypadku braku możliwości dokwaterowania i przy zapisie minimum 3 miesiące przed wycieczką. W związku z faktem, że wycieczki odbywają się regularnymi liniami lotniczymi (nie czarterowymi), najniższe ceny są dostępne wyłącznie w przypadku wczesnych zapisów.

Świadczenia

Bilety lotnicze na całej trasie, opłaty i podatki lotniskowe), minimum 20kg bagażu nadawanego/os., wszelkie koszty transportu (wynajęte mikrobusy), rejs w Beninie, noclegi w pokojach 2-osobowych (hotele odpowiadające minimum 3* (klimatyzacja lub wentylator, łazienka w pokoju), wyżywienie: śniadania, pozostałe posiłki wymienione w programie (łącznie 5 posiłków), bilety wstępu do obiektów wymienionych w programie, wszelkie inne opłaty administracyjne, ubezpieczenie KL, NNW, bagaż, opłata TFG (Turystyczny Fundusz Gwarancyjny), lokalni przewodnicy, opieka polskiego pilota na całej trasie.

Cena nie obejmuje

Ubezpieczenia od kosztów rezygnacji, ubezpieczenia od chorób przewlekłych, koszty wiz i ich uzyskania, zwyczajowych napiwków, wycieczki fakultatywnej do Parku Narodowego Kakum, dopłaty do pok. 1-osobowego.

Uwagi

Orientacyjna liczba Uczestników: od 7 do 15, program wraz z godzinami zbiórki i uwagi praktyczne każdy uczestnik otrzymuje około trzy tygodnie przed wyjazdem, obowiązkowe szczepienie przeciw żółtej febrze, zalecane jest stosowanie środków antymalarycznych po konsultacji z lekarzem. Należy posiadać paszport ważny minimum dziewięć miesięcy od daty zakończenia wycieczki z przynajmniej 6 zupełnie wolnymi stronami oznaczonymi, jako strony na wizy. Dokumentacja wizowa wg wskazówek biura wraz z paszportem musi być złożona w biurze najpóźniej 2 miesiące przed wyjazdem. Kolejność zwiedzania może ulec zmianie.



SUDAN ERYTREA

15 DNI

GLÓWNE ATRAKCJE

- Dwa kraje zamknięte dla masowego ruchu turystycznego
- Starożytne piramidy w pięknej scenerii
- Chrześcijańskie pozostałości w Nubii
- Targi, wioski i miasteczka poza szlakami
- Autentyczny taniec derwiszów
- Piękni ludzie i ciekawe ubiory
- Cudne, górskie krajobrazy Erytrei
- Chartum i Asmara – afrykańskie stolice
- Błękitne i ciepłe morze wysp i wybrzeża Erytrei



Rok uzyskania niepodległości przez Erytreę: 1993
Długość Nilu – najdłuższej rzeki świata
(poza Amazonką wg wielu naukowców): 6650 km

PROGRAM WYCIECZKI

Dzień 1

WYLOT

Zbiórka na lotnisku Chopina w Warszawie i spotkanie z polskim pilotem. Szczegółowa informacja o zbiórce i godzinie odlotu jest podana w Informatorze Przedwyjazdowym, który otrzymuje każdy uczestnik wycieczki. Wylot z Warszawy i nocleg tranzytowy.

Dzień 2

CHARTUM

Przyłot do Chartumu, stolicy Sudanu. Chartum leży nad Nilem i jest stosunkowo nowym miastem, które przekształciło się w XIX wieku z egipskiego garnizonu wojskowego. Po przejeździe do hotelu i zakwaterowaniu udajemy się na kolację do jednej z popularnych wśród klasy średniej restauracji. Nocleg w Chartumie.

Dzień 3

NAQA I MEROE

Podróż wzdłuż Nilu na północ. Zmierzamy do VI Katarakty Nilu. To ostatnia katarakta starożytnego Egiptu. Dzisiaj jak i w starożytności katarakty

Terminy:

16.02 – 02.03.2019

23.11 – 07.12.2019

08.02 – 22.02.2020

Możliwe inne terminy na zamówienie.

są barierą dla żeglugi po królowej rzek. Postój w Naqa, pozostałościach starożytnego miasta nubijskiego. Zachowała się tu też późniejsza, rzymska budowla, czyli tzw. „kiosk”. Lunch w formie pikniku. Pod wieczór dojazd w okolice królewskiego miasta Meroe znanego przede wszystkim z zachowanych piramid. Kolacja i nocleg w hotelu namiotowym.

Dzień 4

PIRAMIDY MEROE

Udajemy się do pobliskiej wioski, by zobaczyć targ i typowy poranek mieszkańców Nubii. Na tych terenach wciąż podstawą transportu pozostają osiołki, a życie niewiele zmieniło się od czasów Mahdiego. Podróżnicy



Fot. Jacek Torbicz

Meroe (Sudan), starożytne miasto w dawnej Nubii wpisane na listę UNESCO. Na zdjęciu widzimy, że piramidy mają zniszczone wierzchołki, to efekt działalności włoskiego rabusia z XIX wieku, który je wysadzał i szukał skarbów.



Fot. Jacek Torbicz

Osiołek jest w wielu miejscowościach Erytrei głównym środkiem transportu. Dzieci ciężko pracują wożąc codziennie wodę do swoich domów.

w tych okolicach należą do rzadkości i mieszkańcy nie nauczyli się jeszcze nikogo nagabywać. Zwiedzanie ruin Królewskiego Miasta Meroe, które dziś jest prawdziwym rajem dla archeologów. Nie ma miesiąca, by nie odkryto tu cennych przedmiotów. Powrót na lunch i sjęstę. Popołudnie spędzamy pod piramidami Meroe, których zachowało się kilkadziesiąt. To niezwykle miejsce zamieszczone na liście UNESCO. Kolacja i nocleg w hotelu namiotowym.

Dzień 5

NURI I GÓRA BARKAL

Dalsza trasa biegnie przez pustynię Bajuda. Pustynia otoczona jest wielkim zakolem Nilu płynącego tu między IV i VI kataraktą. Czarne, bazaltowe skały nadają pustyni groźny charakter. Od czasu do czasu można dostrzec uedy, wyschnięte koryta rzek okresowych. To jedyne miejsca, gdzie dostrzeżemy roślinność. W rejonie tym można spotkać grupy nomadów nocujących w skleconych z suchych gałęzi chatkach. Ludzie ci wędrują na miejsce z wielbładami i osłami. Po smacznym lunchu na świeżym powietrzu oglądanie niezwykłych piramid Nuri. To kompleks składający się aż z 74 piramid. Największa z nich, grobowiec króla Taharki miała ponad 40 m wysokości. W końcu wracamy nad Nil i przyjeżdżamy do Karimy, miejscowości leżącej u stóp Dżebel Barkal, pięknej góry zbudowanej z czerwonego piaskowca. Góra była świętym miejscem w czasach starożytnego Egiptu. Barkal przez ponad tysiąc lat stanowiła centrum religijne dla Nubijczyków. Zachowały się tu ruiny świątyni oraz traktu prowadzącego nad Nil z granitowymi głowami baranów. To święta góra dla Egipcjan, gdyż mieszkał w niej sam Amon. Oglądamy wykutą częściowo w skale świątynię Amona. Do dzisiaj znakomicie zachowały się kolory starożytnych malowideł. Zachód słońca widziany z Dżebel Barkal na długo pozostanie w pamięci. Nocleg i kolacja w hotelu w typowym nubijskim stylu.

Dzień 6

STARA DONGOLA

Wycieczka do Dongoli, ważnego miasta i stolicy Makurii, chrześcijańskiego królestwa w Nubii. Makuria przetrwała około tysiąca lat, a o jej wielkości świadczą odkrywane piękne kościoły z malowidłami. Dongolą opiekują się polscy archeolodzy i być może będziemy mieć unikalną okazję porozmawiać z naszymi naukowcami. W Dongoli oglądamy też tzw. cytadelę. Lunch w formie pikniku. Po drodze podziwiamy El Kurru. To dawna nekropolia, w której zachowały się starożytne grobowce. Dostrzegamy urok pustyni wspinając się na piękne, piaszczyste wydmy. Doświadczymy ogromu Sahary, która stąd rozciąga się aż do zachodnich krańców Afryki. Powrót do hotelu i kolacja.

Dzień 7

OMDURMAN

Rano ruszamy w stronę Omdurmanu, gdzie podejmiemy pod grób Mahdiego. Ten przywódca XIX wiecznego powstania jest wciąż otoczony czcią. W tym dniu pospacerujemy po bazarach Omdurmanu, a szczególną atrakcją będzie autentyczny taniec derwiszy, którzy gromadzą się w rytualnych



Fot. Jacek Torbicz

Ulica w Omdurmanie (Sudan), w tym miejscu rozgrywała się też akcja „W pustyni i w puszczy”.

strojach w pobliżu jednego z meczetów. Zaopatrzeni w ciekawe fotografie derwiszy udajemy się na nocleg do Chartumu.

Dzień 8

KASSALA

W tym dniu czeka nas bardzo długa podróż do granicy z Erytreą do miejscowości Kassala. Dojazd do miasta Kassala, które leży na samym wschodzie kraju u stóp gór o dziwnych kształtach. Kassala jest bardzo rzadko odwiedzana przez cudzoziemców, trudno tu spotkać Europejczyków. Przyjeżdżają tu jednak miejscowi pielgrzymi – tutejsza woda ma zbawienne działanie jeśli chodzi o płodność. Jest to też centrum sufizmu. Wstępujemy na tradycyjną kawę w świętym miejscu na zboczach góry i udajemy się na spoczynek. Nocleg w lokalnym hotelu.

Dzień 9

WJAZD DO ERYTREI

Przejazd do pobliskiej granicy z Erytreą, której przekroczenie może zająć nam nieco czasu. Wjeżdżamy do zupełnie innego kraju. Kończy się przy-musowa prohibicja, w oczy rzuca nam się kościół. Jest biednie, ale bardzo ciekawie. Górski krajobraz jest niezwykle malowniczy, po drodze mijamy nędznie wyglądające miejscowości zamieszkałe przez pięknych ludzi ośmiu plemion kraju. Po przeprawie przez góry dojazd do miasta Keren i tam nocleg.

Dzień 10

KEREN

Zwiedzanie słynnego targu zwierząt w Keren. To jeden z najsłynniejszych bazarów tej części Afryki jeśli chodzi o handel wielbładami. Udajemy się też na miejski bazar, od kolorów i egzotyki może zakręcić się w głowie. W mieście dostrzegamy ślady włoskie – po kolonizatorach zostało trochę budynków i dworzec kolejowy. Ciekawostką pozostała po włoskich siostwach zakonnych jest jedyna w swoim rodzaju kaplica w baobabie. Po południu kierujemy się w kierunku stolicy kraju, Asmary. Sami Erytrejczycy nazywają miasto „Małym Rzymem”, choć takie określenie wydaje się nieco przesadzone. Niemniej rzeczywiście, Asmara była zamieszkała już od starożytnych czasów, a w oczy rzucają się włoskie, kolonialne budynki z katolicką katedrą na czele. Ze względu na znaczną wysokość (2300 m n.p.m.) panuje tu rześki klimat i miasto zwiedza się przyjemnie. Nocleg w Asmarze.

Dzień 11

DROGA DO MASSAWY

Zjazd w kierunku Morza Czerwonego. Jeśli będzie to możliwe, fragment trasy można pokonać pochodzącym sprzed wojny pociągiem parowym (dodatkowo płatne). Linia kolejowa z Asmary nad Morze Czerwone jest jednym z najbardziej niesamowitych szlaków kolejowych świata. Wybudowano dziesiątki tuneli, mostów, a krajobrazy są wyjątkowe. Piękna droga serpentynami doprowadzi nas w końcu do Massawy, miasteczka położonego nad morzem. Massawa to historyczne miasteczko, widać





Polska Akcja Humanitarna

KRS 0000136833

Polska Akcja Humanitarna



Dlaczego warto wspierać PAH? Codziennie pomagamy ludziom poszkodowanym w konfliktach zbrojnych i katastrofach naturalnych.

W 2015 roku udzieliliśmy pomocy 680 tysiącom osób zapewniając wodę, żywność, schronienie, dostęp do edukacji.

Nie byłoby to możliwe bez wsparcia osób takich jak Ty!

www.pah.org.pl/wspieraj-nas



Fot. Jacek Torbicz

Granica Sudanu i Erytrei jest położona w pobliżu niesamowitego masywu skalnego. Miejsce to jest związane z kultem płodności i do tutejszego źródła pielgrzymują kobiety z dalekich stron.

tu wpływy otomańskie i włoskie. Wiele budynków nosi ślady wojennych zniszczeń, wciąż nieodbudowany jest pałac cesarza Hajle Selasje. Nocleg w hotelu w Massawie.

Dzień 12

WYSPY DAHLAK

Rejs szybką, zadaszoną łodzią motorową na jedną z wysp archipelagu Dahlak. To raj dla miłośników morza, obserwacji kolorowych ryb i pięknej rafy koralowej. Bardzo często można to zobaczyć żółwie i delfiny. Lunch składający się ze znakomych darów morza. Okazja do popływania i snorkelingu w bajecznie ciepłej wodzie. W tym dniu musimy szczególnie zadbać o ochronę przed gwarantowanym słońcem. Powrót na nocleg do Massawy.

Dzień 13

ASMARA

Powrót górską drogą do Asmary. Wjazd ponad dwa tysiące metrów do góry do Przerwa na dobrą, włoską kawę dobrze nam zrobi podczas podróży. Jeśli uzyskamy zezwolenie zobaczymy specyficzną atrakcję – cementarzyko czołgów, pozostałość po długiej i wyczerpującej wojnie z Etiopią. Zobaczenie tego miejsc uświadamia, jak długo trwała tutaj wojna o niepodległość Nocleg w Asmarze.

Dzień 14

WYLOT

Wylot z Asmary. Nocleg tranzytowy.

Dzień 15

PRZYLOT

Przylot do Warszawy na lotnisko Chopina.

O wycieczce

Proponujemy prawdziwą perelkę – wyjazd do nieznanych, ale ciekawych krajów „Rogu Afryki”, Sudanu i Erytrei. Choć odwiedzane kraje nie są bogate, zamieszkane są przez pięknych i dumnych ludzi. Rządy autorytarne sprawiły, że miejsca te są bezpieczne dla podróżnych, choć życie tutaj nie przypomina w niczym raj. Sudan jest pełen nieprawdopodobnych ciekawostek związanych ze starożytną przeszłością. Znajdziemy tu egipskie piramidy, świątynie, starożytne grobowce, tysiącletnie kościoły. Od lat w Sudanie pracują polscy archeolodzy. Sudan jest ortodoksyjnym państwem islamskim, ale przybysze z Zachodu traktowani są z sympatią. Erytrea to bardzo biedny, ale egzotyczny i ładny kraj. Pod koniec wyjazdu przewidzieliśmy nieco luźniejszy czas nad wyjątkowo ciepłym w tym miejscu morzem. Wycieczka została doskonale przygotowana, a warunki w większości miejsc można określić jako dobre. Należy pamiętać, że na trasie są miejsca, których turyści nie odwiedzają niemal nigdy, co wiąże się czasem z brakiem infrastruktury. Tym bardziej wyjazd jest prawdziwą przygodą.



Fot. Jacek Torbicz

Pobyt w Erytrei kończymy nad Morzem Czerwonym. Nie ma tu kurortów, turystów, za to mnóstwo ryb i wspaniałe widoki pod wodą. Złapaną rybę widoczną na zdjęciu (jej polska nazwa to lucjan czerwony) zjedliśmy jeszcze tego samego dnia.

Sprawdź aktualne ceny na www.egzotyka.tv

lub zadzwoń: tel. 12 633 0460

Uwaga: Niższe ceny gwarantuje tylko wczesna rezerwacja.

Ceny wycieczek rosną wraz ze zbliżaniem się terminu wyjazdu.

ZNIŻKI:

4% ceny – dodatkowa zniżka dla Przyjaciół Biura (definicja Przyjaciela Biura jest zawarta w Uwagach o Podróżowaniu). Zniżki naliczane są od ceny podstawowej (poza pakietem dewizowym). Single bez dopłaty – w przypadku braku możliwości dokwaterowania i przy zapisie minimum 3 miesiące przed wycieczką. W związku z faktem, że wycieczki odbywają się regularnymi liniami lotniczymi (nie czarterowymi), najniższe ceny są dostępne wyłącznie w przypadku wczesnych zapisów.

Swiadczenia

Bilety lotnicze na całej trasie, transport (Sudan – auta 4x4, Erytrea – minibusy), noclegi w pokojach 2 osobowych (3* lub 4*, hotel namiotowy w Sudanie, lokalne hotele w mniejszych miejscowościach), wyżywienie (śniadania w hotelach, inne posiłki wg programu – łącznie 11 posiłków); woda butelkowana w Sudanie, niezbędne zezwolenia na pobyt we wszystkich miejscach w Erytrei i w Sudanie, bilety wstępów, ubezpieczenie KL, NNW bagaż; lokalni przewodnicy w wybranych miejscach; polski pilot Prestige Tours.

Cena nie obejmuje

Ubezpieczenia od kosztów rezygnacji; ubezpieczenia od chorób przewlekłych; kosztów wiz i ich uzyskania wg aktualnych stawek, obowiązkowej opłaty dla cudzoziemców (rejestracja, opłata za fotografowanie) płatnej w Sudanie (wg aktualnych stawek), zwyczajowych napiwków, ewentualnej dopłaty do pok. 1-osobowego, ewentualnych kosztów zwiedzania w mieście tranzytowym.

Uwagi

Orientacyjna liczba Uczestników – od 8 do 15 osób. Uwagi praktyczne każdy uczestnik otrzymuje ok. 3 tygodnie przed wyjazdem. Należy posiadać paszport ważny minimum dziewięć miesięcy od powrotu z przynajmniej sześcioma zupełnie wolnymi stronami oznaczonymi, jako strony na wize. Paszport nie może mieć jakichkolwiek śladów pobytu w Izraelu

W związku z długotrwałą procedurą wizową paszporty wraz z odpowiednią dokumentacją muszą być złożone w biurze najpóźniej 45 dni przed wyjazdem.

Zalecane jest stosowanie środków antymalarycznych

Kolejność zwiedzania może ulec zmianie

Biuro nie ponosi odpowiedzialności za decyzje administracyjne mogące wpłynąć na program wyprawy (np. odmowa zezwoleń do niektórych miejsc zawartych w programie).



MADAGASKAR REUNION MAJOTTA

16 DNI

GŁÓWNE ATRAKCJE

- *Tsingy de Bemaraha* – unikalny park narodowy wpisany na listę UNESCO
- *Aleja Baobabów* – jedyna taka na świecie
- *Plaże i busz zachodniego wybrzeża*
- *Antananarivo* miasto królów Merina
- *Lasy deszczowe i lemury*
- *kanal Pangalanes* i *bujna przyroda wschodniego wybrzeża*
- *Wulkany* i *spektakularne krajobrazy Reunionu*
- *Zwiedzanie fascynującej Majotty* w archipelagu Komorów
- *Największa laguna Oceanu Indyjskiego*



Liczba przelotów wewnętrznych: 4
Liczba gatunków lemurów na Madagaskarze: ok. 100

Terminy:
07.10 – 22.10.2019
Możliwe inne terminy na zamówienie.

PROGRAM WYCIECZKI

Dzień 1

WYLOT Z WARSZAWY

Zbiórka na lotnisku w Warszawie na dwie godziny przed odlotem. Spotkanie z pilotem grupy. Szczegółowa informacja o zbiórce i godzinie odlotu jest podana w Informatorze Przedwyjazdowym, który otrzymuje każdy uczestnik wycieczki. Wylot z przesiadkami na Madagaskar, możliwy nocleg tranzytowy.

Dzień 2

ANTANANARIVO

Po przylocie do Antananarivo przejazd do hotelu i odpoczynek. Zwiedzanie stolicy - miasta, zwanego Taną, położonego na dwunastu wzgórzach, wśród zielonych pól ryżowych. Widzimy czerwone jak ziemia Madagaskaru ceglane domki ludu Merina, setki kramów, małych punktów rzemieślniczych, elegancki Bulwar Niepodległości, pokolonialny dworzec kolejowy, wzgórze z pałacem okrutnej królowej Ranaivalony. Krótka wizyta na słynnym targu, gdzie na dziesiątkach straganów sprzedawcy wystawiają wyroby rękodzieła artystycznego, rzeźby, wyroby jubilerskie, tkaniny, ozdoby. Nocleg w stolicy.

Dzień 3

LOT DO MORONDAVA

Rano przejazd na lotnisko i przelot do słonecznego miasteczka Morondava na zachodnie wybrzeże Madagaskaru, w centrum kultury plemienia Sakalava, nad brzegiem Oceanu Indyjskiego, przy jednej z najszerszych plaż świata z białym i delikatnym piaskiem. Przejazd do hotelu nad brzegiem oceanem. Relaks przy madagaskarskim drinku na bazie lokalnego rumu. Nocleg koło Morondava.

Dzień 4

ALEJA BAOBABÓW

Rano wyjazd na północ przez busz samochodami terenowymi po nieutwardzonych drogach. Znajdujemy się na terytorium ciekawego plemienia Sakalava i poznajemy ich życie. Podziwianie wielkich baobabów z najslyn-



Fot. Jacek Torbicz

Tego kameleona znaleźliśmy we wschodniej części Madagaskaru. Fotografowaliśmy go wszyscy, niczym filmową gwiazdę.



Na Madagaskarze dzieci szczerzą do nas w uśmiechu swoje zębki w każdym zakątku kraju. To bardzo miłe.



Fot. Robert Nawrocki

Madagaskar to jedno z ostatnich miejsc na ziemi, gdzie wciąż używa się rikszy obsługiwanych ręcznie. Ale nawet tam wkracza nowoczesność.

niejszym cudem natury, czyli Aleją Baobabów. Rzeki zagradzające drogę przekracza się prostymi promami. Po drodze m.in. postój w miejscowości Belo nad rzeką Tsiribina. Dojazd do prowincjonalnego i biednego miasteczka Bekopaka. Nocleg w bungalowach w pobliżu rzeki Manambolo w rejonie unikatowego na skalę światową Parku Narodowego Tsingy de Bemaraha.

Dzień 5

PARK NARODOWY TSINGY DE BEMARAHA

Wycieczka po Tsingy de Bemaraha, niezwykłym parku narodowym wpisanym na listę UNESCO. Zamieszczone niegdyś w National Geographic zdjęcia z Bemaraha stały się prawdziwą sensacją. Tsingy to charakterystyczne dla Madagaskaru ostre formacje skalne o niesamowitych kształtach powstałe z koralowców przed milionami lat. Znajdziemy tu lemury sifaka, lemury brązowe, endemiczną roślinność oraz grotty skalne zamieszkałe przez nietoperze. Popłyniemy pirogą wśród skalnego wąwozu. Plemię Sakalava ma tu także swoje miejsca magicznych obrządków, a na skałach są miejsca pochówku pierwszych mieszkańców tych terenów Vazimba. Park rozciąga się na powierzchni ponad stu pięćdziesięciu tysięcy hektarów, a skalne ostre iglice bronią przyrody przed inwazją człowieka. Po wycieczce odpoczynek w bungalowach nad rzeką. Nocleg.

Dzień 6

POWRÓT DO MORONDAVA

Rano wyjazd samochodem terenowym do Morondava – liczne postoje, fotografowanie ludzi i krajobrazów. Poszukiwanie kameleona. Pożegnamy się z trudnymi drogami. Po przyjeździe odpoczynek. Chętni mogą zafundować sobie relaks w spa. Nocleg w Morondava.

Dzień 7

PRZELOT I PARK NARODOWY MANTADIA-ANDASIBE

Przejazd na lotnisko i powrót samolotem do Antananarivo. Z lotniska ruszamy do Parku Narodowego Mantadia-Andasibe (ok. 4 godz. jazdy) znanego przede wszystkim z kryjącego się w wierzchołkach drzew lasów deszczowych największego lemura Indri. Wraz ze zjazdem z chłodniejszych wyżyn krajobraz staje się coraz bardziej zielony. Wschodni Madagaskar jest znacznie wilgotniejszy, o czym świadczy piękna, zmieniająca się wraz z podróżą roślinność. Po zakwaterowaniu dla chętnych wieczorny spacer po lesie deszczowym i poszukiwanie jego mieszkańców. Nocleg w bungalowach.

Dzień 8

PARK NARODOWY MANTADIA-ANDASIBE

Od wczesnego rana spacer po lesie deszczowym, poszukiwanie Indri i nasłuchiwanie ich odgłosów. Zwykle o świcie jego przejmujące wycie rozlega

się po dżungli. W tych lasach mieszkają niezwykle ptaki, inne gatunki lemurów, żaby nadrzewne i gekony. Rosną tu także liczne gatunki orchidei. Można także znaleźć tu miejsca, gdzie lokalna ludność dokonuje od setek lat magicznych obrzędów. Po wizycie w bujnym lesie deszczowym przejazd dalej na wschód w zielony rejon kanałów Pangalanes. Około godzinny rejs łodzią motorową. Nocleg w bungalowach w pobliżu plaży.

Dzień 9

REJS W PANGALANES

Wczesnie rano wizyta w zielonej dżungli, gdzie zobaczymy słynne drzewo podróżnika (palmę ravenala), lemury oraz owadożerne kwiaty. Wyruszamy w dalszy rejs łodzią motorową wzdłuż Pangalanes. Kilkusetkilometrowy Pangalanes łączy jeziora i rzeki, wzdłuż których ciągną się koralowe plaże. Okolice te zamieszkuje przyjazne plemię Betsimisaraka. Przybycie do Tamatave (Toamasina) największego portu Madagaskaru. Przejazd do hotelu. Spacer po mieście, wysadzonymi palmami, szerokimi bulwarami nadmorskimi, wśród ładnych budynków z czasów kolonialnych. Nocleg w hotelu w Tamatave.

Dzień 10

REUNION

Przejazd na lotnisko i wylot na Reunion, departament zamorski Francji. Nocleg w nadmorskiej miejscowości. Opcjonalnie kolacja w formie bufetu składająca się z owoców morza i innych pysznych specjałów kuchni kreolskiej. Połączenie francuskiej i lokalnej kuchni przyniesie rozkosz naszemu podniebieniu. Nocleg w hotelu na Reunionie.

Dzień 11

REUNION - PITON DE LA FOURNAISE

Wyruszamy na ekscytującą wycieczkę w pobliże jednego z najaktywniejszych na świecie wulkanów Piton de la Fournaise (2632m n.p.m.). Dojeżdżamy do punktu widokowego Pas de Bellecombe, skąd rozciąga się widok na księżycowy suchy krajobraz i wewnątrz wulkanicznej kaldery. Półgodzinny spacer na punkt, z którego zobaczymy przy sprzyjających warunkach wulkaniczny żywioł w akcji. Po emocjach, w drodze w dół podziwiamy zieloną dolinę rzeki de Rempart i urokliwe krajobrazy Reunionu. Przejazd niezwykłą, krętą drogą do miejscowości Cilaos w najbardziej malowniczy, unikatowy „cyrk” - otoczoną górami głęboką kotliną powulkaniczną. Możliwość świetnej kolacji i spróbowania specjałów tego rejonu - schabu lub



Tsingy de Bemaraha jest niezwykłym parkiem narodowym wpisanym na listę UNESCO. Na zdjęciu formacje skalne „tsingy”, od których park wzięł swoją nazwę.

kaczki w soczewicy oraz wypicia produkowanego tu wina. Nocleg w miejscowości Cilaos położonej we wnętrzu kaldery.

Dzień 12

CILAOS I SAINT DENIS

Rano czas wolny na spacer po Cilaos, urokliwym górskim miasteczku,



Aleja Baobabów to chyba najniezwyklejsza aleja drzew na świecie. Przejeżdżamy nią jadąc do Parku Narodowego Tsingy de Bemaraha.



Fot. Jacek Tórbicz

Wybrzeża Madagaskaru są piękne i dziewicze. Dzięki długiej linii brzegowej miejsca jest pod dostatkiem dla każdego.

z atmosferą trekkingowo-wspinaczkową, punkcie wypadowym do wspinaczki na najwyższą górę Reunionu Piton des Neiges. Znajduje się tu mnóstwo tras trekkingowych i jeśli tylko znajdą się chętni, istnieje możliwość krótkiej pieszej wycieczki. Przejazd do stolicy Reunionu Saint Denis i nocleg.

Dzień 13

MAJOTTA - MAMOUDZOU

Przejazd na lotnisko i wylot na Majottę, w archipelagu Komorów. Przylot na wyspę Petite Terre, gdzie usytuowane jest lotnisko i krótka przeprawa promem na Grande Terre do głównego miasta Majotty - Mamoudzou. Zwiedzamy miasto, zaglądamy też na niezwykle gwarny targ, gdzie możemy zakupić m. in. świeże owoce. Przejazd wzdłuż wschodniego wybrzeża wyspy. Nocleg w hotelu nad brzegiem Oceanu Indyjskiego.

Dzień 14

MAJOTTA

Majotta to raj dla nurków i amatorów podwodnego świata. Dzień przeznaczony na odpoczynek i morskie wycieczki fakultatywne na nurkowanie z rurką lub z butlą. Majotta otoczona jest rafą koralową tworzącą największą na Oceanie Indyjskim lagunę z bogatym życiem podwodnym. Zjają tu



Fot. Robert Nawrocki

Będąc na Madagaskarze nieraz odwiedzamy biedne wioski. Nie widać tu wielu oznak nowoczesności, a domy pozbawione są zwykle prądu i jakichkolwiek udogodnień. Malgaszę są biedni, ale bardzo uduchowieni, panuje tu wiele wierzeń i trudno zrozumiałych dla nas przesądów.

O wycieczce

W trakcie tej pięknej wycieczki poznamy trzy niezwykle wyspy - Madagaskar, Reunion i należąca geograficznie do archipelagu Komorów francuską Majottę. Wycieczka ta jest niezwykle ciekawa i różnorodna. Madagaskar to „okrutny czarodziej”, jak pisał o nim Arkady Fiedler, kraj, do którego wielu jedzie na kilkanaście dni, aby potem wrócić tu na rok lub na całe życie. W trakcie wycieczki poznamy trzy oblicza tej wyspy - wilgotny wschód z niezwyklej Pangalanes, bujną roślinnością, białymi plażami i ciekawymi tubylcami. Znajdziemy się na centralnych, chłodniejszych wyżynach i na słonecznym zachodzie kraju. Będziemy podziwiać tsingy – ostre formacje skalne w najdziwniejszym parku Tsingy de Bemaraha. Oczywiście wyjazd nie byłby możliwy bez obserwacji lemurów. Poznamy miejscowe zabobony zwane fady, odwiedzimy wioski w buszu i wzniesimy się w Alei Baobabów. To wycieczka, która wzrusza i którą trudno zapomnieć. Musimy jednak mieć na uwadze, że wyruszamy do kraju biednego i możemy napotkać wiele nieprzewidywalnych i dziwnych dla nas sytuacji. Reunion to perła Oceanu Indyjskiego. Urzeknie nas spektakularne piękno gór i wulkanów w połączeniu z zielenią kotlin, błękitem rzek i bogactwem plantacji. Majotta to kultura islamu z wpływami Francji oraz afrykańskich i azjatyckich kultur i z największą laguną Oceanu Indyjskiego. Zachwyci nas przyroda, ludzie i niezwykle piękno podwodnego świata. Zobaczyc możemy żółwie, wielobarwne ryby, delfiny, wieloryby, a nawet tajemnicze diugonie. Wyjazd jest okazją do niezwyklej doznań kulinarnych. Pożywiemy się w dobrych restauracjach, a połączenie kuchni francuskiej i lokalnej doprowadziło do zdumiewających efektów.



Wszystkie nasze grupy widzą lemury kilku gatunków. Ich obserwacja to jedna z większych atrakcji. Zdjęcie przedstawia lemura katta żyjącego na południu wyspy.

m.in. żółwie morskie dochodzące do 250 kg, delfiny, wieloryby. Możemy także spróbować swych sił na połowach ryb oceanicznych. Nocleg w hotelu nad brzegiem Oceanu Indyjskiego.

Dzień 15

WYLOT

Przejazd na lotnisko i wylot z przesiadkami do Warszawy.

DZIEŃ 16

PRZYLOT DO POLSKI

Przylot do Warszawy. Uwaga: możliwy dodatkowy nocleg tranzytowy (bez dodatkowych kosztów) i przylot dnia następnego.

Sprawdź aktualne ceny na www.egzotyka.tv

lub zadzwoń: tel. 12 633 0460

Uwaga: Niższe ceny gwarantuje tylko wczesna rezerwacja.

Ceny wycieczek rosną wraz ze zbliżaniem się terminu wyjazdu.

ZNIŻKI:

4% ceny – dodatkowa zniżka dla Przyjaciół Biura (definicja Przyjaciela Biura jest zawarta w Uwagach o Podróżowaniu). Zniżki naliczane są od ceny podstawowej (poza pakietem dewizowym). Single bez dopłaty – w przypadku braku możliwości dokwaterowania i przy zapisie minimum 3 miesiące przed wycieczką. W związku z faktem, że wycieczki odbywają się regularnymi liniami lotniczymi (nie czarterowymi), najniższe ceny są dostępne wyłącznie w przypadku wczesnych zapisów.

Świadczenia

Bilety lotnicze, minimum 20kg bagażu nadawanego/os.; wszelkie inne koszty transportu (wynajęte klimatyzowane mikrobusy lub samochody terenowe, rejsy); śniadania w hotelach, noclegi – hotele lub bungalowy 4* lub 3* (wg oceny biura), opłaty za wstępy do obiektów i parków narodowych; ubezpieczenie KL, NNW, bagaż; lokalni przewodnicy w wybranych miejscach, polski pilot.

Cena nie obejmuje

Ubezpieczenia od kosztów rezygnacji, ubezpieczenia od chorób przewlekłych, pozostałego wyżywienia, aktywności dodatkowo płatnych (wyszczególnionych w programie), zwyczajowych napiwków, dopłaty do pokoju 1-osobowego.

Uwagi

Liczebności grupy od 6 do 12 osób. Szczegółowy program i uwagi praktyczne każdy otrzymuje przed wyjazdem. Należy posiadać paszport ważny minimum 6 miesięcy od daty powrotu z przynajmniej 2 zupełnie wolnymi stronami oznaczonymi, jako strony na wize. Zalecane jest stosowanie środków antymalarycznych po konsultacji z lekarzem. Szczegółowy program i uwagi praktyczne każdy uczestnik otrzymuje przed wyjazdem. Kolejność zwiedzania może ulec zmianie.



PERU • BOLIWIJA

OPCJA: AMAZONIA

20 DNI LUB 24 DNI

GLÓWNE ATRAKCJE

- **Cuzco** – stolica Imperium Inków
- **Machu Picchu** – zapierający dech w piersiach cud świata
- **Sucre** – miasto z listy UNESCO w Boliwii
- **Święta Dolina Urubamby**
- **Kanion Colca** – „polski” i najgłębszy na świecie
- **Jezioro Titicaca** i pływające Wyspy Uros
- **Pięknie położone La Paz**
- **Tajemnicze linie Nazca**
- **Arequipa** – najpiękniejsze miasto kolonialne w Peru
- **Iquitos**, dżungla i rejs Amazonką



Liczba przelotów wewnętrznych: 3 (5 z Amazonią)
Najwyższa przełęcz na trasie: 4910 m n.p.m.

PROGRAM WYCIECZKI

Dzień 1

WYLOT

Zbiórka na lotnisku Chopina w Warszawie i spotkanie z polskim pilotem. Szczegółowa informacja o zbiórce i godzinie odlotu jest podana w Informatorze Przedwyjazdowym, który otrzymuje każdy uczestnik wycieczki. Wylot z przesiadkami do Boliwii. Możliwy nocleg tranzytowy (w cenie wycieczki).

Dzień 2

SANTA CRUZ

Przyjazd do Santa Cruz, tropikalnego miasta położonego w nizinnej części kraju Boliwii. Spacer po kolonialnym centrum z niską zabudową i katedrą. Kolacja w lokalnej restauracji. Nocleg w hotelu.

Dzień 3

SAMAIPATA

Wycieczka do położonego na przedgórzu Andów miasteczka Samaipata. W pobliżu tego małego miasteczka oglądamy tzw. fort, wpisany na listę UNESCO budowlę, która jest właściwie największą rzeźbioną skałą na świecie – unikalny zabytek z czasów preinkaskich. Postój w punkcie widokowym na Park Narodowy Amoro. Powrót na nocleg.

Terminy:

27.04 - 16.05 (20.05).2019
 07.09 - 26.09 (30.09).2019
 26.10 - 14.11 (18.11).2019

Możliwe inne terminy na zamówienie.

Dzień 4

SUCRE

Przejazd na lotnisko i wylot do Sucre, konstytucyjnej stolicy kraju (2790 m n.p.m.). Historyczne, piękne miasto to pierwszy na naszej trasie obiekt wpisany na listę UNESCO. Spacerując podziwiamy kolonialne budowle. Przy głównym placu stoi XVI wieczna katedra, na starym mieście mnóstwo jest też innych, urokliwych kościołów i domów. W tym kościół św. Franciszka, z wież którego wezwano do pierwszego buntu antyhiszpańskiego w 1809 r., który rozpoczął lata walk o niepodległość w całej Ameryce Łacińskiej. Epizod ten nazywany jest „Pierwszym Krzykiem Niepodległości Ameryki” i stanowi dumę mieszkańców miasta. Na centralnym targu widzimy przybywające z okolicy Indianki. W tym miejscu spróbujemy wielu lokalnych smakołyków. Pobyt w Sucre, które leży na znacznej, choć jeszcze nie tak wielkiej wysokości, daje nam możliwość znakomitej aklimatyzacji



Jezioro Titicaca znajduje się na wysokości niemal 4000 m n.p.m. Nazwa jeziora pochodzi z języka keczua i można ją tłumaczyć jako pumę polującą na królika. Tutaj czeka nas rejs na trzciniowe, pływające wyspy Uros.



Dolina rzeki Urubamby, czyli Święta Dolina Inków. W drodze do Machu Picchu podziwiamy jedno z ciekawszych miejsc, które niegdyś stanowiło o sile gospodarczej imperium. Na pewno nieraz nadarzy się okazja, by przy szklaneczce peruwiańskiego pisco podyskutować o państwie Inków w grupie nowych przyjaciół.

do czekających nas później wysoko położonych terenów. Nocleg w Sucre.

Dzień 5

DOLINA YUNGAS

Rano przejazd na lotnisko i wylot do La Paz – największego miasta Boliwii. Lotnisko położone jest na wysokości ponad 4000 m n.p.m. Wycieczka do Doliny Yungas: wyjazd w kierunku Cordillera Real. Przejazd przez wysoką przełęcz La Cumbre z zapierającymi dech w piersiach widokami na pokryte wiecznym śniegiem i lodowcami wierzchołki. Zjazd aż 2400 m w dół do tropikalnej i ciepłej doliny. Droga ta jest jedną z najbardziej niesamowitych dróg świata. Odważniejsi mogą spróbować zjazdu rowerem (dodatkowo płatne). Okazja do dotlenienia się, czerpania przyjemności z obecności tropikalnej roślinności i kąpieli w basenie. Nocleg w miejscowości Coroico.

Dzień 6

DROGA DO LA PAZ

Spacer po spokojnym miasteczku. W okolicy uprawia się kawę, banany i cytrusy. Po zobaczeniu jednego z wodospadów wyjazd w drogę powrotną do La Paz z kolejnymi licznymi postojami na fotografowanie. Spacer po starym mieście. Wstępujemy na mate de coca (herbatę z liści koki), która pozwala szybciej przyzwyczaić się do niskiej zawartości tlenu w powietrzu. Wiele osób wzorując się na Indianach, żuje liście koki, co ma przynieść poprawę samopoczucia. Nocleg w hotelu w centrum La Paz.

Dzień 7

LA PAZ

Zwiedzanie La Paz – widzimy katedrę i ozdobne budynki świadczące o mianionej świetności miasta. Szczególnym przeżyciem jest wizyta na targu czarownic, gdzie Indianki sprzedają dziwaczne amulety mające chronić przed różnymi nieszczęściami. Wyjazd do podmiejskiej Doliny Księżycowej, która zawdzięcza swoją nazwę wyjątkowym formacjom skalnym. Wyjazd z miasta i podróż przez Altiplano – zimną i surową wyżynę. Niegościny płaskowyż jest paradoksalnie sercem regionu, stąd wywodziło się kilka kultur prekolumbijskich. Mijając z rzadka rozsiane miejscowości z kamiennymi kościołkami dojeżdżamy do Jeziora Titicaca. Dojeżdżamy do Copacabana, malowniczo położonej miejscowości i tam nocujemy.

Dzień 8

JEZIORO TITICACA I WYSPA SŁOŃCA

Odwiedzamy katedrę ze słynną figurą Matki Boskiej. Do tego miejsca

pielgrzymują licznie Indianie. Bolwijska Copacabana użyła swojego imienia słynnej plaży w Rio de Janeiro. Rejs na Isla del Sol, Wyspę Słońca. Jesteśmy w miejscu narodzenia się kultury Inków. To właśnie stąd pochodził legendarny założyciel Imperium, Manco Capac. Widzimy inkaskie pozostałości, lazurową toń jeziora i ośnieżone wierzchołki na horyzoncie – tego nie można zapomnieć. Wkrótce opuszczamy Boliwię i wjeżdżamy do Peru. Wieczorem dojazd do miasta Puno i nocleg w hotelu.

Dzień 9

WYSPY UROS I CHUCUITO

Piękny poranek nad Jezioro Titicaca. Żeglujemy na pływające Wyspy Uros. Wyspy zamieszkane są przez potomków Indian, którzy chroniąc się przed Inkami, wybudowali świat z trzciny. Zwiedzanie trzcinowych domów, wypróbowanie trzcinowej łodzi. Po południu wycieczka do małej miejscowości Chucuito, znanej ze swojej prekolumbijskiej świątyni płodności Inca Uyo. Głównym elementem wystroju są rzeźby fallusów różnej wielkości, pochodzące z różnych okresów. Nocleg w hotelu w Puno.

Dzień 10

CHIVAY I KANION COLCA

Podróż do Chivay (ok. 3600 m n.p.m.), miejscowości położonej u wejścia do Kanionu Colca uchodzącego za najgłębszy na świecie (o to miano walczą jeszcze pobliski Kanion Cotahuasi). Droga biegnie przez malownicze góry i oddalone od cywilizacji miejscowości. Wieczorem możliwość kąpieli (wstęp dodatkowo płatny) w basenach z wodą z gorących źródeł. Nocleg w Chivay lub w okolicach tego miasteczka.

Dzień 11

CRUZ DEL CONDOR I AREQUIPA

Przejazd do pobliskiego Cruz del Condor, punktu widokowego nad górnym odcinkiem kanionu Colca. Patrząc na piękne krajobrazy i kanion uświadamiamy sobie jak trudne było pokonanie rzeki Colca kajakiem, co zrobili po raz pierwszy Polacy. To właśnie dzięki Polakom kanion został rozstawiony na cały świat. Często w tym miejscu szybują potężne kondory umożliwiając zrobienie wspaniałych zdjęć. Następnie przejazd przez góry (po drodze przekroczenie przełęczy o wysokości 4910 m n.p.m. i bardzo krótki postój) do starego, kolonialnego miasta Arequipa (2330 m n.p.m.), leżącego u stóp czynnego wulkanu El Misti. W końcu





Fot. Robert Nawrocki

Podróż z La Paz nad jezioro Titicaca to pokonywanie surowego, nieprzyjaznego Altiplano. W krajobrazach tych można jednak dostrzec wiele uroku.



Ikona Peru i cywilizacji Inków, miejsce, w którym każdy odwiedzający ten kraj chce się znaleźć. Machu Picchu kryje wiele tajemnic, które my też będziemy starali się rozwikłać.

opuszczamy duże wysokości, co poprawia funkcjonowanie naszych organizmów. Spacer po zabytkowym centrum Arequipy i zwiedzanie tego najpiękniejszego kolonialnego miasta Peru. Oglądamy Plaza de Armas z katedrą oraz klasztor św. Katarzyny (Monasterio de Santa Catalina), który tworzy swoiste miasteczko w mieście. Niemal odczuwamy tutaj atmosferę z XVI i XVII wieku. Nocleg w hotelu w Arequipie.

Dzień 12

PRZEJAZD DO NAZCA

Po śniadaniu i porannym spacerze po kolonialnym centrum miasta długi przejazd do Nazca, jednego z najdziwniejszych miejsc na świecie, które wywołuje spory i powstawanie najdziwniejszych teorii. Droga Panamerykańska którą udajemy się do Nazca prowadzi wzdłuż pustynnego wybrzeża Pacyfiku. Krajobrazy tej trasy wielu osobom kojarzą się z Księżycem lub Marssem – suche formacje skalne i piaskowe wyglądają niezmiernie. Nocleg w hotelu w Nazca.

Dzień 13

NAZCA I LOT WIDOKOWY

Głównym celem w tym dniu jest ujrzenie na własne oczy tajemniczych figur i rysunków kultury Nazca. Jest to jedna z najdziwniejszych pozostałości dawnych cywilizacji i nie brak teorii o ich pozaziemskim pochodzeniu. Ogromne rysunki Nazca widać bowiem właściwie wyłącznie z powietrza. Lot widokowy nad liniami Nazca, podczas którego oglądamy najważniejsze rysunki – m.in. małpę, kondora, pająka, linie przypominające pasy startowe dla pojazdów kosmicznych... (Koszt lotu nie jest wliczony w cenę wycieczki – opłata wg aktualnych cen - ok. 110 USD). Osoby, które nie decydują się na lot, mogą zobaczyć fragmenty rysunków z małej wieży widokowej. Po obserwacji Płaskowyżu Nazca kierujemy się ponownie w góry w kierunku głównego łańcucha Andów. Wjazd karkołomnymi serpentynami na większe wysokości. Przejazd przez rejon Parku Narodowego Pampa Galeras, gdzie chroni się liczne peruwiańskie wikunie. Nocleg po drodze w jednym z miasteczek andyjskich.

Dzień 14

CUZCO

Podróż do Cuzco, dawnej stolicy imperium Inków, położonej na wysokości 3320 m n.p.m. Przejazd drogą z pięknymi, andyjskimi krajobrazami, szczyty wydają się być na wyciągnięcie ręki. Dojazd do Cuzco, czyli inkaskiego „Pępka Świata” – w XV w. stolicy państwa ciągnącego się na obszarach od współczesnej Kolumbii po Chile i Argentynę. Spacer po centrum miasta. Wszyscy uczestnicy wycieczki są już doskonale zaaklimatyzowani i wysokość Cuzco nie robi na nikim wrażenia. Nocleg w Cuzco.

Dzień 15

CUZCO

Spacery po Cuzco i zwiedzanie dawnej stolicy imperium Inków. Zobaczymy Plaza de Armas z katedrą i kościołem El Triunfo. Zwiedzamy dawną Świątynię Słońca (Coricancha) – obecnie kościół i klasztor Dominikanów oraz inne miejsca. Widzimy, że Hiszpanie zbudowali miasto wprost na fundamentach budowli Inków. Podziwiamy idealnie dopasowany dwunastokątny kamień – świadectwo doskonałości budowniczych inkaskich. Wizyta w górującej nad miastem inkaskiej twierdzy Sacsaywaman z widokiem na okolicę. Popołudniu czas na zakup pięknych pamiątek i samodzielne spacery po mieście. Wieczorem mamy okazję uczestniczyć w pokazach tańca lub muzyki andyjskiej (dodatkowo płatne, w miarę wolnych miejsc). Nocleg w Cuzco.

Dzień 16

DOLINA URUBAMBY

Wycieczka do Doliny Urubamby, niegdyś kwitnącego regionu państwa Inków, które było niemal spichlerzem imperium. Dnem doliny płynie spieniona rzeka Urubamba. Zwiedzanie imponujących ruin inkaskiego miasta i współczesnego Pisac ze słynnym targiem, który dzisiaj jest miejscem pełnym straganów z pamiątkami. Po drodze mijamy tarasy uprawne i indiańskie miejscowości. Czasem można mieć wrażenie, że czasy Inków wciąż trwają. Drugim ważnym centrum archeologicznym jest twierdza w Ollantaytambo, która była pilnie strzeżoną bramą do Świętej Doliny Inków. Nocleg po drodze.



Wydobycie soli w Maras odbywało się od niepamiętnych czasów i dzieje się to przy użyciu tych samych metod do dzisiaj. Czasami udaje nam się dotrzeć do tego położonego poza turystycznymi szlakami miejsca.

Dzień 17

MACHU PICCHU

Podróż pociągiem do Machu Picchu. Linia kolejowa biegnie wąską doliną wzdłuż rzeki Urubamby. Odsłaniają się coraz ciekawsze krajobrazy, a zieleni robi się intensywniejsza. Dojeżdżamy do stacji kolejowej obok Machu Picchu – Mekki podróżników z całego świata. Zwiedzanie ruin miasta Inków w pięknej scenerii gór pokrytych wieczną zielenią. Czas na fotografowanie i zadumę w tym magicznym miejscu. Powrót pociągiem i busem do Cuzco. Przejazd do hotelu w Cuzco i nocleg.

Dzień 18

LIMA

Przejazd na lotnisko i wylot do Limy, stolicy kraju. Zwiedzamy „Miasto Królów”, które przez cały okres kolonialny było stolicą Wicekrólestwa Peru. Centralne miejsce zajmuje Plaza de Armas z katedrą (w której znajduje się grób Francisca Pizarro) i Pałacem Prezydenckim. Cały obszar był przebudowany przez polskiego architekta - Ryszarda de Jaxa Małachowskiego. Odwiedzamy klasztor Franciszkanów z piękną biblioteką i budzącymi grozę katakumbami. Niewątpliwą atrakcją jest obraz Ostatniej Wieczery, której uczestnicy jedzą... świnie morską. Przejazd przez elegancką dzielnicę Miraflores i inne części miasta. Nocleg w Limie.

Dzień 19

WYLOT

Podsumowaniem wyprawy będzie dla chętnych wizyta w wybranym muzeum z kolekcją sztuki prekolumbijskiej (wstęp do muzeum poza ceną wycieczki). Limeńskie muzea szczytują się bogatymi kolekcjami przedmiotów z całego Peru. Pokazują one nie tylko osiągnięcia Inków, ale też innych wielkich cywilizacji tego obszaru. Czas wolny na zakupy i odpoczynek a wieczorem wylot do Europy.

Dzień 20

PRZYLOT DO POLSKI

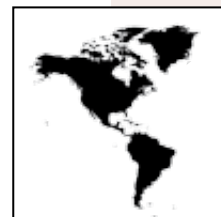
Powrót do Warszawy na lotnisko Chopina.

OPCJONALNE PRZEDŁUŻENIE - AMAZONIA

Dzień 19

IQUITOS

Po południu wylot do Iquitos, stolicy peruwiańskiej Amazonii. Tam rozstaniemy się z chłodem i zaraz po wyjściu z samolotu uderzy nas fala tropikalnego, parnego powietrza. Wyjazd „na lekko”, ciepłe i niepotrzebne rzeczy pozostawiamy w Limie. Położone nad Amazonką Iquitos jest szczególne, nie ma ze światem żadnego połączenia drogowego, ani kolejowego. Nocleg w hotelu w Iquitos.





Pozostałości inkaskiej twierdzy Sacsaywaman. Z góry rozciąga się kapitalny widok na Cuzco. Po wizycie w twierdzy zachęcamy, by na piechotę zejść ciekawymi uliczkami do centrum Cuzco. Mało kto jest w stanie zapamiętać nazwę twierdzy, dlatego mówi się o niej „sexy woman”.



Fot. Robert Nawrocki

La Paz, Boliwia. Miasto leży na wysokości od 3600 do 4100 m n.p.m. Spacerując po ulicach starego miasta znajdziemy chwilkę by usiąść i skosztować mate de coca, idealnego „lekarstwa”, które skutecznie pomoże nam w aklimatyzacji. Wiele osób decyduje się też na żucie liści koki, jest to stary, indiański sposób na dobre samopoczucie.



W Dżungli Amazońskiej czeka nas spacer z lokalnym przewodnikiem, który jest w stanie znaleźć dla nas wiele ciekawych roślin i zwierząt.

Dzień 20

AMAZONIA

Krótkie poznanie tego gorącego, tropikalnego miejsca – żelazny dom Eiffla, dzielnica nadbrzeżna. Dojazd do portu rzecznej. Rejs motorowymi łodziami Amazonką i jej odnogą do bungalowów położonych w dżungli. Z lokalnym przewodnikiem poznajemy las, składamy wizytę w wiosce Indian Yagua. Tubylcy choć widują często turystów, wciąż zachowali sporo ze swojej kultury i swój język. Będziemy mogli własnoręcznie (ustnie) wypróbować strzały z dmuchawek. Dzisiaj nie używa się już zatrutych strzał. Chętni będą mogli zaopatrzyć się w proste, indiańskie wyroby. Po zapadnięciu zmroku, dla chętnych, nocny spacer pod kierunkiem indiańskiego przewodnika. Szansa spotkania się oko w oko z czarną wdową lub aligatorem. Nocleg w bungalowach w dżungli.

Dzień 21

AMAZONIA

Wypłynięcie łodzią - poszukiwanie słodkowodnych delfinów. W Amazonce zachowały się jeszcze dwa gatunki delfinów i mamy całkiem sporą szansę ich wypatrzenia. Czekają nas także połow piranii, te groźne ryby są całkiem smaczne i w przypadku sukcesu przyrządzi je nasz kucharz. Czas na wypoczynek w bungalowach, delectowanie się dobrą kuchnią i drinkami. Dla chętnych piesza wycieczka z lokalnym przewodnikiem po dżungli. Mamy okazję dowiedzieć się więcej o roślinach. To właśnie z serca Amazonii pochodzi większość roślin stosowana we współczesnej medycynie. W gęstej dżungli trudno wypatrzyć większe gatunki zwierząt, jednak lokalny tropiciel może pomóc nam w zobaczeniu ciekawych gatunków, na przykład olbrzymiej anakondy. Nocleg w bungalowach.

Dzień 22

POWRÓT DO LIMY

Po śniadaniu powrót rzeką do cywilizacji Iquitos. Kończymy spotkanie z Amazonią wylatując do Limy, przejazd do hotelu i nocleg tranzytowy.

O wycieczce

Bardzo interesująca wycieczka obejmująca wszystko, co najważniejsze w tych fascynujących krajach. Poza najstojniejszymi miejscami typu Machu Picchu i Cuzco, zwiedzamy mniej znane i ciekawe miejsca w Boliwii, która jest według nas najciekawszym krajem Ameryki Łacińskiej. Na trasie przebywamy na dużych wysokościach nad poziomem morza, do których organizm zwykle przyzwyczaja się dobrze dzięki aklimatyzacji wynikającej ze znakomitego zaplanowania przez nas tego wyjazdu. Dzięki przelotom wewnętrznym nie musimy pokonywać tych długich i nużących dystansów mikrobusami. Czekają nas wielka różnorodność klimatyczna - od zimnych gór i płaskowyżów do wilgotnego tropiku Amazonii. Wyjazd od lat prowadzą piloci z doskonałą znajomością kultury zwiedzanych krajów i języka hiszpańskiego.



Fot. Jacek Torbic

Z Iquitos ruszamy łodzią głównym nurtem Amazonki, a następnie wpływamy w jej boczne dopływy do położonych w głębi dżungli bungalowów.

Dzień 23

WYLOT

Przejazd na lotnisko i wylot do Europy.

Dzień 24

PRZYLOT DO POLSKI

Powrót do Warszawy na lotnisko Chopina

Sprawdź aktualne ceny na www.egzotyka.tv

lub zadzwoń: tel. 12 633 0460

Uwaga: Niższe ceny gwarantuje tylko wczesna rezerwacja.

Ceny wycieczek rosną wraz ze zbliżaniem się terminu wyjazdu.

ZNIŻKI:

4% ceny – dodatkowa zniżka dla Przyjaciół Biura (definicja Przyjaciela Biura jest zawarta w Uwagach o Podróżowaniu). Zniżki naliczane są od ceny podstawowej (poza pakietem dewizowym). Single bez dopłaty – w przypadku braku możliwości dokwaterowania i przy zapisie minimum 3 miesiące przed wycieczką. W związku z faktem, że wycieczki odbywają się regularnymi liniami lotniczymi (nie czarterowymi), najniższe ceny są dostępne wyłącznie w przypadku wczesnych zapisów.

Świadczenia

Bilety lotnicze, opłaty i podatki lotniskowe (poza ewentualnymi indywidualnymi opłatami wylotowymi), minimum 20kg bagażu nadawanego/os.; wszelkie inne koszty transportu (minibusy, autokary, przejazdy między lotniskami i hotelami, rejsy); wyżywienie - śniadania w hotelach, 2 obiady i 1 kolacja (w Amazonii dodatkowe 2 obiady i 2 kolacje); noclegi (pokoje 2 osobowe) - hotele lub pensjonaty 3* - 4* (wg oceny biura), Amazonia – bungalowy w dżungli (pokoje z łazienkami); opłaty za wstępy do parków narodowych i obiektów wymienionych w programie; ubezpieczenie KL, NNW i bagaż; opłata TFG (Turystyczny Fundusz Gwarancyjny); lokalni przewodnicy w wybranych miejscach; opieka polskiego pilota na całej trasie.

CENA NIE OBEJMUJE

Ewentualnej dopłaty do opcji Amazonia. Ubezpieczenia od kosztów rezygnacji, ubezpieczenia od chorób przewlekłych, zwyczajowych napiwków, indywidualnych opłat wylotowych wg aktualnej stawki (łącznie ok. 40 USD/os), aktywności dodatkowych wyszczególnionych w programie, napojów do posiłków wymienionych w programie, pozostałego wyżywienia i napojów, dopłaty do pok. 1-os 720 USD; z Amazonią – 980 USD.

UWAGI

Orientacyjna liczebność grupy od 8 do 17 osób. Szczegółowy program i uwagi praktyczne każdy Uczestnik otrzymuje ok. 2 tygodnie przed wyjazdem. Pomimo dobrego rozplanowania wycieczki należy pamiętać, że przebywanie na dużych wysokościach w Peru i Boliwii może spowodować dolegliwości związane z chorobą wysokościową. W przypadku wątpliwości radzimy poradzić się swojego lekarza. Wyżywienie poza wymienionym w programie organizuje na bieżąco pilot. W Amazonii zalecane jest stosowanie środków antymalarycznych po konsultacji z lekarzem. Należy posiadać paszport ważny minimum 9 miesięcy od daty powrotu z przynajmniej dwoma zupełnie wolnymi stronami oznaczonymi, jako strony na wize. Kolejność zwiedzania może ulec zmianie.



PERU BRAZYLIA ARGENTYNA

16 DNI

GŁÓWNE ATRAKCJE

- Cuzco – stolica Imperium Inków
- Machu Picchu – zapierający dech w piersiach cud świata
- Wysokogórskie Jezioro Titicaca
- Święta Dolina Urubamby
- Wspaniałe Wodospady Iguazu
- Piękne Rio de Janeiro
- Boskie Buenos Aires



**Najwyższa przełęcz na trasie: 4350 m n.p.m.
Liczba kaskad składających się na Wodospady Iguazú: 275**

PROGRAM WYCIECZKI

Dzień 1

WYLOT

Zbiórka na lotnisku Chopina w Warszawie i spotkanie z polskim pilotem. Szczegółowa informacja o zbiórce i godzinie odlotu jest podana w Informatorze Przedwyjazdowym, który otrzymuje każdy uczestnik wycieczki. Wyjazd z przesiadkami do Cuzco w Peru. Możliwy nocleg tranzytowy w jednym z miast południowoamerykańskich.

Dzień 2

CUZCO

Przyjazd do Cuzco, dawnej stolicy imperium Inków, położonej na wysokości 3320 m n.p.m. Zwiedzanie tego pięknego miasta z niezwykłą atmosferą. Spacerujemy po Plaza de Armas – centralnym placu. W tym pięknym miejscu skupiają się ważne budowle. Znajduje się tu m.in. katedra ze słynnym srebrnym ołtarzem. Zwiedzamy pozostałości Świątyni Słońca (Qoricancha), na jej fundamentach Hiszpanie zbudowali kościół św. Dominika. Zaglądamy też do klasztoru św. Katarzyny, można tu odetchnąć atmosferą sprzed wieków. Wiele wspaniałych obiektów Cuzco zostało zbudowanych na fundamentach budowli Inków i oczywiście za inkaskie złoto. Odnajdujemy w jednym z murów słynny Hatunrumiyoc - dwunastokątny kamień świadczący o doskonałości indiańskich budowniczych. Wizyta w górującej nad miastem inkaskiej twierdzy Sacsaywaman. Widzimy tu wspaniałe mury zbudowane z ogromnych, idealnie pasujących do siebie kamieni. Nocleg w hotelu w Cuzco.

Dzień 3

DOLINA URUBAMBY

Wycieczka do Doliny Urubamby, niegdyś kwitnącego regionu państwa In-



Trzciny świat Indian Uros wygląda pięknie, ale życie w tych domach nie jest łatwe. Noce są bardzo zimne, trzciny domki nielato jest ogrzać. Gdy turyści odjeżdżają Indianie zostają sami, a w wioskach panuje idealna cisza.

Terminy:

24.04 – 09.05.2019
01.08 – 16.08.2019
07.11 – 22.11.2019
26.11 – 11.12.2019

Możliwe inne terminy na zamówienie.

ków, które było spichlerzem imperium. Dnem doliny płynie spieniona rzeka Urubamba. Zwiedzanie imponujących ruin inkaskiego miasta. Budowle i tarasy wznoszą się wysoko nad doliną. Spacerujemy po tym inkaskim mieście mając niemal pod stopami niezwykle widoki. Przystajemy też we współczesnym Pisac ze słynnym targiem, jest to dobre miejsce do zakupu pięknych pamiątek wyrobionych przez Indian. Lunch podczas wycieczki. Powrót do Cuzco na nocleg.

Dzień 4

MACHU PICCHU

Rano wycieczka pociągiem do Machu Picchu – wymarzonego celu podróżników z całego świata. Atrakcją jest już sam dojazd pociągiem, z którego możemy podziwiać zmieniający się za każdym zakrętem andyjski krajobraz. W końcu pociąg dojeżdża do niewielkiej stacji kolejowej i stamtąd następuje wyjazd mikrobusem do Machu Picchu. Zwiedzanie niezwykłego miasta Inków w pięknej scenerii pokrytych wieczną zielenią górach. Oglądamy z miejscowym przewodnikiem wszystko, co najważniejsze mając też wolny czas na robienie pięknych zdjęć. Po południu powrót pociągiem i mikrobusem do Cuzco, przyjazd wieczorem i nocleg.



Szef Prestige Tours odwiedza zaprzyjaźnioną rodzinę żyjącą na Titicaca. Indianie Uros proszą często turystów o zostanie „chrzestnymi rodzicami” swoich dzieci. Będąc na zdjęciu Anita jest właśnie „chrzestną córką” naszej przyjaciółki z Polski.



Machu Picchu (2430 m n.p.m.) jest położone na górskiej przełęczy. Ale paradoksalnie leży dużo niżej, niż Cuzco (ok. 3320 m n.p.m.), z którego przyjeżdżamy tu pociągiem. Dlatego w Machu Picchu czujemy się wspaniale i znikają jakiegokolwiek dolegliwości spowodowane wysokością. W głębi widać stromy szczyt Wayna Picchu, na który prowadzi ścieżka.

Dzień 5

PRZEJAZD PRZEZ ANDY

Całodzienny przejazd turystycznym autokarem nad Jezioro Titicaca. Przejazd drogą z pięknymi, andyjskimi krajobrazami. Przekraczamy łagodną przełęcz o wysokości ponad 4350 m n.p.m. Wyniosłe andyjskie szczyty wydają się być na wyciągnięcie ręki. Lunch podczas postoju. Przystanek w jednym ze stanowisk archeologicznych położonych na trasie przejazdu. W końcu jesteśmy w rejonie Jeziora Titicaca, w miejscu narodzenia się kultury Inków. To właśnie stąd pochodził legendarny założyciel imperium Manco Capac. Wieczorem dojazd do miasta Puno i nocleg w hotelu.

Dzień 6

JEZIORO TITICACA

Piękny dzień nad Jeziorem Titicaca. Jesteśmy na sporej wysokości i musimy odpowiednio zadbać o dobre samopoczucie, jak tego dokonać poradzi nasz znakomity pilot wycieczki. Rejs niewielką łodzią na pływające Wyspy Uros. Wyspy zamieszkałe są przez potomków Indian, którzy chroniąc się przed Inkami, wybudowali świat z trzciny. Zwiedzanie trzcinowych domów, wypróbowanie trzcinowej łodzi. Po południu jedziemy do Sillustani. Widzimy tu prastare, preinkaskie cmentarzyska budowane w formie wież (chullpas). Najwyższe z nich mają aż 12 metrów. Były budowane dla szlachetnie urodzonych Indian Collas. Nocleg w Puno.

Dzień 7

LIMA

Przejazd na pobliskie lotnisko i wylot do Limy. Spacer po kolonialnym centrum stolicy Peru: Plaza de Armas z katedrą oraz klasztor Franciszkanów. W miarę wolnego czasu zwiedzanie Muzeum Złota lub innego wybranego muzeum (wstęp do muzeum płatny dodatkowo) – poznanie głównych zagadnień związanych z cywilizacją prekolumbijską Peru. Kolacja w lokalnej restauracji kończąca pobyt w Peru. Nocleg w Limie.

Dzień 8

RIO DE JANEIRO

Przejazd na lotnisko i wylot do Rio de Janeiro. Zakwaterowanie w hotelu. Przed snem nie obędzie się bez spaceru po promenadzie Copacabana, wzdłuż najśłynniejszej plaży świata. Biegąca wzdłuż oceanu szeroka arteria Avenida Atlantica to najśłynniejsza ulica miasta. Nocleg w dzielnicy Copacabana w pobliżu słynnej plaży.

Dzień 9

RIO DE JANEIRO

Pobyt w Rio de Janeiro. Jeśli chodzi o położenie, z Rio nie może równać się żadne inne duże miasto. Piękne wzgórza schodzą wprost do oceanu, a strome skały dodają uroku. Miasto posiada piaszczyste, szerokie plaże, najśłynniejsze z nich to oczywiście Copacabana i Ipanema. W tym dniu planujemy

wjazd kolejką linową na słynną Głowę Cukru - Pao de Açucar. Obok zobaczymy Czerwoną Plażę przy której stoi pomnik Fryderyka Chopina. Po południu chwila czasu wolnego na Copacabana – można go wykorzystać na odpoczynek, plażowanie, spacer, zakupy i degustacje kokosów, caipirini i lokalnych przekąsek. Późnym popołudniem czeka nas kolejna atrakcja – rejs statkiem po okolicznych zatokach. Podczas rejsu będzie można zobaczyć to wspaniałe miasto z perspektywy wody i podziwiać zachód słońca. Znakomita brazylijska kolacja wraz z wyborem napojów na pokładzie statku jest znakomitą ukoronowaniem dnia. Powrót do hotelu na nocleg.

Dzień 10

RIO DE JANEIRO

Dalsze zwiedzanie Rio de Janeiro. Kolejna wielka atrakcja i ikona miasta – wjazd kolejką na wzgórze Corcovado ze sławną statuą Chrystusa Zbawiciela. Rozciąga się stamtąd wprost fenomenalny widok na Rio i zatokę. Trzymamy kciuki, by dobra pogoda pozwoliła nam zobaczyć jak najwięcej w tym miejscu. Następnie przejazd na Sambodrom – miejsce, w którym odbywają się parady karnawałowe. Miłośnicy piłki nożnej (a takich nie brakuje) będą z pewnością zadowoleni z wycieczki na Stadion Maracana, prawdziwej świątyni futbolu. Wieczorem oczywiście przychodzi czas na rozrywkę – możliwość pokazu samby (dodatkowo płatne – informacja o aktualnej cenie w liście przedwyjazdowym) wykonywanej przez jedną ze szkół uczestniczących w pokazie karnawałowym. Powrót do hotelu na nocleg.

Dzień 11

WODOSPADY IGUAZÚ

Przejazd na lotnisko i wylot do Wodospadów Iguazú, jednej z największych atrakcji świata. Wodospady utworzyły się na wysokim progu rzeki Iguazú, dopływu potężnej Parany. Te położone na granicy brazylijsko – argentyńskiej wodospady, będziemy podziwiać dosłownie z każdej strony. Najpierw podziwiamy je od strony brazylijskiej. Na specjalnie wybudowanych tarasach można podejść pod same wodospady moknąć nieco przy okazji, co podczas upalnych dni bywa przyjemne. Nocleg w mieście Foz do Iguazu.

Dzień 12

WODOSPADY IGUAZÚ

Podziwianie Wodospadów Iguazú, od strony argentyńskiej ze wszystkich możliwych punktów widokowych. Największe wrażenie robi Garganta del Diablo (Piekielna Gardziel), najśłynniejsza odnoga wodospadów. Chętni (dodatkowo płatne) mogą wziąć udział w krótkim, emocjonującym rajdzie łodzią, po którym na uczestnikach nie pozostaje sucha nitka. Po południu lub wieczorem przejazd na lotnisko i wylot do Buenos Aires. Transfer do hotelu i nocleg.





Wodospady Iguazu widziane od strony argentyńskiej. Nie jest to jeden wodospad, ale wiele kaskad i oglądamy je zawsze z wielu różnych punktów widokowych. Na zdjęciu widać, że wody jest akurat stosunkowo mało, widoku nie przesłania chmura pyłu wodnego.



Dawna stolica państwa Inków Cuzco (3320 m n.p.m.) jest miastem, z którego nigdy nie mamy ochoty wyjeżdżać. Wspaniała atmosfera, dobre restauracje, przejrzyste, rześkie powietrze. No i wspaniałe kolonialne kościoły wybudowane na fundamentach świątyń Inków.



Czy zna ktoś pięknie położone duże miasto na świecie? Bo my nie. Cariocas, czyli mieszkańcy Rio de Janeiro chyba za sprawą położenia sprawiają wrażenie, jakby byli wciąż na wakacjach. Na zdjęciu widoczna jest góra Głowa Cukru, żelazny punkt programu naszych wycieczek.

Dzień 13

BUENOS AIRES

Zwiedzanie pięknego Buenos Aires: najważniejsze place, ulice i pomniki. Jesteśmy na Placu Majowym, przy którym stoją najważniejsze gmachy w mieście. Robimy zdjęcie na Placu Republiki pod słynnym obeliskiem, a także przystajemy pod ciekawym pomnikiem Jana Pawła II. Wyjazd do dzielnicy artystów La Boca. Ta dawna dzielnica biednych robotników portowych jest dziś modną i barwną częścią miasta. Kolorowe domy dzielnicy znajdują się w wielu albumach dotyczących miasta. Zaglądamy też na niezwykły cmentarz Recoletta, gdzie pochowano Evitę Peron będącą bożyszczem tłumów. Recoletta przypomina raczej niezwykle miasteczko, a nie zwykły cmentarz. Wieczorem udajemy się na pokaz tańca i muzyki tango na najwyższym poziomie. Pokaz jest połączony z kolacją, podczas której można zwykle spróbować słynnej argentyńskiej wołowiny. Nocleg w hotelu w Buenos Aires.

Dzień 14

BUENOS AIRES I LUJAN

Rano wyjazd za miasto do pobliskiego Lujan, gdzie znajduje się najważniejsze dla Argentyńczyków sanktuarium maryjne Nuestra Senora de Lujan, szczególnie popularne po wyborze papieża Franciszka. Każdego roku przybywa tu pięć milionów pielgrzymów. Krótkie zwiedzanie Lujan, a następnie obiad „farmerski” w wiejskiej restauracji. Podczas lunchu przewidziane jest oczywiście kosztowanie argentyńskiego wina. Powrót do Buenos Aires i dalszy ciąg zwiedzania tego wspaniałego miasta. Proponujemy spacer popularnym deptakiem Florida. Wieczorem namawiamy, by wraz z naszym pilotem wyjść do zwykłego klubu tango i spróbować swoich sił w tańczeniu lub przynajmniej popatrzeć, jak tańczą Argentyńczycy (wstęp do klubu we własnym zakresie, cena zależy od klubu). Nocleg w hotelu w Buenos Aires.

O wycieczce

Podczas tej nadzwyczaj atrakcyjnej wycieczki zwiedzamy najciekawsze miejsca Ameryki Południowej. Ograniczamy się wyłącznie do miejsc rzeczywiście wyjątkowych: Cuzco, Machu Picchu, Jezioro Titicaca, Wodospady Iguacu, Rio de Janeiro i Buenos Aires. Każda z tych nazw elektryzuje i pobudza wyobraźnię. Jest to wyjazd dla osób, które nie mają czasu na kilka wycieczek do Ameryki Południowej i chcą zobaczyć „wszystko” za jednym razem. Przeloty zamiast uciążliwych przejazdów, wygodne, wynajęte mikrobusy oraz dobre warunki zakwaterowania sprawiają, że nie jest to wycieczka wymagająca nadzwyczajnego wysiłku. Należy jednak pamiętać, że program w tym wypadku mamy nieco napięty i nie dysponujemy nadmierną ilością wolnego czasu.

Dzień 15

WYLOT

Przejazd na lotnisko i wylot z przesiadką do Warszawy.

Dzień 16

PRZYLOT DO POLSKI

Przyłot do Warszawy.

Sprawdź aktualne ceny na www.egzotyka.tv

lub zadzwoń: tel. 12 633 0460

Uwaga: Niższe ceny gwarantuje tylko wczesna rezerwacja.

Ceny wycieczek rosną wraz ze zbliżaniem się terminu wyjazdu.

ZNIŻKI:

4% ceny – dodatkowa zniżka dla Przyjaciół Biura (definicja Przyjaciela Biura jest zawarta w Uwagach o Podróżowaniu). Zniżki naliczane są od ceny podstawowej (poza pakietem dewizowym). Single bez dopłaty – w przypadku braku możliwości dokwaterowania i przy zapisie minimum 3 miesiące przed wycieczką. W związku z faktem, że wycieczki odbywają się regularnymi liniami lotniczymi (nie czarterowymi), najniższe ceny są dostępne wyłącznie w przypadku wczesnych zapisów.

Swiadczenia

Bilety lotnicze, opłaty i podatki lotniskowe (poza ewentualnymi indywidualnymi opłatami wylotowymi), minimum 20kg bagażu nadawanego/os., przejazdy wg programu (wynajęte minibusy z klimatyzacją), śniadania w hotelach, pozostałe posiłki wymienione w programie (łącznie 6 posiłków), noclegi (pokoje 2 osobowe) w hotelach 4*, opłaty za wstępy do parków narodowych i obiektów wymienionych w programie, ubezpieczenie KL, NNW bagaż; lokalni przewodnicy w wybranych miejscach, opieka polskiego pilota.

Cena nie obejmuje

Ubezpieczenia od kosztów rezygnacji, ubezpieczenia od chorób przewlekłych, napojów do posiłków, zwyczajowych napiwków, indywidualnych opłat wylotowych wg aktualnej stawki, dopłaty do pok. 1-os.

Uwagi

Orientacyjna liczebność grupy od 8 do 17 osób. Szczegółowy program i uwagi praktyczne każdy uczestnik otrzymuje ok. 2 tyg. przed wyjazdem. Należy posiadać paszport ważny minimum dziewięć miesięcy od daty powrotu z przynajmniej dwoma zupełnie wolnymi stronami oznaczonymi, jako strony na wize. Kolejność zwiedzania może ulec zmianie. W Peru przewidziane są noclegi na dużych wysokościach, w przypadku przeciwwskazań zdrowotnych, prosimy o radę swojego lekarza.



BRAZYLIA Z KARNAWAŁEM W RIO DE JANEIRO

17 DNI

GLÓWNE ATRAKCJE

- Karnawał w Rio – największy na świecie
- Olbrzymie Wodospady Iguazú
- Oszalamiające Rio de Janeiro
- Salvador – barwne miasto z listy UNESCO
- Rejs Amazonką i prawdziwa dżungla
- Ouro Preto – barokowa architektura ukryta w górach
- Morretes – kolonialne miasteczko, do którego prowadzi przepiękna trasa kolejowa



Powierzchnia Brazylii: 8,515,767 km²
Największa odległość w Brazylii (rozszerzenie południkowa): 4350 km

PROGRAM WYCIECZKI

Dzień 1

WYLOT

Zbiórka na lotnisku Chopina w Warszawie i spotkanie z polskim pilotem. Szczegółowa informacja o zbiórce i godzinie odlotu jest podana w Informatorze Przedwyjazdowym, który otrzymuje każdy uczestnik wycieczki. Wylot z przesiadkami do Brazylii. Możliwy nocleg tranzytowy.

Dzień 2

WODOSPADY IGUAZÚ - BRAZYLIA

Przyłot do Wodospadów Iguazú. To niezwykle miejsce zostało wybrane jednym z siedmiu nowych cudów świata natury. Odwiedzamy brazylij-

ską część tego parku narodowego. Na specjalnie wybudowanych tarasach można podejść pod same wodospady moknąć przy okazji, co podczas upalnych dni bywa przyjemne. Wieczorem kolacja powitalna połączona

Terminy:
18.02 – 06.03.2019
09.02 – 25.02.2020
Możliwe inne terminy na zamówienie.



Wodospady Iguazu leżące na granicy argentyńsko – brazylijskiej są bez wątpienia najpiękniejsze na świecie. Oglądamy je z wszystkich możliwych stron w obu krajach. Przygotujcie peleryny, można tu zmoknąć nawet podczas słonecznego dnia.

z występami muzyczno - tanecznymi, reprezentującymi tradycje kilku krajów Ameryki Łacińskiej. Nocleg w hotelu.

Dzień 3

WODOSPADY IGUAZÚ - ARGENTYNA

Tego dnia udajemy się do Argentyny! A dokładniej tuż za granicę, aby niemal dotknąć wodnych kaskad, które dzień wcześniej podziwialiśmy od strony brazylijskiej. Przed wjazdem do parku krótki postój z widokiem na ujście rzeki Iguazú do Parany, gdzie spotykają się granice Brazylii, Argentyny i Paragwaju. Spacer i podziwianie Wodospadów z różnych punktów widokowych. Największe wrażenie robi Garganta del Diablo (Gardziel Diabła) mająca ponad 80 m wysokości! Za dodatkową opłatą można wziąć udział w krótkim, emocjonującym rajdzie łodzią, po którym na uczestnikach nie pozostaje sucha nitka. Po południu przejazd na lotnisko i wylot do Kurytyby. Nocleg w hotelu w Kurytybie.

Dzień 4

KURYTYBA - MORRETS

Od wczesnego rana zwiedzanie miasta, które dla Polaków ma szczególne znaczenie. Od końca XIX w Kurytyba to stolica Polonii brazylijskiej i jedno z największych „polskich” miast poza granicami Polski. Ciekawym przeżyciem jest wizyta w Parku Jana Pawła II, gdzie ustawiono kilka chat polskich osadników. Spacer po centrum i wizyta w katedrze. Po zapoznaniu się z historią miasta udajemy się w góry do kolonialnego miasteczka Morretes. To miejsce znane przede wszystkim z upraw bananów i sprzedaży produktów z tego owocu. Spacer po urokliwym, nieco sennym miasteczku i tradycyjny lunch w lokalnej restauracji. Po południu pociągiem turystycznym wracamy do Kurytyby. Widokowa trasa poprowadzona często bardzo odważnie wzdłuż urwistych krawędzi robi wrażenie. Nocleg w Kurytybie.

Dzień 5

LOT DO MANAUS

Przejazd na lotnisko. Wylot z przesiadką do Manaus, stolicy brazylijskiej Amazonii i jednocześnie portu rzecznej, który może przyjmować pełnomorskie statki. Podczas tego długiego lotu zdamy sobie sprawę, jak wielkim krajem jest Brazylia. Po wylądowaniu w zależności od dostępnych lotów jeszcze tego samego dnia zwiedzanie parnego, tropikalnego miasta – centrum, katedra i wybudowana w okresie kauczukowej prosperity imponująca opera. Wizyta w egzotycznym porcie pozwoli nam przyjrzeć się życiu wielkiej rzeki. Nocleg w Manaus.

Dzień 6

AMAZONIA

Kilkugodzinna wodno-ładowa podróż w głąb amazońskiej dżungli. Nie korzystamy z podmiejskich ośrodków turystycznych, które nie dają możliwości poznania prawdziwej Amazonii. Docieramy znacznie dalej i po kilku godzinach podróży łądem i rzeką znajdujemy się w środku gęstej dżungli. Po dopłynięciu do miejsca noclegu obiad. Poznawanie otoczenia z lokalnym przewodnikiem, który będzie „uczył” nas dżungli. Znajdujemy się w sercu Amazonii, dookoła nas rozciąga się bezkresna przestrzeń bujnego lasu. Kolacja. Nocleg w bungalowach (wygodne bungalowy, pokoje z łazienką i moskitierami).

Dzień 7

AMAZONIA

W tym dniu poznamy jak wygląda życie w Amazonii – unikalnym, olbrzymim ekosystemie. Zwiedzanie puszczy z lokalnym przewodnikiem, poruszamy się łodzią i na krótkich dystansach na piechotę. Polowanie z obiektywem na aligatory i inne zwierzęta lasu. Lokalny przewodnik przekazuje wiedzę o roślinach, nie przypadkowo współczesna medycyna korzysta z zasobów Amazonii. Być może przewodnik znajdzie dla nas niebezpieczne i jadowite stworzenia, będziemy poszukiwać też anakondy. Lunch w ciągu dnia. Spotkanie z ludźmi zamieszkującymi Amazonię, wizyta w domu mieszkańców i poznanie ich problemów. Dla wszystkich chętnych możliwość łowienia piranii (które są bardzo smaczne). Kolacja. To nie wszystkie atrakcje tego dnia, po zmroku można udać się z tropicielem na nocne poszukiwanie aligatorów. Nocleg w bungalowach.



Salvador – zabytkowe miasto wpisane na listę UNESCO na północy Brazylii. Cały rok jest tu gorąco, nie tylko za sprawą klimatu, ale także dzięki pełnej energii i ochoty do zabawy kolorowej ludności miasta.

Dzień 8

WYLOT Z AMAZONII

Koniec pobytu w dżungli, ciekawej i bezpiecznej przygody dla każdego. Czeka nas daleka podróż do cywilizacji. Rejs powrotny do Manaus. Z portu przejazd na lotnisko i przelot do centralnie położonej stolicy kraju – Brasílii. Nocleg.

Dzień 9

BRASILIA

Po śniadaniu udamy się na objazd miasta, które stało się symbolem realizacji zawołania wpisanego w brazylijską flagę - „Porządek i Postęp”. Te słowa przyswiecały prezydentowi Kubitschekowi, który był inicjatorem zmiany stolicy kraju. Wybudowane w pięć lat miasto nazywane jest największa utopią urbanistyczną świata. Wzbudza kontrowersje – jedni je kochają inni nienawidzą. Zwiedzamy dzielnicę rządową – Praça dos Tres Poderes (Plac Trzech Władz), gdzie znajdują się budynki władzy ustawodawczej, wykonawczej i sądowniczej. Symbolem miasta jest katedra zaprojektowana (podobnie jak inne budynki) przez Oscara Niemeyera – najlepszego architekta w dziejach Brazylii. Objazd dzielnic mieszkalnych, gdzie ulice nie mają nazw własnych, ale wynikające z położenia geograficznego kody. Po południu wylot do Salvadoru, pierwszej stolicy Brazylii, miasta z ogromnym temperamentem, pięknymi zabytkami i ciekawym życiem nocnym. Nocleg w hotelu.

Dzień 10

SALVADOR

Zwiedzanie Salvadoru. Znajdziemy tu wspaniałą, gorącą atmosferę, którą współtworzą potomkowie czarnoskórych niewolników i portugalskich kolonistów. Zwiedzanie starej części miasta Pelourinho wpisanej na listę UNESCO. Słynie ona z pięknych, bogato zdobionych kościołów i kolorowych budynków mieszkalnych. Wizyta na lokalnym targu, gdzie można kupić rozmaite przedmioty i pamiątki. W miejscu tym zobaczymy, jak bardzo kultura regionu związana jest z Afryką, skąd pochodzi większość przodków mieszkańców Salvadoru. Poznajemy też nieco historię kultu candomble oraz capoeiry – symboli brazylijskiego synkretyzmu, który narodził się w tym regionie. Czas wolny na odpoczynek. Nocleg w hotelu.

Dzień 11

SALVADOR

Wyjazd na jedną z okolicznych i piaszczystych plaż. Chętni, którzy lubią plaże, ale jednocześnie aktywne spędzanie czasu mogą wybrać całodzienny rejs na wyspy Zatoki Wszystkich Świętych. Ilha dos Frades oraz Ilha Itaparica zachwycają plażami, krajobrazami oraz kolonialnymi zabytkami. Rejs jest dodatkowo płatny – informacja o aktualnej cenie w liście przedwyjazdowym. Nocleg w Salvadorze.





Paraty, to jedno z naszych ulubionych miejsc w Brazylii. Położony tuż nad oceanem urzeka swoim klimatem i kolonialną zabudową.



Dzień 12**OURO PRETO**

Przed południem przelot do Belo Horizonte gdzie zmieniamy nieco klimat. Z gorącego i wilgotnego wybrzeża przenosimy się w góry. Z lotniska udajemy się prosto do Ouro Preto – miasta, które powstało dzięki odkryciu bogatych pokładów złota. Po południu zwiedzamy kolonialne centrum usytuowane na wzgórzach, które oszałamia bogactwem barokowej architektury. Dziś jest nieco sennie i spokojne więc aż trudno uwierzyć, że w XVIII w. miało więcej mieszkańców niż ówczesne Rio de Janeiro, czy Nowy Jork. Nocleg w hotelu.

Dzień 13**PETROPOLIS – RIO DE JANEIRO**

Rankiem ruszamy w długą, autokarową przeprawę przez góry ponownie w stronę wybrzeża Atlantyku. Po kilku godzinach jazdy zatrzymujemy się w Petropolis – mieście powstałym wokół rezydencji cesarza Brazylii Piotra II w XIX w. To urokliwe miasteczko zachowało jeszcze sporo atmosfery rezydencjonalnego kurortu. Spacer i wizyta w Muzeum Imperialnym, czyli dawnym Pałacu Cesarza. Dzięki tej wizycie nieco lepiej zrozumiemy początki niepodległej Brazylii. Przejazd do Rio de Janeiro. Nocleg w hotelu w dzielnicy Copacabana.

Dzień 14**RIO DE JANEIRO - KARNAWAŁ**

Jeśli chodzi o położenie, z Rio nie może równać się żadne inne duże miasto. Piękne wzgórza schodzą wprost do oceanu, a strome skały dodają uroku. Miasto posiada piaszczyste, szerokie plaże, najsłynniejsze z nich to oczywiście Copacabana i Ipanema. W tym dniu planujemy wjazd kolejką linową na słynną Głowę Cukru - Pao de Açúcar. Obok zobaczymy Czerwoną Plażę, przy której stoi pomnik Fryderyka Chopina. Późnym popołudniem możliwość wzięcia udziału w najgorętszym wydarzeniu w Brazylii - słynnym karnawale! Będziemy bawić się i podziwiać kolejne mistrzowskie szkoły samby na Sambodromie. Szaleństwo kolorów, kształtów i muzyki przez wiele godzin! Nocleg w Rio de Janeiro.

Dzień 15**RIO DE JANEIRO**

Dalsze zwiedzanie Rio de Janeiro. Kolejna wielka atrakcja i ikona miasta – wjazd kolejką na wzgórze Corcovado ze sławną statua Chrystusa Zbawiciela. Rozciąga się stamtąd fenomenalny widok na Rio i zatokę. Trzymamy kciuki, by dobra pogoda pozwoliła nam zobaczyć jak najwięcej w tym miejscu. Miłośnicy piłki nożnej będą z pewnością zadowoleni z odwiedzin okolic stadionu Maracana, prawdziwej świątyni futbolu. Jedziemy też do Lapy – dzielnicy bohemy, która swoją atmosferą przyciąga ludzi z całego świata. Wieczorem oczywiście możliwość oddania się rytmom samby w kolejnym dniu karnawału. Niezapomniane doznania gwarantowane! Powrót do hotelu na nocleg.

Dzień 16**WYLOT DO POLSKI**

Czas wolny w Rio de Janeiro, który można spędzić na Copacabana. Po południu lub wieczorem przejazd na lotnisko i wylot do Polski.

O wycieczce

Bardzo interesująca wyprawa obejmująca wszystko, co najważniejsze w Brazylii. Poza najsłynniejszymi miejscami typu Rio de Janeiro czy Wodospady Iguazu, zwiedzamy mniej znane, a ciekawe miejsca jak Morretes czy Petropolis. Kraj, który nieco tylko ustępuje wielkością Europie, ma do zaoferowania wielką różnorodność kulturową i etniczną. Jako spadkobierca kolonii portugalskiej różni się od hiszpańskojęzycznych sąsiadów i z dumą podkreśla swoją indywidualność i odrębność. Program tego wyjazdu jest bogaty, ale niezbyt męczący. Długie trasy pokonujemy samolotami. W odwiedzanych miejscach korzystamy ze sprawdzonych środków transportu. Wyjazd prowadzą dla nas znakomici piloci – znawcy Brazylii. Doskonała propozycja dla każdego, kto chce poczuć duszę narodu, który stworzył sambę i wziąć udział w najgorętszym karnawale świata!



No i co tutaj komentować? Przyjdźcie sami i zobaczcie...

Dzień 17**POWRÓT**

Przyłot do Warszawy.

Sprawdź aktualne ceny na www.egzotyka.tv

lub zadzwoń: tel. 12 633 0460

Uwaga: Niższe ceny gwarantuje tylko wczesna rezerwacja.

Ceny wycieczek rosną wraz ze zbliżaniem się terminu wyjazdu.

ZNIŻKI:

4% ceny – dodatkowa zniżka dla Przyjaciół Biura (definicja Przyjaciela Biura jest zawarta w Uwagach o Podróżowaniu). Zniżki naliczane są od ceny podstawowej (poza pakietem dewizowym). Single bez dopłaty – w przypadku braku możliwości dokwaterowania i przy zapisie minimum 3 miesiące przed wycieczką. W związku z faktem, że wycieczki odbywają się regularnymi liniami lotniczymi (nie czarterowymi), najniższe ceny są dostępne wyłącznie w przypadku wczesnych zapisów.

Swiadczenia

Bilety lotnicze, wszelkie koszty transportu lądowego; wycieczki wg programu; opłaty za wstępy do parków narodowych; śniadania w hotelach, inne posiłki w wybranych miejscach (łącznie 6 posiłków), noclegi (pokoje 2 osobowe): bungalowowy w dżungli, hotele lub pensjonaty 3* lub 4* (wg oceny biura); ubezpieczenie KL, NNW, bagaż; lokalni przewodnicy w wybranych miejscach; polski pilot.

Cena nie obejmuje

Ubezpieczenia od kosztów rezygnacji, ubezpieczenia od chorób przewlekłych, napojów do posiłków, niewielkich indywidualnych opłat wylotowych, zwyczajowych napiwków, biletów wstępu na Karnawał (ceny w zależności od miejsca), dopłaty do pokoju 1-osobowego.

Uwagi

Orientacyjna liczba Uczestników - od 10 do 18. Każdy uczestnik otrzymuje przed wyjazdem informator przedwyjazdowy ułatwiający przygotowanie się do wycieczki. Należy posiadać paszport ważny minimum 6 miesięcy od daty powrotu z przynajmniej 2 zupełnie wolnymi stronami oznaczonymi, jako strony na wizy. Kolejność zwiedzania może ulec zmianie.



ARGENTYNA BRAZYLIA PARAGWAJ URUGWAJ

16 DNI

GLÓWNE ATRAKCJE

- *Olbrzymie Wodospady Iguazu*
- *Piękne Rio de Janeiro*
- *Boskie Buenos Aires*
- *Misje jezuickie w Paragwaju*
- *Salvador – ciekawe miasto z listy UNESCO*
- *Wizyta w Urugwaju*
- *Rejs Amazonką i prawdziwa dżungla*



*Średnia temperatura w roku w Amazonii 28°C
Skarby z listy UNESCO na trasie: 9*

PROGRAM WYCIECZKI

Dzień 1

WYLOT

Zbiórka na lotnisku w Warszawie dwie godziny przed odlotem. Szczegółowa informacja o zbiórce i godzinie odlotu jest podana w Informatorze Przedwyjazdowym, który otrzymuje każdy uczestnik wycieczki. Wylot do Buenos Aires.

Dzień 2

BUENOS AIRES

Przyjazd do Buenos Aires i odpoczynek w hotelu (możliwość przyjazdu poprzedniego dnia wieczorem). Zwiedzanie pięknego Buenos Aires: najważniejsze place, ulice i pomniki. Jesteśmy na Placu Majowym, przy którym stoją najważniejsze gmachy w mieście. Robimy zdjęcie na Placu Republiki pod słynnym obeliskiem, a także przystajemy pod ciekawym pomnikiem Jana Pawła II. Wyjazd do dzielnicy artystów La Boca. Ta dawna dzielnica biednych robotników portowych jest dziś modną i barwną częścią miasta. Kolorowe domy dzielnicy znajdują się w wielu albumach dotyczących

miasta. Zaglądamy też na niezwykle cmentarz Recoleta, gdzie pochowano Evitę Peron będącą bożyszczem tłumów. Recoleta przypomina raczej niezwykle miasteczko, a nie zwykły cmentarz. Wieczorem udajemy się na pokaz tańca i muzyki tango na najwyższym poziomie. Pokaz jest połączony z kolacją, oczywiście słynną argentyńską wołowiną w menu. Nocleg w hotelu w Buenos Aires.

Dzień 3

BUENOS I LUJAN

Rano wyjazd za miasto do pobliskiego Lujan, gdzie znajduje się najważniejsze dla Argentyńczyków sanktuarium maryjne Nuestra Senora de Lujan, szczególnie popularne po wyborze papieża Franciszka. Każdego roku przy-

Terminy:

08.02 - 23.02.2019
26.04 - 11.05.2019
13.07 - 28.07.2019
08.11 - 23.11.2019
06.03 - 21.03.2020

Możliwe inne terminy na zamówienie.



W Rio de Janeiro zawsze mieszkamy rzut kokosem od plaży Copacabana. Na plaży toczy się bujne życie. Gra się tu w siatkówkę, słychać sambę, można napić się czegoś dobrego i popatrzeć na piękne Brazylijki, na których ledwo tylko widać, że noszą strój kąpielowy.



Recoleta w Buenos Aires przypomina miasto. To jeden z najdziwniejszych cmentarzy na świecie. Niczym prawdziwi Argentyńczycy idziemy tutaj zobaczyć grób Evity Peron.

bywa tu pięć milionów pielgrzymów. Krótkie zwiedzanie Lujan, a następnie obiad „farmerski” w wiejskiej restauracji. Podczas lunchu przewidziane jest oczywiście kosztowanie argentyńskiego wina. Powrót do Buenos Aires i dalszy ciąg zwiedzania tego wspaniałego miasta. Proponujemy spacer popularnym deptakiem Florida. Wieczorem namawiamy, by wraz z pilotem Prestige Tours wyjść do zwykłego klubu tango i spróbować swoich sił w tańczeniu lub przynajmniej popatrzeć, jak tańczą Argentyńczycy (wstęp do klubu we własnym zakresie, cena zależy od klubu). Nocleg w hotelu w Buenos Aires.

Dzień 4 **URUGWAJ**

Przejazd do portu i rejs wodolotem do Urugwaju przez La Platę, która uchodząc do oceanu tworzy ogromne lejkowate ujście. Dopływamy do Colonia del Sacramento - zabytkowego, kolonialnego małego miasteczka. Colonia dzięki swym zabytkom trafiła na listę UNESCO. Zwiedzanie - spacer brukowanymi uliczkami po historycznej, urokliwej części, gdzie zabroniony jest ruch kołowy. Czas na odwiedzenie sklepów z pamiątkami i fotografowanie zabytkowych kamieniczek. Lunch w lokalnej restauracji. Powrót do Buenos Aires i tam nocleg.

Dzień 5 **PARAGWAJ**

Przejazd na lotnisko i wylot do stanu Misiones na dalekiej północy Argentyny. Przekraczamy potężną rzekę Parana i wjeżdżamy do Paragwaju. Kierujemy się w stronę atrakcji z listy UNESCO – jezuickich misji Trinidad i Jesus de Tavarangue. To właśnie tutaj w ówczesnej prowincji Paragwaju jezuici prowadzili wspaniałą pracę misyjną z Indianami Guarani. Ich historia została ukazana w słynnym filmie „Misja”. Przenosimy się w czasie i zwiedzamy ruiny misji dostrzegając dawne piękno. Trafiają tutaj tylko nieliczni podróżnicy, nie ma tłumów i można w spokoju obejrzeć pozostałości wspaniałej bazyliki i innych zabudowań misyjnych. Podczas tej wycieczki przystajemy też w centrum paragwajskiego miasta Encarnacion. Panuje tu wspaniały i barwny latynoski chaos. Powrót na nocleg na stronę argentyńską.

Dzień 6 **WODOSPADY IGUAZÚ - ARGENTYNA**

Od rana podróż do położonych na granicy brazylijsko - argentyńskiej Wodospadów Iguazu, jednej z największych atrakcji świata. Po drodze postój w miejscowości Wanda. Miasteczko zostało założone w latach przedwojennych przez Polaków i nazwane Wanda na cześć córki Marszałka Piłsudskiego. Do dzisiaj wydobywa się tu ametysty. Krótki spacer przez plac Polonia i kontynuowanie podróży do Iguazu. Wodospady utworzyły się na wysokim progu rzeki Iguazu, dopływu potężnej Parany. Iguazu podziwiamy od strony argentyńskiej ze wszystkich możliwych punktów widokowych. Największe wrażenie robi Garganta del Diablo (Piekielna Gardziel), najsłynniejsza ich odnoga. Tam za dodatkową opłatą można wziąć udział



Wodospady Iguazu leżące na granicy argentyńsko - brazylijskiej są bez wątpienia najpiękniejsze na świecie. Oglądamy je z wszystkich możliwych stron w obu krajach. Przygotujcie peleryny, można tu zmoknąć nawet podczas słonecznego dnia.

w krótkim, emocjonującym rajdzie łodzią, po którym na uczestnikach nie pozostaje sucha nitka. Nocleg w hotelu w rejonie wodospadów.

Dzień 7 **WODOSPADY IGUAZÚ - BRAZYLIA**

Rano pojedziemy, by ujrzeć niezwykle spektakl spadania spienionej wody rzeki Iguazu od strony brazylijskiej. Na specjalnie wybudowanych tarasach można podejść pod same wodospady mocząc się przy okazji, co podczas upalnych dni bywa przyjemne. Przejazd na lotnisko i wylot z przesiadką daleko na północ Brazylii do Salvadoru. Przejazd do hotelu i nocleg.

Dzień 8 **SALVADOR**

Wycieczka po Salvadorze, zabytkowym, pełnym uroku mieście. Znajdziemy tu wspaniałą, gorącą atmosferę, którą współtworzą potomkowie niewolników i portugalskich kolonistów. Zwiedzanie starej części miasta wpisanej na listę UNESCO. Wizyta na lokalnym targu, gdzie można kupić rozmaite przedmioty i pamiątki. W miejscu tym zobaczymy, jak bardzo kultura regionu związana jest z Afryką, skąd pochodzi większość mieszkańców Salvadoru. Zagłębimy też na jedną z pobliskich plaż, a chętni będą mogli zanurzyć się w ciepłych falach Atlantyku. Nocleg w hotelu.

Dzień 9 **MANAUS**

Wylot do Manaus, stolicy brazylijskiej Amazonii i jednocześnie portu rzeczno, który może przyjmować pełnomorskie statki. Zwiedzanie tego parnego, tropikalnego miasta - centrum, katedra i wybudowana w okresie prosperity imponująca opera. Wizyta w egzotycznym porcie pozwoli nam przyjrzeć się życiu wielkiej rzeki. Rejs łodzią - zobaczymy unikatowe miejsce, gdzie czarne wody Rio Negro mieszają się z właściwą Amazonką o kolorze kawy z mlekiem. Nocleg w Manaus.

Dzień 10 **AMAZONIA**

Kilkugodzinna wodno-ładowa podróż w głąb amazońskiej dżungli. Nie korzystamy z podmiejskich ośrodków turystycznych, które nie dają możliwości poznania prawdziwej Amazonii. Docieramy znacznie dalej i po kilku godzinach podróży łodem i rzeką znajdujemy się w środku gęstej dżungli. Po dopłynięciu do miejsca noclegu obiad. Poznawanie otoczenia z lokalnym przewodnikiem, który będzie „uczył” nas dżungli. Znajdujemy się w sercu Amazonii, dookoła nas rozciąga się bezkresna przestrzeń bujnego lasu. Kolacja. Nocleg w bungalowach (wygodne bungalowy, pokoje z łazienką i moskitierami).

Dzień 11 **AMAZONIA**

W tym dniu poznamy jak wygląda życie w Amazonii - unikalnym, ol-





Czyż nie bajkowe położenie ma Rio de Janeiro? Na pierwszym planie Corcovado z figurą Chrystusa Zbawiciela, symbolem miasta. Na szczyt wjeżdżamy kolejką szynową. W głębi widać inną słynną górę, na którą wjeździemy kolejką linową. To oczywiście Głowa Cukru i jeszcze jedna odsłona genialnego widoku. Miejmy nadzieję, że pogoda będzie podobna do tej na zdjęciu.



Dni spędzone w Amazonii należą do najciekawszych. Nie ograniczamy się do miasta Manaus i okolic. Proponujemy wyprawę w głąb dżungli do ośrodka dla turystów położonego w prawdziwej dżungli. Polów piranii i nocne poszukiwanie aligatorów to tylko niektóre aktywności zaplanowane na te dni.

brzymim ekosystemie. Zwiedzanie puszczy z lokalnym przewodnikiem, poruszamy się łodzią i na krótkich dystansach na piechotę. Polowanie z obiektywem na aligatory i inne zwierzęta lasu. Lokalny przewodnik przekazuje wiedzę o roślinach, nie przypadkowo współczesna medycyna korzysta z zasobów Amazonii. Być może przewodnik znajdzie dla nas niebezpieczne i jadowite stworzenia, będziemy poszukiwać też anakondy. Obiad w ośrodku. Spotkanie z ludźmi zamieszkującymi Amazonię, wizyta w domu mieszkańców i poznanie ich problemów. Dla wszystkich chętnych możliwość łowienia piranii (które są bardzo smaczne). Kolacja. To nie wszystkie atrakcje tego dnia, po zmroku można udać się z tropicielem na nocne poszukiwanie aligatorów. Nocleg w bungalowach.

Dzień 12

WYLOT DO RIO DE JANEIRO

Koniec pobytu w dżungli, ciekawej i bezpiecznej przygody dla każdego. Czeka nas daleka podróż do cywilizacji. Rejs powrotny do Manaus. Z portu przejazd na lotnisko i przelot do dalekiego Rio de Janeiro. Przylot do Rio w nocy lub nad ranem dnia następnego. Nocleg w dzielnicy Copacabana w pobliżu słynnej plaży.

Dzień 13

RIO DE JANEIRO

Odpoczynek po amazońskiej przygodzie. Chwila czasu wolnego na Copacabana – można go wykorzystać na odpoczynek, plażowanie, spacer, zakupy i degustację kokosów, caipirini i lokalnych przekąsek. Jeśli chodzi o położenie, z Rio nie może równać się żadne inne duże miasto. Piękne wzgórza schodzą wprost do oceanu, a strome skały dodają uroku. Miasto posiada piaszczyste, szerokie plaże, najsłynniejsze z nich to oczywiście Copacabana i Ipanema. W tym dniu planujemy wjazd kolejką linową na słynną Głową Cukru - Pao de Açúcar. Obok zobaczymy Czerwoną Plażę przy której stoi pomnik Fryderyka Chopina. Późnym popołudniem czeka nas kolejna atrakcja – rejs statkiem po okolicznych zatokach. Podczas rejsu będzie można zobaczyć to wspaniałe miasto z perspektywy wody i podziwiać zachód słońca. Znakomita brazylijska kolacja wraz z wyborem napojów na pokładzie statku jest znakomitym ukoronowaniem dnia. Nocleg w Rio de Janeiro.

Dzień 14

RIO DE JANEIRO

Dalsze zwiedzanie Rio de Janeiro. Kolejna wielka atrakcja i ikona miasta – wjazd kolejką na wzgórze Corcovado ze sławną statua Chrystusa Zbawiciela. Rozciąga się stamtąd wprost fenomenalny widok na Rio i zatokę. Trzymamy kciuki, by dobra pogoda pozwoliła nam zobaczyć jak najwięcej w tym miejscu. Następnie przejazd na Sambodrom – miejsce, w którym odbywają się parady karnawałowe. Miłośnicy piłki nożnej (a takich nie brakuje) będą z pewnością zadowoleni z odwiedzin stadionu Maracana, prawdziwej świątyni futbolu. Przewidziane jest wejście na ten słynny stadion i krótkie zwiedzanie. Wieczorem oczywiście przychodzi czas na rozrywkę – możliwość pokazu samby (dodatkowo płatne – informacja o aktualnej cenie w liście przedwyjazdowym) wykonywanej przez jedną ze szkół uczestniczących w pokazie karnawałowym. Powrót do hotelu na nocleg.

O wycieczce

Jest to wyjazd dosłownie dla wszystkich, którzy lubią łączyć luksus i potrzebę przygody. Wyprawa jest ciekawa, ale niezbyt wymagająca jeśli chodzi o wysiłek. Nie przewidujemy długich i nużących podróży lądowych, na większe odległości poruszamy się samolotem. Podczas wycieczki zaplanowano cztery przeloty wewnętrzne. Wszędzie wygodnie mieszkamy i znajdujemy czas, by dobrze zjeść i napić się miejscowych specjalów. Nieco większym wyzwaniem jest Amazonia. Aby dotrzeć do prawdziwej dżungli i pozostawić za sobą cywilizację, musimy spędzić kilka godzin w zadaszonej łodzi motorowej. W Amazonii pocujemy smak przygody, znajdziemy aligatory i ze znakomitym miejscowym przewodnikiem poznamy dżunglę. Oprócz ciekawych miejsc pod względem przyrodniczym z Wodospadami Iguazu na czele, zwiedzimy kilka miast. Argentyńskie Buenos Aires to nasza ulubiona metropolia, a Rio de Janeiro zachwyci każdego swym bajkowym położeniem. Z kolei Salvador to miasto pełne kolorytu, energii i ciekawych zabytków. W Paragwaju znajdziemy się w jezuickich misjach, rzadko odwiedzanej atrakcji z listy UNESCO. Wycieczkę od wielu lat prowadzą kompetentni i sympatyczni piloci. Zwiedzanie świata jest zawsze ciekawe, a w tym przypadku szczególnie nie są to puste słowa.



Mamy nadzieję, że każdy zatańczy tango w Buenos Aires, a jeśli nie potrafi, to nasz pilot zorganizuje na miejscu lekcję. Ponadto w programie znajduje się pokaz tanga połączony z kolacją. Chodzimy zawsze do jednego z najlepszych klubów w mieście.

Dzień 15

RIO DE JANEIRO / WYLOT

Czas wolny w Rio de Janeiro, który można spędzić oczywiście na Copacabana. Dla chętnych opcjonalna wycieczka do Petropolis (dodatkowo płatna, informacja w liście przedwyjazdowym). Petropolis jest XVIII wieczną letnią siedzibą cesarzy brazylijskich i ulubionym miejscem arystokracji. Miasto oddalone jest zaledwie 65 km od Rio de Janeiro. Zwiedzimy tu m.in. pałac cesarzy i katedrę. Po południu lub wieczorem przejazd na lotnisko i wylot do Polski.

Dzień 16

PRZYLOT DO POLSKI

Przylot do Warszawy na lotnisko Chopina.

Sprawdź aktualne ceny na www.egzotyka.tv

lub zadzwoń: tel. 12 633 0460

Uwaga: Niższe ceny gwarantuje tylko wczesna rezerwacja.

Ceny wycieczek rosną wraz ze zbliżaniem się terminu wyjazdu.

ZNIŻKI:

4% ceny – dodatkowa zniżka dla Przyjaciół Biura (definicja Przyjaciela Biura jest zawarta w Uwagach o Podróżowaniu). Zniżki naliczane są od ceny podstawowej (poza pakietem dewizowym). Single bez dopłaty – w przypadku braku możliwości dokwaterowania i przy zapisie minimum 3 miesiące przed wycieczką. W związku z faktem, że wycieczki odbywają się regularnymi liniami lotniczymi (nie czarterowymi), najniższe ceny są dostępne wyłącznie w przypadku wczesnych zapisów.

Swiadczenia

Bilety lotnicze, w tym przeloty wewnętrzne, opłaty lotniskowe poza ewentualną indywidualną opłatą wylotową w Argentynie, minimum 20kg bagażu nadawanego/os., wszelkie koszty transportu drogowego wynajętymi mikrobusami, łodzie motorowe w Amazonii, wodoloty, śniadania w hotelach, obiady i kolacje wyszczególnione w programie (łącznie 8 posiłków), pokaz tanga, bilety wstępów, koszty wycieczek i opłaty za wstępy do parków narodowych i obiektów wymienionych w programie, noclegi (pokoje 2-osobowe) w hotelach 4* i 3*, w Amazonii noclegi w bungalowach w dżungli (pokoje z łazienką i moskitierą), ubezpieczenie KL, NNW, bagaż; lokalni przewodnicy w wybranych miejscach, polski pilot.

Cena nie obejmuje

Ubezpieczenia od kosztów rezygnacji, ubezpieczenia od chorób przewlekłych, napojów do posiłków, ewentualnych indywidualnych opłat wylotowych, zwyczajowych napiwków, kosztów wycieczek opcjonalnych wyszczególnionych w programie, wieczornych rozrywek i imprez; dopłaty do pok. 1-os.

Uwagi

Orientacyjna liczebność grupy od 8 do 17 osób. Szczegółowy program i uwagi praktyczne każdy Uczestnik otrzymuje ok. 2 tygodnie przed wyjazdem. W Amazonii zalecana jest profilaktyka antymalaryczna (po konsultacji z lekarzem). Należy posiadać paszport ważny minimum 9 miesięcy od daty powrotu z przynajmniej 2 zupełnie wolnymi stronami na pieczętki. Kolejności zwiedzania może ulec zmianie.



ARGENTYNA CHILE

Z WYPADEM DO BOLIWII I URUGWAJU OPCJA: WYSPA WIELKANOCNA



18 DNI LUB 21 DNI

GLÓWNE ATRAKCJE

- **Dzika Patagonia** - skalne wieże *Torres del Paine*
- **Perito Moreno** - najpiękniejszy lodowiec świata
- **Ziemia Ognista** - południowe krańce świata
- **Pustynia Atacama** z gejzerami *Tatio* i miasteczkiem *San Pedro*
- **Ciekawe metropolie** - *Buenos Aires, Santiago*
- **Niezwykłe Altiplano boliwijskie** z wulkanami i kolorowymi jeziorami
- **Magiczna Wyspa Wielkanocna** - „*Pepek Świata*”

Czynne wulkany w Chile: 55
Powierzchnia lodowca Perito Moreno: 250km²

Terminy:
07.03 – 24.03 (27.03).2019
04.11 – 21.11 (24.11).2019
05.03 – 22.03 (25.03).2020
Możliwe inne terminy na zamówienie.

PROGRAM WYCIECZKI

Dzień 1

WYLOT

Zbiórka na lotnisku Chopina w Warszawie i spotkanie z polskim pilotem. Szczegółowa informacja o zbiórce i godzinie odlotu jest podana w Informatorze Przedwyjazdowym, który otrzymuje każdy uczestnik wycieczki. Wylot do Ameryki Południowej.

Dzień 2

BUENOS AIRES

Przyjazd do stolicy Argentyny. Zwiedzanie pięknego Buenos Aires: najważniejsze place, ulice i pomniki. Jesteśmy na Placu Majowym, przy którym stoją najważniejsze gmachy w mieście. Robimy zdjęcie na Placu Republiki pod słynnym obeliskiem, a także przystajemy pod ciekawym pomnikiem Jana Pawła II. Wyjazd do dzielnicy artystów La Boca. Ta dawna dzielnica biednych robotników portowych jest dziś modną i barwną częścią miasta. Kolorowe domy dzielnicy znajdują się w wielu albumach dotyczących miasta. Nocleg w hotelu w Buenos Aires.

Dzień 3

URUGWAJ

W tym dniu wyjeżdżamy na wycieczkę do Urugwaju. Przejazd do portu



Pustynia Atacama to jedna z najsuchszych pustyń świata. Zachód słońca obserwujemy zwykle w rejonie tzw. Doliny Księżycowej. Widać stamtąd doskonale Cordillera Domeyko, pasmo gór nazwanych na cześć wielkiego Polaka.

i rejs wodolotem do Urugwaju przez La Platę, która uchodząc do oceanu tworzy ogromne lejkowate ujście. Dopływamy do Colonia del Sacramento, zabytkowego, kolonialnego, małego miasteczka. Colonia dzięki swym atrakcyjnym zabytkom trafiła na listę UNESCO. Zwiedzanie - spacer po historycznej, urokliwej części, gdzie zabroniony jest ruch kołowy. Lunch w jednej z kolonialnych restauracji na starym mieście. Rejs powrotny do Buenos Aires. Po odpoczynku możemy wraz z naszym pilotem wyjść do miejscowego klubu, spróbować zatańczyć tango lub tylko popatrzeć na tańczących. Wieczór w Buenos Aires zapada w pamięć, miasto żyje, a na ulicach jest tłumnie do późnych godzin nocnych. Możemy zobaczyć, jak Argentyńczycy potrafią korzystać z życia i spędzać czas na przyjemnościach. Nocleg w hotelu w Buenos Aires.

Dzień 4

LUJAN I BUENOS

Rano wyjazd do pobliskiego Lujan, gdzie znajduje się najważniejsze dla Argentyńczyków sanktuarium maryjne *Nuestra Senora de Lujan*, szczególnie



Kościółek św. Piotra w San Pedro de Atacama został zbudowany z adobe, tradycyjnego materiału Indian. Jest jednym z najstarszych w Chile.

Fot. Jacek Torbiń



Potężny lodowiec Perito Moreno oglądamy z punktów widokowych i z pokładu stateczku wycieczkowego. To swoisty fenomen. Lodowiec odcina część jeziora, którego wody wzbierają. Trwa to miesiącami, a nawet latami. W pewnym momencie dochodzi do gwałtownego przerwania lodowego rygla i proces zamykania części jeziora zaczyna się od początku.

popularne po wyborze papieża Franciszka. Każdego roku przybywa tu pięć milionów pielgrzymów. Obiad „farmerski” w wiejskiej restauracji, okazja do skosztowania doskonałej miejscowej kuchni i argentyńskiego wina. Następnie dalsze zwiedzanie Buenos. Zaglądamy też na niezwykle cmentarz Recoletta, gdzie pochowano Evitę Peron będącą bożyszczem tłumów. Recoletta przypomina raczej niezwykle miasteczko, a nie zwykły cmentarz. Wieczorem dla chętnych proponujemy pokaz tańca i muzyki tango na najwyższym poziomie. Pokaz jest połączony z kolacją, a w menu zwykle znajduje się argentyńska wołowina (spektakl jest dodatkowo płatny ok. 80 USD, konieczność wcześniejszego zamówienia – informacje w liście przed-wyjazdowym). Nocleg w hotelu w Buenos Aires.

Dzień 5

ZIEMIA OGNISTA

Rano przejazd na lotnisko. Długi lot na krańce Ameryki Południowej do Ushuaia na Ziemi Ognistej. Tu znajdziemy się zupełnie w innym świecie, następuje spotkanie z dziką, surową, patagońską przyrodą. Ushuaia jest najdalej wysuniętym na południe miastem świata. Ushuaia leży nad Kanałem Beagle u podnóża wysokich gór, z których spływają lodowce. Spacer po miasteczku, czujemy że jesteśmy naprawdę w „fin del mundo” - na końcu świata, jak reklamuje się sama miejscowość. Nocleg w hotelu w Ushuaia.

Dzień 6

KANAŁ BEAGLE

Rano rejs niewielkim statkiem po Kanale Beagle. Dla większości ustanowienie życiowego rekordu w podróży na południe (dalej jest już tylko przylądek Horn i Antarktyda). Widzimy skaliste wysepki zamieszkałe przez setki kormoranów i innych ptaków, na skałach wylegają się lwy morskie. Podczas rejsu możemy poczuć zimny powiew Antarktyki. Powrót do Ushuaia, czas na zwiedzanie miasta. Nocleg w Ushuaia.

Dzień 7

EL CALAFATE

Dla chętnych opcjonalna wycieczka (dodatkowo płatna, informacje w Informatorze Przedwyjazdowym) do leżącego w pobliżu Parku Narodowego

Tierra del Fuego. Park obejmuje góry i dzikie wybrzeża porośnięte bukiem południowym. Zatrzymujemy się w punktach widokowych, spacerując na niewielkie odległości. Przejazd na lotnisko i wylot do miasteczka El Calafate w Patagonii. Miasteczko położone jest nad jeziorem u stóp Andów Patagońskich. Nieco dalej na północ leżą skalne iglice Cerro Torre i Fitz Roy. El Calafate jest bazą wypadową do okolicznych atrakcji. Wiele tu sklepów z pamiątkami, dobrych restauracji i barów. Czas na spacer w El Calafate i nocleg.



La Boca jest naszą ulubioną dzielnicą w Buenos Aires. Kiedyś były tu portowe magazyny i podejrzane speluny. Dziś to modna i kolorowa dzielnica artystów.

Dzień 8

LODOWIEC PERITO MORENO

Przejazd do Parku Narodowego Los Glaciares. Podziwianie wielkiego cudu natury i jednej z największych atrakcji nie tylko Argentyny, ale i świata. Jest



Fot. Robert Nawrocki

Pustynia Atacama. Są tu miejsca, gdzie kropla deszczu nie spadła przez kilkadziesiąt lat.



Fot. Jacek Torbiel

Podczas jednodniowej wycieczki do Boliwii odwiedzamy wysoko położone laguny, w niektórych z nich pojawiają się flamingi. Wokół wznoszą się szczyty przekraczające sześć tysięcy metrów, kolory i sceneria jest bajkowa.



Gejzery el Tatio położone są na wysokości niemal 4300 m n.p.m. Uaktywniają się tylko o świcie, a gdy słońce nagrzejże ziemię, zamierają. Dlatego w dniu, kiedy je odwiedzamy, musimy wstać bardzo wcześnie.

to lodowiec Perito Moreno, który przegradza jezioro, powodując spiętrzenie wód prowadzące do przełamania lodowca zdarzające się raz na kilka lat. Perito Moreno obserwujemy z punktów widokowych. Chętnych namawiamy na widokowy rejs (dodatkowo płatny, cena ok. 18 USD) po jeziorze. Stateczek podpływa wprost pod potężną barierę lodową. Często można zaobserwować odpadające z hukiem bryły lodu. Powrót do El Calafate i tam nocleg.

Dzień 9

TORRES DEL PAINE

Tego dnia wyruszamy w drogę do chilijskiej Patagonii. Przekraczamy granicę i wjeżdżamy do Chile. Udajemy się do Torres del Paine, jednego z najpiękniejszych parków narodowych świata, a jak twierdzi piszący te słowa, może nawet najpiękniejszego. Napawamy się pięknem Patagonii przystając w kilku miejscach. Nocleg w rejonie parku.

Dzień 10

TORRES DEL PAINE

Pobyt w Torres del Paine. Zwiedzanie najpiękniejszych miejsc w parku. Spacer, podziwianie krajobrazów z punktów widokowych. Skalne wieże, jeziora, wodospady, lodowce, dzikie zwierzęta z często obserwowanym guanako – to wszystko tworzy kwintesencję Patagonii. W Patagonii często wieją silne wiatry, musimy być dobrze przygotowani na każdą pogodę. Sceneria jest niesamowita przy każdej pogodzie, ale gdy dopisze szczęście i skalne iglice oświetla słońce, widoki są niezmiernie. Jedziemy nad jezioro Pehoe, podziwiamy wodospad Salto Grande i wiele innych ciekawych miejsc. Chętni mogą udać się w tym dniu na kilkugodzinny trekking z naszym pilotem. Podczas tej wycieczki zbliżymy się do potężnych skalnych iglic niemal na wyciągnięcie ręki. Powrót na nocleg.

Dzień 11

PUNTA ARENAS

Wyjazd do Puerto Natales, miasteczka położonego nad fiordem Ultima Esperanza (Ostatniej Nadziei). Po postoju w tej miejscowości, kontynuowanie drogi do Punta Arenas. Przed dojazdem skręcamy na wybrzeże, by zobaczyć z bliska kolonię pingwinów Magellana, jeśli podróżujemy w okresie ich obecności (zwykle od października do marca, wstęp do „pingwini-ska” ok. 14 USD nie ujęto w cenę). Dojazd do Punta Arenas leżącym nad Cieśniną Magellana. Spacer po mieście i spotkanie z samym Magellanem stojącym na cokole na centralnym placu. Nocleg w Punta Arenas.

Dzień 12

SAN PEDRO DE ATACAMA

Pożegnanie z Patagonią, przejazd na lotnisko i podróż samolotem kilka tysięcy kilometrów na daleką, pustynną północ Chile. W ciągu jednego dnia zmieniamy diametralnie klimat i krajobraz. Po przylocie przejazd do San Pedro de Atacama, miasteczka położonego na pustyni. Nocleg w pensjonacie w San Pedro.

Dzień 13

PUSTYNNIA ATACAMA

Wycieczka do oaz i miasteczek położonych na pustyni w większości zamieszkałych przez Indian. Dojazd do pobliskiej osady Toconao z kolonialnym kościółkiem San Lucas. Spacer po solnym „jeziorze” Salar de Atacama. Podziwianie pustyni Atacama, jak dowodzą statystyki najsuchszego miejsca na ziemi. Po odpoczynku wyjazd na zachód słońca do pobliskiej Doliny Księżycowej. Spacer w pięknej scenerii z widokiem na Kordylierę Domeyki. Nocleg w pensjonacie w San Pedro.

Dzień 14

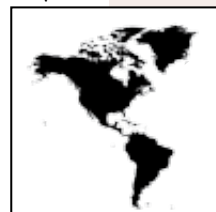
BOLIWIA - ALTIPLANO

Dla chętnych niezwykle ciekawa, ale i forsowna wycieczka do Boliwii na Altiplano (dodatkowo płatna, możliwa tylko przy wcześniejszym zamówieniu, informacje o cenie i szczegółach w liście przedwyjazdowym). Są to obszary położone na wysokości znacznie przekraczające 4000 m n.p.m. Po długim podejściu i przekroczeniu granicy boliwijskiej, szutrowa droga prowadzi nas do jezior - Laguna Verde i Laguna Blanca, gdzie zwykle żerują flamingi, a wokół pasą się dzikie wigonie. Jazda wśród dzikiego krajobrazu urozmaiconego stożkami wulkanicznymi jest niezapomnianym przeżyciem. Postoje umożliwią nam robienie zdjęć, które będą należały do najpiękniejszych. Uwaga, ze względu na przebywanie na dużych wysokościach, w wycieczce nie powinny brać udziału osoby mające jakiegokolwiek problemy z układem krążenia i osoby źle znoszące wysokość. Powrót i nocleg w hotelu w San Pedro.

Dzień 15

GEJZERY TATIO

Przed świtem wyjazd do położonych wysoko w Andach gejzerów. Droga biegnie coraz wyżej przez suche zbocza Andów. Gejzery Tatio leżą na wysokości ponad 4000 m n.p.m., wokół rozciągają się andyjskie szczyty. Gejzery uaktywniają się tylko wcześniej rano mieniąc





Park Narodowy Torres del Paine. W hotelu widocznym na zdjęciu czasem zakwaterowane są nasze grupy. Obiekt znalazł się w pierwszej dziesiątce najpiękniej położonych hoteli na świecie.



Ahu Tongariki, najstłynniejsze stanowisko posągów moai na Wyspie Wielkanocnej. Jest ich tu aż piętnaście, na jednym pozostał pukao, czyli kapelusz. Moai było wykowane w odległym kamieniołomie. W innym kamieniołomie produkowano kapelusze.

się kolorami. Kąpiel nieopodal gejzerów w jezioru zasilanym gorącymi źródłami. Podczas zjazdu w doliny mijanie wielkich kaktusów kandelabrowych, szansa na zdjęcia alpak i guanako. Po południu przejazd na lotnisko i wylot do Santiago de Chile. Nocleg w hotelu w Santiago.

Dzień 16

SANTIAGO DE CHILE

Zwiedzanie miasta - Plaza de Armas - główny plac stolicy, katedra i inne gmachy. Oglądamy gmach La Moneda, siedzibę prezydentów Chile. Wyjazd na wzgórze San Cristobal z widoczną z daleka figurą Marii Dziewicy. Stąd mamy okazję do ujrzenia wspaniałego widoku miasta i łańcucha wysokich Andów. Wieczór spędzamy w dzielnicy Bellavista, ulubionego miejsca spotkań miejscowej bohemy. W jednej z licznych tutejszych restauracji zjemy pożegnalną kolację. Dla osób kończących wycieczkę to ostatnia okazja do degustacji chilijskiego wina w kraju pochodzenia. Nocleg w Santiago.

Dzień 17

WYLOT

Przejazd na lotnisko i wylot do Europy.

Dzień 18

PRZYLOT DO POLSKI

Przylot do Warszawy.

OPCJA WYSPA WIELKANOCNA

Dzień 17

WYSPA WIELKANOCNA

Przejazd na lotnisko i wylot na Wyspę Wielkanocną (zwaną w języku wyspiarzy Rapa Nui). Przylot i zakwaterowanie w miasteczku Hanga Roa, które jest jedyną miejscowością na wyspie. Tego samego popołudnia poznawanie Rapa Nui, „największego muzeum archeologicznego świata”, jak określa się wyspę. Wjazd na stoki wygasłego wulkanu Rano Kau. Zwiedzanie pozostałości wsi Orongo nad stromym klifem. Miejsce związane z kultem człowieka - ptaka rozstawione w filmie „Rapa Nui” z dramatycznym widokiem na skaliste wysepki Motu Nui, Motu Iti i Motu KaoKao. Podziwianie widoku z krawędzi wypełnionego wodą krateru Rano Kau. Zejście z wulkanu na piechotę, w drodze powrotnej wizyta w grocie kanibali na wybrzeżu. Wieczorem podziwianie moai w zachodzącym słońcu, możliwość kolacji w restauracji nad brzegiem oceanu i obejrzenia spektaklu tańców wyspiarskich (dodatkowo płatne). Nocleg w hotelu w Hanga Roa.

Dzień 18

WYSPA WIELKANOCNA

Kolejny dzień zwiedzania wyspy. Wyjazd do stanowisk ahu - kamiennych platform, na których wznoszono olbrzymie posągi (moai). Przejazd pod stanowisko Tongariki, gdzie ustawiono najwięcej moai. Następnie podejziemy pod wygasły wulkan Rano Raraku i dojdziemy do miejsca, gdzie w kamieniołomach wykuwano moai, które stąd „wędrowały” na setki ahu na całej wyspie. Spacer po zboczach wulkanu. Podziwianie wielu posągów, w tym największego, nigdy nieukończonego. Postój na Anakena, jedynej piaszczystej plaży wyspy, zachowując ostrożność można tutaj wykopać się w oceanie. Nocleg w hotelu w Hanga Roa.

O wycieczce

Jest to wyprawa przeznaczona przede wszystkim dla miłośników przyrody i pięknych krajobrazów. Surowa uroda Patagonii z lodowcem Perito Moreno i parkiem narodowym Torres del Paine kontrastuje z pięknem pustyni Atacama i bajkowymi krajobrazami boliwijskiego Altiplano. Znajdziemy się w różnych strefach klimatycznych - będziemy wygrzewać się na słońcu i marznąć na wietrze. Podczas tej wyprawy pokonujemy tysiące kilometrów, na szczęście samolotami i nie jest to wyjazd dla osób, które nie lubią latać. Nie omijamy atrakcyjnych metropolii, które dają nam możliwość rozrywek i świetnej kuchni - szalonego Buenos Aires, Santiago i najbardziej na południe wysuniętego miasta świata - Ushuaia. Ogromną atrakcją wycieczki jest zetknięcie się z polinezyjską kulturą Wyspy Wielkanocnej słynnej nie tylko z gigantycznych posągów (moai). Wycieczkę organizujemy od wielu lat, stale ją ulepszając. Wycieczka jest bardzo różnorodna i dostarcza ogromnego bagażu wrażeń. Można powiedzieć, że są to co najmniej dwie wycieczki w jednej.



Fot. Robert Nawrocki

Salar de Atacama. Biel soli oślepia w pełnym słońcu. Sól zbierana jest z powierzchni salaru, jest naturalnie czysta.

Dzień 19

WYLOT Z WYSPY WIELKANOCNEJ

Wylot z Wyspy Wielkanocnej w drogę powrotną. Nocleg tranzytowy w hotelu.

Dzień 20

WYLOT

Wylot do Europy.

Dzień 21

PRZYLOT DO POLSKI

Przylot do Warszawy.

Sprawdź aktualne ceny na www.egzotyka.tv

lub zadzwoń: tel. 12 633 0460

Uwaga: Niższe ceny gwarantuje tylko wczesna rezerwacja.

Ceny wycieczek rosną wraz ze zbliżaniem się terminu wyjazdu.

ZNIŻKI:

4% ceny - dodatkowa zniżka dla Przyjaciół Biura (definicja Przyjaciela Biura jest zawarta w Uwagach o Podróżowaniu). Zniżki naliczane są od ceny podstawowej (poza pakietem dewizowym). Single bez dopłaty - w przypadku braku możliwości dokwaterowania i przy zapisie minimum 3 miesiące przed wycieczką. W związku z faktem, że wycieczki odbywają się regularnymi liniami lotniczymi (nie czarterowymi), najniższe ceny są dostępne wyłącznie w przypadku wczesnych zapisów.

Swiadczenia

Bilety lotnicze na całej trasie, opłaty i podatki lotniskowe poza ewentualnymi indywidualnymi podatkami wylotowymi (ok. 28 USD), minimum 20 kg bagażu nadawanego/os., przejazdy wynajętymi, komfortowymi mikrobusami, transport wodny wg programu, śniadania w hotelach, posiłki wymienione w programie (3), noclegi (pokoje 2 osobowe) w hotelach lub pensjonatach 4* i 3*, opłaty za wstępy do parków narodowych i obiektów wymienionych w programie, ubezpieczenie KL, NNW, bagaż; lokalni przewodnicy w wybranych miejscach, opieka polskiego pilota.

Cena nie obejmuje

Ubezpieczenia od chorób przewlekłych, drobnych napiwków, ewentualnych kosztów zwiedzania obiektów nieujętych w programie, wycieczek i aktywności opcjonalnych wymienionych w programie, pozostałych posiłków, wieczornych wyjść i imprez, ewentualnych indywidualnych opłat wylotowych wg aktualnej stawki, dopłaty do pok. 1-os.

Uwagi

Orientacyjna liczba Uczestników 8 - 18, uwagi praktyczne każdy Uczestnik otrzymuje ok. 3 tygodnie przed wyjazdem. Posiłki dla chętnych organizuje pilot na bieżąco w lokalnych restauracjach. Należy posiadać paszport ważny minimum dziewięć miesięcy od daty powrotu z przynajmniej dwoma zupełnie wolnymi stronami oznaczonymi, jako strony na wizy. Kolejność zwiedzania może ulec zmianie.



KOLUMBIA EKWADOR OPCJONALNIE WYSPI GALAPAGOS

16 DNI LUB 21 DNI

GŁÓWNE ATRAKCJE

- *Cartagena i inne perełki kolonialne*
- *Park Narodowy Tayrona – karaibskie plaże*
- *Medellin - miasto Pabla Escobara*
- *Otavalo - największy targ rękodzielniczy*
- *Wizyta na równiku*
- *Bogota i Quito – ciekawe stolice*
- *Wyspy Galapagos – cud natury*



Ilość języków ojczystych w Kolumbii: 64
Liczba Polaków w Ekwadorze: 300

PROGRAM WYCIECZKI

Dzień 1

WYLOT Z WARSZAWY

Zbiórka na lotnisku w Warszawie dwie godziny przed odlotem. Szczegółowa informacja o zbiórce i godzinie odlotu jest podana w programie, który otrzymuje każdy Uczestnik wycieczki. Wylot z przesiadką do Cartageny, jednego z najładniejszych kolonialnych miast Ameryki Łacińskiej. Przylot i przejazd do hotelu. Nocleg.

Dzień 2

CARTAGENA

Zwiedzanie Cartageny i pobyt w tym zabytkowym mieście. Odwiedzamy najpiękniejsze zaułki. Pełne kolorytu kamienice i uroczę seńoryty są idealnym obiektem do fotografowania. Zwiedzimy zabytkowy fort i spędzimy więcej czasu na Placu Bolívara popijając rum z colą. Po południu możliwość wzięcia udziału w zajęciach salsy lub poznania tajników tańców pochodzenia afrykańskiego, takich jak cumbia. Wieczorem zachęcamy sprawdzić swoje umiejętności w lokalnym barze. Tęgo w Cartagenie nie można odpuścić. Dla wielu Kolumbijczyków prawdziwe życie zaczyna się dopiero po zachodzie słońca. Nocleg w Cartagenie.

Dzień 3

SANTA MARTA

Rano, po śniadaniu, przejazd do położonej na karaibskim wybrzeżu miejscowości Santa Marta, z której plaż w bezchmurne dni widać szczyty gór Sierra Nevada. Spokojne popołudnie przeznaczymy na spacer po plaży i miasteczku. Nocleg w Santa Marta.



Ulubioną zabawą, tak przyjaźnie wyglądających alpak i guanako, jest płucie na śmiałków, którzy odważą się podejść za blisko.

Terminy:

09.01 – 24.01(29.01).2019
20.11 – 05.12(10.12).2019
15.01 – 30.01(04.02).2020

Możliwe inne terminy na zamówienie.

Dzień 4

PARK NARODOWY TAYRONA

Dziś odwiedzimy rajski zakątek Kolumbii - Park Tayrona. Udamy się na trekking pośród bujnej zieleni i odgłosów ptaków do Cabo San Juan – jednej z 20 najpiękniejszych plaż świata. Po drodze minimy kilka innych zatok i plaż, gdzie zjemy obiad i będziemy mieli czas na kąpiele. Po południu powróć do Santa Marta i nocleg.

Dzień 5

MEDELLIN

Po leniwym poranku odlećmy w głąb kraju. Czas na eksplorację jednego z najdynamiczniej rozwijających się miast Kolumbii - Medellin. Tam przejedziemy się kolejką linową łączącą miasto z rozszanymi po wzgórzach osiedlami, skąd rozciąga się wspaniała panorama miasta. Zobaczymy też dzielnicę Comuna 13, słynącą ze swoich wielkich, kolorowych murali oraz prace najslawniejszego kolumbijskiego artysty Francisco Botero na Plaza Botero. Nocleg w Medellin.



Żółwie słoniowe na Galapagos osiągnęły olbrzymie rozmiary nawet do 1,8 metrów! Spotkanie z tymi wiekowymi gadami będzie niezapomnianym przeżyciem.



Rozrzucone daleko na oceanie, urzekające swoją przyrodą, marzenie wielu podróżników – wyspy Galapagos.

Dzień 6

GUATAPE I PEÑOL

Przejazd pośród zielonych wzgórz do urokliwego miasteczka Guatape, które uchodzi za najbardziej kolorowe w całym kraju. Będziemy spacerować po starej części miasta oraz odkrywać jego barwne zaułki. Guatape położone jest nad rozległym zalewem, który najlepiej podziwiać wspinając się po setkach schodów na wysoką na 220 metrów skałę Peñol. Widoki zapewne wynagrodzą wysiłek zdobycia świętej niegdyś dla Indian skały. Powrót do Medellin i nocleg w hotelu.

Dzień 7

MEDELLIN I BOGOTA

Dzień zaczniemy od wizyty w Casa Museo Pablo Escobar. Zgromadzone tam zdjęcia i pamiątki po jednym z najbogatszych i najsłynniejszych przestępców świata, którego rodzina do dzisiaj mieszka w Medellin. Następnie odleciemy do Bogoty, stolicy kraju, która porywa swoją dynamiką i energią. Odwiedzimy zarówno wszystkie emblematyczne miejsca, m.in. Plac Bolivar, kościół św. Franciszka jak i najstarszą, barwną dzielnicę miasta La Candelaria. Nocleg w hotelu w Bogocie.

Dzień 8

VILLA DE LEYVA

Rano będziemy mogli podziwiać imponujące zbiory w Muzeum Złota. Wyjazd w kierunku północy, po drodze zwiedzimy Guatavita, małą miejscowość położoną nad świętą dla Indian Muiscas laguną. Następnie zatrzymamy się na tradycyjny posiłek na jednej z rozsianych po okolicy hacjend. Przyjazd do Villa de Leyva – jednego z najciekawszych kolonialnych miasteczek, które urzeka swoją architekturą i klimatem. Zanurzymy się w niepowtarzalnej atmosferze, przechadzając się po zabytkowej części miasta. Nocleg w historycznej części miasteczka.

Dzień 9

RAQUIRA - BOGOTA

Zwiedzimy najważniejsze atrakcje miasteczka i udamy się w drogę powrotną do Raquiry - najbardziej znanego ceramicznego zagłębia w kraju. Oprócz niesamowicie kolorowych domów, będziemy mogli podziwiać prace lokalnych artystów i rzemieślników oraz zakupić wyroby z gliny. Po południu wrócimy do Bogoty, gdzie będzie czas na nocne życie miasta. Nocleg w Bogocie.

Dzień 10

QUITO

Transfer na lotnisko i wylot do Quito, stolicy Ekwadoru. Po południu zwiedzamy kolonialną część wpisanego na listę UNESCO miasta. Zachwyta budzą zabytkowe kościoły i katedra. Poznajemy też nową część mia-

sta. Quito jest położone na wysokości prawie trzech tysięcy metrów n.p.m. i musimy stopniowo przyzwyczajać się do tej wysokości nie męcząc się zbyt. Nocleg w Quito.

Dzień 11

OTAVALO

Wycieczka na targ indiański w górskiej miejscowości Otavalo - możliwość zakupów na najsłynniejszym targu wyrobów ludowych w Ameryce Południowej. Po drodze przy dobrej widoczności obserwowanie wulkanu Caymabe (ok. 5700 m n.p.m.), Imbabura i innych. Przejdziemy się nad spektakularną lagunę Cuicocha oraz odwiedzimy lokalną społeczność w wiosce Peguche. Przyjazd i nocleg w hotelu w centrum miasteczka.

Dzień 12

LASSO

W drodze z Otavalo zajrzemy do półpustynnej doliny San Antonio de Pichincha, którą przecina równik. Zatrzymamy się dokładnie na równiku, to właśnie od tego słowa pochodzi nazwa kraju. Przejazd do Lasso położonego w pobliżu podnóża jednego z najwyższych wulkanów na świecie - Cotopaxi. Po drodze zobaczymy indiańskie ruiny Cochasqui. Nocleg w hotelu.

Dzień 13

RIOBAMBA

Po śniadaniu udamy się w drogę na południe, w kierunku uroczego miasteczka Riobamba. Odwiedzimy najsłynniejsze termy Ekwadoru - Baños de Agua Santa, możliwość zdrowotnych kąpiel w gorących wodach. Przy dobrej przejrzystości powietrza na trasie będziemy mogli zobaczyć najwyższą górę Ekwadoru Chimborazo (wygasły wulkan o wysokości ponad 6200 m n.p.m.). Po południu zatopimy się w klimacie małego, górskiego miasteczka z kolonialną architekturą, brukowanymi uliczkami i imponującymi placami. Nocleg w Riobamba.

Dzień 14

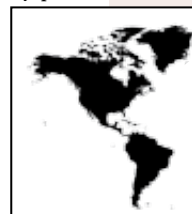
NARIZ DEL DIABLO

Czas na prawdziwą przygodę! Udamy się do Alausi, gdzie zaczyna się spektakularna trasa kolejowa - Nariz del Diablo. Z okien pociągu będziecie podziwiać zapierające dech w piersi krajobrazy, wzniesienia, serpentyny. Po kilkugodzinnej przejażdżce wrócimy do Quito, gdzie będzie czas na ostatnie zakupy i pożegnalną kolację. Nocleg w hotelu w Quito.

Dzień 15

WYLOT DO POLSKI

Czas wolny w Quito. Przejazd na lotnisko i wylot do Europy. Osoby przedłużające wycieczkę wylatują na Wyspy Galapagos.





Czeka nas ponad 700 schodów do pokonania, jednak widok z tej skały wart jest każdego wysiłku.



Będziemy jak ta iguana i powyrzeczamy się na najpiękniejszych, karaibskich plażach w Parku Tayrona.



Stolica, które nigdy nie śpi – Bogota. Porwie nas swoją żywotnością i dynamiką; zanurzymy się w prawdziwym tyglu kulturowym.

Dzień 16

PRZYLOT

Przylot do Warszawy.

OPCJONALNE PRZEDŁUŻENIE O WYSPY GALAPAGOS

Dzień 15

WYSPA SAN CRISTOBAL

Przelot z przesiadką do San Cristobal, spotkanie z lokalnym przewodnikiem, który zaprowadzi oraz zaokrętuje grupę na statek. Po obiedzie rejs do Galapaguera w północno-wschodniej części wyspy. Mieszkają tu chronione gatunki żółwi. Będziemy mieli okazję zobaczyć żółwie olbrzymie w ich naturalnym środowisku. Nocleg na motorowym jachcie.

Dzień 16

WYSPA SOUTH PLAZA

Rejs na wyspę South Plaza z unikalną roślinnością, gdzie obserwować będziemy dziko żyjące zwierzęta, np. liczne tu endemiczne gatunki legwanów. Następnie odwiedzimy bardzo interesującą wyspę Santa Fe. Tutaj do wyboru dwie piesze wycieczki, gdzie zobaczymy największą opuncję na Galapagos bądź legwany lądowe żyjące na wzgórzach. Później czas wolny na pływanie bądź nurkowanie (snorkeling) w spokojnych wodach Pacyfiku. Nocleg na jachcie.

Dzień 17

WYSPA SANTA MARIA

Wizyta na wyspie Floreana (Santa Maria), gdzie odwiedzimy źródło, które przyciągało piratów, wielorybników i późniejszych osadników, ponieważ było jednym z niewielu całorocznych źródeł słodkiej wody na Galapagos. Zobaczymy też Cueva de los Piratas (Jaskinię Piratów), gdzie piraci drążyli tymczasowe kryjówki. Kolejną atrakcją wyspy jest plaża La Loberia, która jest domem dla kolonii lwów morskich, jak również niektórych legwanów morskich. W czasie wolnym możliwość nurkowania w towarzystwie lwów morskich. Nocleg na jachcie.

O wycieczce

Połączenie barwnej Kolumbii z zachwycającym Ekwadorem to idealna mieszanka dla amatorów Ameryki Łacińskiej. Podczas tej wycieczki poznamy zarówno bogatą kulturę tych krajów, jak i najpiękniejsze zakątki przyrodnicze oraz perełki architektoniczne. Zatańczymy na ulicach Kolumbii, zjemy najlepsze arepas, poznamy sekrety dwóch stolic oraz odwiedzimy lokalne społeczności. Przez całą podróż towarzyszyć nam będą niesamowite krajobrazy – od karaibskich plaż, poprzez zielone doliny, aż po najwyższe szczyty i wulkany Ekwadoru. Zatopimy się w łagodnym klimacie, otoczeni feerią zapachów, kolorów i gorących rytmów. Poruszać się będziemy zarówno prywatnymi busami jak i samolotami oraz pociągiem. Jest to idealna wycieczka zarówno dla osób dopiero rozpoczynających południowoamerykańską eksplorację, jak i już rozkochanych w tym kontynencie podróżników.

Dzień 18

WYSPA SANTA CRUZ

W tym dniu zwiedzimy Stację Badawczą im. Karola Darwina na wyspie Santa Cruz, na którą składają się centrum informacji, muzeum, biblioteka i ośrodek hodowli żółwi. Spotkamy tu żółwie różnych podgatunków, które są przygotowywane do przywrócenia do ich środowiska naturalnego. Zakwaterowanie w hotelu na wyspie.

Dzień 19

POWRÓT DO QUITO

Powrót samolotem do Quito. Nocleg tranzytowy.

Dzień 20

WYLOT DO POLSKI

Czas wolny w Quito. Przejazd na lotnisko i wylot do Europy.

Dzień 21

PRZYLOT

Przylot do Warszawy.

Sprawdź aktualne ceny na www.egzotyka.tv

lub zadzwoń: tel. 12 633 0460

Uwaga: Niższe ceny gwarantuje tylko wczesna rezerwacja.

Ceny wycieczek rosną wraz ze zbliżaniem się terminu wyjazdu.

ZNIŻKI:

4% ceny – dodatkowa zniżka dla Przyjaciół Biura (definicja Przyjaciela Biura jest zawarta w Uwagach o Podróżowaniu). Zniżki naliczane są od ceny podstawowej (poza pakietem dewizowym). Single bez dopłaty – w przypadku braku możliwości dokwaterowania i przy zapisie minimum 3 miesiące przed wycieczką. W związku z faktem, że wycieczki odbywają się regularnymi liniami lotniczymi (nie czarterowymi), najniższe ceny są dostępne wyłącznie w przypadku wczesnych zapisów.

Świadczenia

Bilety lotnicze, wszelkie koszty transportu lądowego; wycieczki wg programu; śniadania w hotelach, inne posiłki w wybranych miejscach (łącznie 6 posiłków), noclegi (pokoje 2 osobowe); hotele lub pensjonaty 3* lub 4* (wg oceny biura); opłaty za wstępy do parków narodowych i rezerwatów; ubezpieczenie KL, NNW, bagaż; lokalni przewodnicy w wybranych miejscach; polski pilot.

Opcja Galapagos cena obejmuje – przeloty, rejsy, pełne wyżywienie na jachcie (3 x dziennie), zwiedzanie, lokalny przewodnik (jęz. angielski).

Cena nie obejmuje

Ubezpieczenia od kosztów rezygnacji, ubezpieczenia od chorób przewlekłych, napojów do posiłków, niewielkich indywidualnych opłat wylotowych, zwyczajowych napiwków, biletu wstępu do parku narodowego (opcja Galapagos), dopłaty do pokoju 1-osobowego.

Uwagi

Orientacyjna liczba uczestników - od 10 do 18. Każdy uczestnik otrzymuje przed wyjazdem informator przedwyjazdowy ułatwiający przygotowanie się do wycieczki. Należy posiadać paszport ważny minimum 6 miesięcy od daty powrotu z przynajmniej 2 zupełnie wolnymi stronami oznaczonymi, jako strony na wize. Kolejność zwiedzania może ulec zmianie.



GUJANA FRANCUSKA SURINAM • GUJANA KARAIBY TRYNIDAD I TOBAGO ST. LUCIA • MARTYNIKA



16 DNI

GLÓWNE ATRAKCJE

- Wodospad Kaieteur – perła Gujany
- Lot awionetką nad Roraimą, legendarną górą „tepui”
- Rejsy rzeczne i bliskie spotkania z prawdziwą dżunglą
- Kolonialny czar miast i miasteczek
- Pełen muzyki i rytmów Trynidad
- St. Lucia – zwiedzanie i krótki wypoczynek
- Martynika – urok Francji w tropikach



Liczba krajów i kolonii na trasie: 6

Liczba przelotów lokalnych: 4

Terminy:

10.02 – 25.02.2019

13.10 – 28.10.2019

09.02 – 24.02.2020

Możliwe inne terminy na zamówienie.

PROGRAM WYCIECZKI

Dzień 1

WYLOT

Zbiórka na lotnisku w Warszawie dwie godziny przed odlotem. Szczegółowa informacja o zbiórce i godzinie odlotu jest podana w programie, który otrzymuje każdy uczestnik wycieczki. Wylot i nocleg tranzytowy.

Dzień 2

CAYENNE

Kontynuowanie podróży i lot przez Atlantyk do Cayenne (Kajenny), stolicy Gujany Francuskiej. Przejazd do hotelu i zakwaterowanie. Wieczorem udamy się do serca tej tropikalnej stolicy francuskiego departamentu zamorskiego. Spacerujemy po obsadzonym palmami królewskimi Place de Palmistes, wokół którego położone są najważniejsze budynki. Nocleg w Cayenne.

Dzień 3

KOUROU

Przejazd do pobliskiej miejscowości Kourou, gdzie w miejscu dawnej kolo-



Zwiedzanie Centrum Lotów Kosmicznych w Kourou okazało się dla wszystkich nadzwyczaj ciekawe. Zobaczyliśmy z bliska wyrzutnie, można było nawet stanąć dokładnie w miejscu startu rakiet kosmicznych. Na zdjęciu wjazd do Kourou.

nii karnej utworzono centrum lotów kosmicznych. Obecnie istnieją tu wyrzutnie trzech systemów raketowych, największa z nich obsługuje rakiety „Ariane”. Zwiedzanie centrum lotów kosmicznych. Znajdziemy się dosłownie w miejscu, skąd startują rakiety. Zobaczymy też centrum dowodzenia projektami i wiele ciekawych miejsc. Po powrocie czas na poznawanie nieco senniejszej stolicy Gujany Francuskiej. Nocleg w Cayenne.

Dzień 4

ZIELONE PIEKŁO

Wyjazd z Cayenne, tuż za miastem zaczyna się nieprzenikniona dżungla, prawdziwe „zielone piekło”, jak opisywał ją słynny podróżnik Raymond Maufrais. Dojazd w rejon gdzie będziemy mieć możliwość zobaczenia dzikiej przyrody z bagnami i rzekami. Żyją tu kajmany, jaguary, tapiry, oceloty,



W takich zatokach spędzamy niezapomniane błogie chwile zanurzając się w ciepłym morzu i „snorklując” na rafie. Na Tobago panuje szczególnie idylliczna atmosfera.



Program wycieczki przewiduje lot niewielkim samolotem nad Roraimą, największym tepui, czyli rodzajem góry stołowej. Roraima leży na styku trzech krajów: Gujany, Wenezueli i Brazylii. Nasz pilot przeleciał tuż nad rozległym szczytem Roraimy, a także bardzo blisko jej ścian.

małpy i inne leśne zwierzęta, które jednak kryją się zwykle w gąszczu. Podczas rejsu pirogami obserwujemy przyrodę i wypatrujemy zwierzyny. Lunch podczas wycieczki. Dalsza podróż wzdłuż wybrzeża, aż do St. Laurent, miasteczka leżącego na rzece Maroni. Nocleg w St. Laurent.

Dzień 5 **SURINAM**

Rano zobaczymy ciekawe muzeum zlokalizowane w dawnym więzieniu. Właśnie tutaj trafili najsłynniejsi więźniowie Gujany Francuskiej – Papillon i Dreyfus. Zwiedzamy teren więzienia i autentyczne cele. Na kamiennym ścianie jednej z nich widnieje wciąż podpis Papillona. Po tej wizycie przekraczamy graniczną rzekę Maroni i trafiamy do Surinamu, byłej Gujany Holenderskiej. Lądujemy w Albina, pierwszej miejscowości w Surinamie, skąd czeka nas jazda do Paramaribo, stolicy kraju. Dojazd po południu. Przejazd do hotelu. Zwiedzanie pięknego Paramaribo. Spacer po centrum w okolicach Placu Niepodległości. Zobaczymy pałac prezydencki, parlament i katedrę. Paramaribo jest bardzo ciekawym miastem, gdzie przenika się kultura indiańska, europejska i indonezyjska (pozostałość po działalności Holendrów). Liczne kanały i drewniane, białe domy dodają miejscu uroku. Nocleg w Paramaribo.

Dzień 6 **BROWNSBERG**

Wycieczka do pokrytego dżunglą rezerwatu przyrody Brownsberg. Podczas tej wycieczki mamy okazję zobaczyć, jak wygląda wnętrze tego rzadko odwiedzanego kraju. W rezerwacie łatwo zaobserwować tu wiele gatunków małych ptaków, w tym pięknych tukanów. Znajdziemy urocze zakątki, wodospady i strumienie. Obiad podczas wycieczki. Po południu czas dalszy pobyt w pięknym Paramaribo i tam nocleg.

Dzień 7 **PRZEJAZD DO GUJANY**

Wczesna pobudka i bardzo długa, całodzienna podróż do Gujany, dawniej Gujany Brytyjskiej. Najpierw jedziemy do miasteczka Nowy Amsterdam zasiedlonego głównie przez przybyszów z Indonezji. Następnie droga biegnie wzdłuż morskiego wybrzeża do portowego miasta Nieuw Nickerie. Tam przepławiamy się przez graniczną rzekę do Gujany. Dojeżdżamy do kolejnego Nowego Amsterdamu, a następnie wieczorem docieramy do George-

town, stolicy kraju. W mieście znajdziemy szereg ciekawych, drewnianych budowli z epoki wiktoriańskiej. Wieczorem rozbrzmiewa tu kumkanie żab z licznych kanałów, nocne odgłosy miasta przypominają odgłosy dżungli, a nie stolicy dużego kraju. Nocleg w hotelu.

Dzień 8 **REJS RZEKĄ**

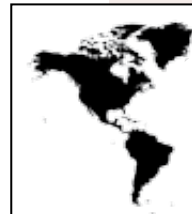
W tym dniu rozpoczynamy podróż w głąb Gujany, jednego z najciekawszych i niedocenianych krajów. Najpierw poruszamy się drogą, a potem przesiadamy się na łódź rzeczną, którą docieramy do położonego na wyspie hotelu. Wokół panuje dżungla, uświadamiamy sobie jej ogrom i niedostępność. Kolacja i nocleg.

Dzień 9 **GUJANA**

Zwiedzamy okolicę. Rzeki w Gujanie są zwykle jedynymi drogami, wokół nich koncentruje się życie. W tym dniu czeka nas eksploracja i wyprawa łodziami do miejscowości zamieszkałej przez ludność indiańską, która w Gujanie stanowi już bardzo mały odsetek. Ludzie ci zwykle żyją już niestety życiem białego człowieka. Zaglądamy też do miasteczka poszukiwaczy złota, mając wrażenie, że trafiliśmy na Dzikie Zachód. Kolacja, przy której omawiamy wrażenia z tego szczególnego dnia. Nocleg w hotelu na wyspie.

Dzień 10 **WODOSPAD KAIETEUR**

Żegnamy się z wyspą i przedostajemy się na lądowisko. Wsiadamy na pokład awionetki i lecimy w kierunku Roraimy, jednego z cudów natury. Z samolotu, przy dobrej widoczności powinniśmy zobaczyć potężną Roraimę, najsłynniejszą „tepui” (charakterystyczna, trudno dostępna góra stołowa). Roraima leży na granicy Brazylii, Wenezueli i Gujany. Miejsce to było inspiracją do napisania „Zaginionego świata” przez Conana Doyle’a. Po około godzinnym locie lądujemy na małym pasie startowym w środku dżungli. Teren chroniony jest parkiem narodowym. Stamtąd czeka nas spacer do wodospadów, które będziemy obserwować z różnych punktów widokowych. Lunch w formie pikniku. Kaieteur to jedno z najpiękniejszych i najpotężniejszych wodospadów świata. Ze względu na trudną dostępność jest tu niewielu turystów i dzięki temu zwiedzanie jest szczególnie miłe.





Wodospad Kaieteur to prawdziwa perla Gujany. Jest położony w głębi kraju i nie jest łatwo tam się dostać. Do tego większego od Niagary wodospadu przylecieliśmy wynajętym, małym samolotem. Niewielu podróżników dociera w to niezwykle miejsce, cud natury nasza grupa podziwiała zupełnie bez innych turystów. To robi wrażenie!

Powrót samolotem na północ kraju do stolicy. Przejazd do hotelu. Nocleg w Georgetown.

Dzień 11

TRYNIDAD

Przejazd na lotnisko i wylot na Trynidad. Lądujemy na pierwszej z karaibskich wysp. Klimat jest tu bardziej przyjazny, niż w Gujanach, nie ma już tak wielkiej wilgotności. Zwiedzamy Port of Spain, duże miasto i stolicę państwa Trynidad i Tobago. Jedziemy na klify północnej części wyspy. Prosty lunch składający się m.in. z rekina - lokalna i bardzo smaczna przekąska. Wieczór przy muzyce „steel pan”, muzycy grają na instrumentach sporządzonych z metalowych beczek. Styl muzyki i sam instrument to duma żywiolowych mieszkańców kraju (koszt wstępu poza ceną wycieczki). Jeśli w danym dniu artyści wykonujący „steel pan” nie są dostępni, będzie zaplanowany inny koncert. Nocleg w Port of Spain lub w okolicy miasta.

Dzień 12

WYLOT NA ST. LUCIA

Przed południem przejazd na lotnisko i wylot na Świętą Łucję (St. Lucia), karaibską wyspę z grupy Małych Antyli i jednocześnie niepodległe państwo. St. Lucia to jedna z najładniejszych wysp na Karaibach. Jej wnętrza zajmują pokryte gęstymi lasami góry o śmiałych kształtach. Przejazd do hotelu i nocleg.

Dzień 13

ST. LUCIA

Wycieczka po wyspie. Zwiedzanie rozpoczniemy od przejazdu przez malowniczą trasę z postojami w punktach widokowych. Następnie udamy się do wulkanu Mount Soufriere. W jego wnętrzu będzie można zobaczyć wydobywające się ze szczelin opary i bulgoczące błota. Obiad podczas wycieczki, prawdopodobnie na jednej z plantacji. Zwiedzanie ogrodu botanicznego Diamond z ukrytym pośród bujnej roślinności wodospadem. Powrót na nocleg.

Dzień 14

REJS NA MARTYNIKĘ

Rano przejazd do portu i rejs na należącą do Francji Martynikę, ostatnią z wysp karaibskich na naszej trasie. Wycieczka po wyspie. Zwiedzanie miasteczka St. Pierre, które w 1902 r. zostało zniszczone podczas wybuchu pobliskiego wulkanu Mt. Pelee. Było to wtedy największe miasto wyspy (30 tys. mieszkańców), a wybuch przeżył tylko jeden człowiek – więzień zamknięty w kamiennej celi, którą zobaczymy. Wizyta na plantacji trzciny cukrowej i w lokalnej destylarni rumu. Można tu zaopatrzyć się w wysokoprocentowe pamiątki z Karaibów. Podczas wycieczki degustacja ponczu, który pije się na Karaibach już od śniadania, do czego zresztą namawiamy. Nocleg na Martynice.

Dzień 15

FORT DE FRANCE

Zwiedzamy Fort de France, stolicę departamentu zamorskiego. W centrum miasta znajduje się katedra i hala targowa. Nieco czasu wolnego do własnej

O wycieczce

Wizyta w trzech Gujanach to dla wielu osób zwiedzanie ostatnich, nieznanych krajów w Ameryce Południowej. Wydawałoby się, że te leżące na uboczu turystycznych szlaków miejsca nie są godne uwagi i „zaliczamy” je jedynie w wyniku poznawczej pasji. Jak przyzna każdy z naszych podróżników, który już zwiedzał Gujanę, pogląd ten jest błędny. Wszystkie z trzech krajów oferują ciekawe, a nawet fascynujące miejsca i jedynym sposobem na przekonanie się o tym jest podróż z naszym biurem. Kraje zwiedzamy w sposób wygodny, wyłącznie wynajętymi mikrobusami, a także awionetkami. Choć klimat tych rejonów jest naprawdę gorący i wilgotny, nocując w klimatyzowanych pokojach (poza jednym noclegiem) nie odczuwamy tego. Po Gujanach przechodzi czas na oglądanie trzech pięknych karaibskich wysp. Idylliczne krajobrazy, rzeźki oceaniczny klimat, uśmiechnięci i „wyluzowani” ludzie, krótkie momenty wypoczynku na plażach to wszystko czyni karaibską przygodę niezapomnianą. Wycieczka jest pełną dobrych wrażeń przygodą dla każdego, ciekawego świata turysty.



Fot. Robert Nawrocki

Podczas wycieczki odwiedzamy Francję w tropikach. Na Martynice i w Gujanie Francuskiej w miasteczkach można poczuć kolonialną atmosferę, a jedzenie w tamtejszych restauracjach to czysta poezja.

dyspozycji. Wieczorem przejazd na lotnisko i wylot z przesiadką do Warszawy.

Dzień 16

POWRÓT DO POLSKI

Przylot do Warszawy.

Sprawdź aktualne ceny na www.egzotyka.tv

lub zadzwoń: tel. 12 633 0460

Uwaga: Niższe ceny gwarantuje tylko wczesna rezerwacja.

Ceny wycieczek rosną wraz ze zbliżaniem się terminu wyjazdu.

ZNIŻKI:

4% ceny – dodatkowa zniżka dla Przyjaciół Biura (definicja Przyjaciela Biura jest zawarta w Uwagach o Podróżowaniu). Zniżki naliczane są od ceny podstawowej (poza pakietem dewizowym). Single bez dopłaty – w przypadku braku możliwości dokwaterowania i przy zapisie minimum 3 miesiące przed wycieczką. W związku z faktem, że wycieczki odbywają się regularnymi liniami lotniczymi (nie czarterowymi), najniższe ceny są dostępne wyłącznie w przypadku wczesnych zapisów.

Świadczenia

Bilety lotnicze podatki i opłaty lotniskowe (poza indywidualnymi opłatami wylotowymi wg aktualnej stawki – ok. 30 USD), minimum 20kg bagażu nadawanego/os., przeloty wynajętymi awionetkami w Gujanie wg programu (dokładny plan lotów jest uzależniony od warunków pogodowych), rejsy i promy (bez ewentualnych indywidualnych opłat portowych – ok. 20 USD/os.), wszelkie koszty transportu drogowego wg programu, śniadania w hotelach (poza śniadaniem w czasie noclegu tranzytowego), pozostałe wyżywienie wyszczególnione w programie (8 posiłków), noclegi w hotelach 4* i 3* (pokoje 2 osobowe z łazienką), opłaty za wstępy do parków narodowych i obiektów wymienionych w programie, ubezpieczenie KL, NNW, bagaż; lokalni przewodnicy w wybranych miejscach, polski pilot wycieczki na całej trasie.

Cena nie obejmuje

Ubezpieczenia od kosztów rezygnacji, ubezpieczenia od chorób przewlekłych, kosztów wiz i ich uzyskania, pozostałego wyżywienia i napojów, zwyczajowych napiwków, indywidualnych opłat wylotowych i portowych, kosztów ewentualnych dodatkowych wycieczek, dopłaty do pok. 1-osobowego.

Uwagi

Orientacyjna liczba Uczestników 8 - 18. Należy posiadać paszport ważny minimum dziewięć miesięcy od daty wyjazdu z przynajmniej czterema zupełnie wolnymi stronami oznaczonymi, jako strony na wizy. Zalecane jest stosowanie środków antymalarycznych (po konsultacji z lekarzem). Pozostałe informacje zostaną przekazane bezpośrednio uczestnikom wyprawy ok. 3 tyg. przed wyjazdem. Kolejność zwiedzania może ulec zmianie.



AMERYKA ŚRODKOWA

PANAMA • KOSTARYKA NIKARAGUA SALWADOR HONDURAS GWATEMALA • BELIZE • MEKSYK



24 DNI

GLÓWNE ATRAKCJE

- *Wspaniałe miasta Majów – Tikal i Copan*
- *Jeziro Atitlan – indiańskie, barwne miasteczka*
- *Antigua - perła Gwatemali*
- *Kolonialna Granada*
- *Kanał Panamski*
- *Parki narodowe Kostaryki*
- *Salwador – z dala od utartych szlaków*
- *Karaibska atmosfera Belize*
- *Plaże Jukatanu*

Liczba zwiedzonych krajów: 8

Liczba morskich rejsów: 3

Terminy:

08.11 – 01.12.2019

20.03 – 12.04.2020

Możliwe inne terminy na zamówienie.

PROGRAM WYCIECZKI

Dzień 1

WYLOT

Zbiórka na lotnisku Chopina w Warszawie i spotkanie z polskim pilotem. Szczegółowa informacja o zbiórce i godzinie odlotu jest podana w Informatorze Przedwyjazdowym, który otrzymuje każdy uczestnik wycieczki. Wylot do Panamy z przesiadką. Przylot do Panama City wieczorem. Przejazd do hotelu i nocleg.

Dzień 2

PARK NARODOWY CHAGRES

Wycieczka do Parku Narodowego Chagres. Przejazd do przystani i rejs małą łodzią motorową po jeziorze z widokiem na zielone wysepki i błękitną toń jeziora. Celem jest wioska, gdzie mieszkają Indianie Embera. Prezentacja strojów Embera, ich stylu życia oraz smaczny lunch przygotowany przez Indian. Jeśli pozwoli stan wody, podpłynięcie rzeką do jednego z wodospadów i spacer. Wycieczka daje okazję do poznania prowincji Panamy. Późnym popołudniem powrót do Panama City. Wieczorem spacer po



Fot. Robert Nawrocki

Jeziro Atitlan w Gwatemali otoczone jest wulkanami. Wokół rozlokowały się wioski zamieszkałe przez ludność pochodzenia indiańskiego. Nasze grupy zwiedzają jezioro wynajętą łodzią motorową pływając od wioski do wioski.

nowoczesnej, pełnej wieżowców dzielnicy. Miasto stało się prawdziwym, liczącym się centrum biznesu. Nocleg w hotelu.

Dzień 3

KANAŁ PANAMSKI

Wyjazd nad Kanał Panamski, najważniejszą dla świata inwestycję. Zobaczymy przeprawę statków, dopiero tam można sobie uzmysłowić, jak potężnym dziełem było wybudowanie Kanału. Zwiedzanie Panama City, pełnego życia i atrakcji miasta. Podróżą w przeszłość będzie wyjazd do dzielnicy Casco Viejo pełnej XVII wiecznych kolonialnych kamienic. Czas na wieczorne rozrywki, z pewnością znajdą się chętni, by wyjść potańczyć popularną tu salsa lub tylko popatrzeć na tańczących. Nocleg w hotelu.



Park Narodowy Monteverde. Atrakcją wycieczki jest spacer wiszącymi mostkami i ścieżkami poprowadzonymi w koronach drzew.



Fot. Robert Nawrocki

W Chichicastenango (Gwatemala) odwiedzamy indiański targ. Miejscowi lubią odpocząć na schodach kościoła św. Tomasza.

Dzień 4

LOT DO KOSTARYKI

Przejazd na lotnisko i przelot do San Jose, stolicy Kostaryki. Podróż do Parku Narodowego Monteverde chroniącego najcenniejsze pod względem przyrodniczym obszary kostarykańskich lasów deszczowych. Żyje tu wiele bajecznie kolorowych ptaków i motyli. Kolacja. Nocleg w rejonie parku. [trasa ok. 140 km]

Dzień 5

PARK NARODOWY MONTEVERDE

Spacer z przewodnikiem po znanym z pięknej, piętrowej roślinności Monteverde. Miejsce to jest znakomicie przygotowane do turystyki, poprowadzono liczne ścieżki, niektóre szlaki biegną wysoko między pięknymi drzewami. Proponujemy udział w wędrowce po mostach rozpiętych pomiędzy znajdującymi się w koronach drzew platformami widokowymi. Spacer przynosi odrobinę emocji, ale jest zupełnie bezpieczny. Podróż malowniczą trasą do parku narodowego Rincon de la Vieja. Wulkany, gorące źródła i inne zjawiska związane z działalnością wulkaniczną, ciekawa fauna i tropikalna flora - to główne atuty tego miejsca. Kolacja. Nocleg w rejonie parku. [trasa ok. 150 km]

Dzień 6

RINCON DE LA VIEJA

Rano zwiedzanie Rincon de la Vieja. Kolejny dzień zbliżenia z piękną przyrodą i wspaniale zachowanym tropikalnym lasem w górzystej scenerii. Kostaryka przoduje w sukcesach związanych z ochroną przyrody. Być może między innymi z tej przyczyny mieszkańcy kraju należą do najszczęśliwszych na świecie. Po południu przejazd w kierunku granicy z Nikaraguą, kolejnym ciekawym krajem Ameryki Środkowej. W Nikaragui spotkamy się z typową Ameryką Łacińską, kraj nie przypomina uporządkowanej Kostaryki. Dojazd do Granady - pięknego kolonialnego miasta położonego nad Jeziorem Nikaragua. Nocleg w hotelu w kolonialnej części Granady. [trasa ok. 210 km]

Dzień 7

GRANADA

Zwiedzanie Granady - podcienia, uliczki i stare klasztory nadają miastu wiele uroku. Planujemy też rejs małą łodzią motorową po jeziorze słynnym m.in. z występowania rekina słodkowodnego. Z wody rozciąga się widok na wulkany wyspy Ometepe. Kolejny nocleg w pięknej Granadzie.

Dzień 8

LEON

Wyjazd do pobliskiego miasteczka Masaya znanego z targu rękodzieła lokalnej ludności. Mamy czas na zakup pamiątek i prezentów. Następnie udajemy się do Parku Narodowego Masaya, który obejmuje stoki i okolice aktywnego wulkanu. To jedyny wulkan na półkuli zachodniej na który można podejść pod sam krater samochodem. Po tym bliskim spotkaniu z siłami natury zmierzamy do León. Miasto jest jednym z centrów życia kulturalnego i społecznego kraju. Po południu spacerujemy po kolonial-



Fot. Robert Nawrocki

Na indiańskich targach w Gwatemali oprócz warzyw i owoców można kupić autentyczne regionalne pamiątki.

nym mieście, które szczyci się największą katedrą katolicką w Ameryce Środkowej. Leon to kolejna dawka kolonialnego uroku w najlepszym wydaniu. Nocleg w Leon.

Dzień 9

REJS DO SALWADORU I SUCHITOTO

Podróż w kierunku wybrzeża. Czekają nas rejs przez Zatokę Fonseca, sławną z pięknych krajobrazów i chronioną jako dziedzictwo UNESCO. Tym sposobem docieramy do Salwadoru, najmniejszego kraju na naszej trasie. Podróż do uroczego, wpisanego na listę UNESCO kolonialnego miasteczka Suchitoto. Nocleg w pensjonacie w Suchitoto. Spacerujemy po brukowanych uliczkach miasta, którego nazwa w języku nahuatl znaczy tyle co „miejsce narodzin kwiatów”. Najbardziej znanym zabytkiem jest kościół św. Łucji o śnieżnobiałej fasadzie, która wspaniale kontrastuje z zielenią wzgórz otaczających miasteczko.

Dzień 10

WYCIECZKA PO SALWADORZE

Całodniowa wycieczka po kraju. Dojazd do stolicy kraju. Spacerujemy chwilę po centrum San Salvador. Życie publiczne koncentruje się przy Pla-



Fot. Robert Nawrocki

Wulkan de Agua (3760 m n.p.m.) wznosi się tuż nad miastem Antigua (Gwatemala). Nazwa wulkanu nawiązuje do wydarzenia z 1541 r, gdy po zejściu lawiny błotnej ze stoków wulkanu została zniszczona dawna stolica prowincji.

za Civica – głównym placu, który otaczają najważniejsze budynki – Pałac Narodowy oraz katedra. Choć San Salvador nie oferuje zbyt wielu atrakcji, lubimy to miejsce, gdyż tętni tu typowo latynoskie życie. Dalej jedziemy w stronę Parku Narodowego Cerro Verde. Wulkaniczne stożki wyrastają ponad otaczające je tereny i wyglądają niczym strażnicy tych obszarów. Wulkan Izalco nazywany jest „Latarnią Pacyfiku”, ponieważ wydobywająca się lava była znakiem dla statków zbliżających się do pobliskiego portu. Krótki spacer na terenie parku i powrót wieczorem do Suchitoto na nocleg.



Fot. Robert Nawrocki

Granada (Nikaragua), jedno z najciekawszych miast Ameryki Środkowej. Na zdjęciu katedra, wspaniały przykład architektury kolonialnej.



Fot. Robert Nawrocki

Wulkan Arenal. Kostaryka jest krajem, która utworzyła najwięcej parków narodowych w Ameryce Środkowej. Kraj nazywany jest czasem Szwajcarią Ameryki Łacińskiej.



Fot. Robert Nawrocki

Podczas naszych wycieczek staramy się odejść od typowych turystycznych szlaków i wtedy można ujrzyć takie obrazy.

Dzień 11

PODRÓŻ DO HONDURASU

Podróż do Hondurasu. Droga wiedzie przez górskie tereny. Po przeprawie granicznej jedziemy przez biedne, prowincjonalne tereny przystając od czasu do czasu w małych miejscowościach. Przyjazd do Copan, wspaniałego miasta Majów i zarazem największej atrakcji Hondurasu. Copan jest wpisane na listę UNESCO i na jego terenie wciąż dokonuje się sensacyjnych odkryć. Nocleg w małym miasteczku nieopodal Copan. [trasa ok. 195 km]

Dzień 12

MIASTO MAJÓW COPAN

Zwiedzanie miasta Majów Copan – niesamowita podróż w czasie do odległej cywilizacji. Najważniejsze budowle, stele, Schody Hieroglifów – najsłynniejszy zabytek piśmiennictwa Majów. Przekraczamy pobliską granicę z Gwatemalą. Przejazd do Antigua najpiękniejszego z miast kolonialnych na naszej trasie. Nocleg w pensjonacie na starym mieście. [trasa ok. 270 km]

Dzień 13

ANTIGUA

Zwiedzanie Antigua, dawnej stolicy Gwatemali, jednego z najładniejszych miast Ameryki Łacińskiej. Antigua składa się z niskiej, uroczej zabudowy, która liczy kilkaset lat. Po wielu budynkach, szczególnie po imponujących kościołach, z powodu trzęsień ziemi pozostały jednak tylko ruiny. Miasto położone jest na wysokości 1500 m n.p.m. u stóp pięknych wulkanów i panuje tu klimat wiecznej wiosny. Mamy czas by pospacerować po miasteczku, odwiedzić sklepy i napić się spokojnie czegoś dobrego w tutejszych kafejkach. Zwiedzamy m.in. katedrę, klasztor Kapucynów i klasztor Santa Clara. Przejdziemy pod słynnym łukiem św. Katarzyny. Ciekawym przeżyciem będą też odwiedziny pełnego kolorytu targu, to idealne miejsce do zakupu pamiątek. Nocleg w pensjonacie w zabytkowej części Antigua.

Dzień 14

CHICHICASTENANGO

Wyjazd do Chichicastenango, położonego w górach miasteczka. Oglądamy tam słynny, indiański targ. Świetna okazja do robienia zdjęć, a także zakupu pięknych i autentycznych pamiątek. Spacerujemy brukowanymi uliczkami, zaglądamy do kościółka św. Tomasza. Na każdym kroku widzimy bogatą tradycję pochodzącą z czasów prekolumbijskich. Dalsza podróż i nocleg nad jeziorem Atitlan. [trasa ok. 130 km]

Dzień 15

REJS PO JEZIORZE ATITLAN

Pyszna kawka do śniadania w przepięknej scenarii rozpocznie nam dzień. Rejs po jeziorze Atitlan. Wokół malowniczego, górskiego jeziora położone są ciekawe miejscowości. Można tam dyskretnie zaobserwować barwnie ubraną indiańską ludność. Niektórzy mieszkańcy wyznają tu kult Maxi-



Piramida Kukulkana (El Castillo) należy do najdoskonalszych budowli Majów. Leży w obrębie wpisanego na listę UNESCO miasta Chichén Itzá w Meksyku. Miejsce to możemy zobaczyć podczas jednodniowej wycieczki na Jukatanie.

mona, bożka, w którym można doszukać się elementów pradawnej religii Majów. Zwiedzanie kolorowych targów, kościoła z elementami sztuki indiańskiej i figurami świętych, które wieśniacy co roku odziewają w nowe ubrania. Zwiedzamy m.in., miejscowości Santiago Atitlan i San Antonio Palopo. Po południu wyjazd do miasta Gwatemala, dojazd wieczorem i nocleg w hotelu. [trasa lądowa ok. 120 km]

Dzień 16

TIKAL

Rano wylot do położonego nad jeziorem Peten Itza malowniczego miasteczka Flores. Przed wyjazdem pospacerujemy starymi uliczkami. Wyjazd do pobliskiego Tikal, położonego w pięknej dżungli miasta Majów. Tikal to dla większości jedno z najpiękniejszych miejsc Ameryki Środkowej. Wpisane na listę UNESCO budowle, których doskonałość dowodzi najwyższego rozwoju cywilizacji są rozrzucone pośród dżungli o wyjątkowej urodzie. Znajdziemy się między najważniejszymi zabytkami tego niezwykłego miasta Majów, oglądamy m.in. Centralny Akropol, tzw. Zaginiony Świat i Świątynię Wielkiego Jaguara. Nocleg w Tikal. [trasa ok. 130 km]

Dzień 17

TIKAL I BELIZE

Przed świtem dla chętnych unikatowa okazja wejścia do Tikal i oglądania niezwykłego wschodu słońca ze szczytu jednej z piramid. Odgłosy budzącej się dżungli i panorama wyłaniających się z blasku dnia piramid pozostaną w pamięci (dodatkowa opłata za bilet na wschód słońca ok. 15 USD). Kierujemy się do pobliskiej granicy kraju i wjeżdżamy do Belize, nietypowego, jak na Amerykę Środkową kraju, z urzędowym językiem angielskim i większością murzyńską. Po przekroczeniu granicy planujemy postój i dotarcie do starożytnego miasta Majów Xunantunich. Po Majach pozostały położone na wzgórzu budowle, niektóre z nich pochodzą z IX wieku. Kontynuujemy drogę do Belize City, największego miasta kraju, pozostawiając za sobą małą stolicę państwa - Belmopan. Nocleg w Belize City. [trasa ok. 230 km]

Dzień 18

SAN PEDRO

Po śniadaniu i spacerze po centrum Belize City dojazd do portu, skąd odpływają stateczki na wyspę Ambergris Caye (San Pedro). Po trwającym półtorej godziny rejsie dojeżdżamy do miasteczka San Pedro. Panuje tu swobodna, karaibska atmosfera, a jedyny używany przez nas ubiór to klapki i podkoszulek. Mamy dużo czasu, żeby napić się odpowiednio schłodzonego piwka z limonką lub znakomitego koktajlu opartego na miejscowym rumie. San Pedro rozślawiła Madonna piosenką „Isla Bonita”, czyli „Piękna Wyspa” i właśnie w ten sposób jest teraz nazywana. Czas na relaks i ewentualną kąpiel. Nocleg na San Pedro.





Fot. Alex Craig

Wschód słońca widziany z jednej z piramid w Tikal (Gwatemala), dla nas najwspanialszym mieście Majów. Ta chwila była magiczna, poranne mgły ustąpiły, a dżungla zaczynała budzić się do życia. Budowle Majów wylaniły się z mroku i szybko wstał dzień. Wyjście o świcie do Tikal jest możliwe na naszych wycieczkach, gdyż planujemy nocleg przy samych ruinach.



Palenque (Meksyk) było nieco mniejszym miastem, niż Tikal, czy Chichen Itza. Jednak bardzo lubimy to miejsce. Budowle Majów są ciekawe, a ruiny leżą w dżungli wielkiej urody. Zdjęcie przedstawia Świątynię Słońca należącą do tzw. Grupy Krzyża.

Dzień 19

SAN PEDRO

Dzień przeznaczony na poznawanie San Pedro i relaks. Okazja do morskiej wycieczki na rafę koralową. Wycieczka nie jest ujęta w cenie - szczegóły w Informatorze Przedwyjazdowym. Rafa w Belize jest druga co do wielkości na świecie po Wielkiej Rafie w Australii. Można będzie spróbować swoich sił w nurkowaniu z maską i rurką lub pokusić się o zejście pod wodę z instruktorem. Jednym ze słynniejszych miejsc do nurkowania jest kultowa wpisana na listę UNESCO „Blue Hole”. Nocleg na San Pedro.

Dzień 20

TULUM

Poranny dwugodzinny rejs w stronę Meksyku. W przygranicznym Chetumal wysiadamy ze statku i jedziemy wzdłuż wybrzeża Morza Karaibskiego do Tulum. Nocleg w pobliżu Tulum, pięknie położonej na nadmorskim klifie, budowli z czasów schyłkowego okresu cywilizacji Majów.

Dzień 21-22

WYPOCZYNEK LUB CHICHEN ITZA

Odpoczynek i czas wolny w hotelu przy plaży. Nasz pilot na życzenie pomoże przy zorganizowaniu ewentualnych wycieczek morskich lub nurkowania. Dla spragnionych kolejnych wrażeń i przygód proponujemy wyjazd do Chichen Itza, wpisanego na listę UNESCO miasta Majów. Zwiedzanie: m.in. Świątynia Kukulkana, boisko do gry w pelotę, Ściana Trupich Czaszek, Obserwatorium. Wycieczka nie jest ujęta w cenie - szczegóły w liście przedwyjazdowym.



Fot. Jacek Torbic

W Belize czas spędzamy po karaibsku. Dzień zaczynamy od ponczu, a kończymy na cuba libre. Albo odwrotnie.

O wycieczce

Stworzyliśmy dla Państwa wyjątkowo ciekawy program, który powstał w wyniku naszych wieloletnich doświadczeń w organizacji wyjazdów do Ameryki Środkowej. To wycieczka dla tych, którzy już złapali bakcyła Ameryki Łacińskiej lub którzy chcą go dopiero złapać. Zwiedzamy najpiękniejsze, naszym zdaniem, miejsca kontynentalnej części Ameryki Środkowej. Wielkim atutem są trzy przeloty wewnętrzne, dzięki temu nie musimy odbywać nudnych i długich przejazdów, a wbrew pozorom odległości w tych małych krajach bywają znaczne. Odwiedzamy wszystkie kraje lądowego przesmyku Ameryki. W programie nie chcemy skupiać się wyłącznie na ruinach Majów. Ile razy słyszeliśmy na wycieczkach opinie: „znowu świątynia...” Duży akcent kładziemy na atrakcje przyrodnicze i etnograficzne odwiedzanych krajów, a przede wszystkim staramy się pokazać prawdziwą latynoską atmosferę. Warunki noclegowe na wycieczce można określić jako bardzo dobre, a często luksusowe. Przewidujemy też nieco czasu na odpoczynek, możliwość kąpieli morskich i relaks.



Fot. Jacek Torbic

Pobyt na San Pedro (Belize) daje chwilę wytchnienia. Osoby lubiące nurkowanie lub snorkeling mają wiele możliwości. Ciekawą opcją jest wycieczka do Blue Hole, kultowego miejsca dla nurków, które rozpropagował Jacques Cousteau.

Dzień 23

WYLOT DO POLSKI

Wyjazd na lotnisko w Cancun. Wylot do Polski (z przesiadką).

Dzień 24

PRZYLOT DO WARSZAWY

Przylot do Warszawy.

Sprawdź aktualne ceny na www.egzotyka.tv

lub zadzwoń: tel. 12 633 0460

Uwaga: Niższe ceny gwarantuje tylko wczesna rezerwacja.

Ceny wycieczek rosną wraz ze zbliżaniem się terminu wyjazdu.

ZNIŻKI:

4% ceny – dodatkowa zniżka dla Przyjaciół Biura (definicja Przyjaciela Biura jest zawarta w Uwagach o Podróżowaniu). Zniżki naliczane są od ceny podstawowej (poza pakietem dewizowym). Single bez dopłaty – w przypadku braku możliwości dokwaterowania i przy zapisie minimum 3 miesiące przed wycieczką. W związku z faktem, że wycieczki odbywają się regularnymi liniami lotniczymi (nie czarterowymi), najniższe ceny są dostępne wyłącznie w przypadku wczesnych zapisów.

Swiadczenia

Bilety lotnicze na całej trasie, opłaty i podatki lotniskowe (poza ewentualnymi indywidualnymi opłatami wylotowymi lub granicznymi), minimum 20kg bagażu nadawanego; przejazdy wynajętymi klimatyzowanymi busami, koszty wycieczek, śniadania w hotelach, 6 posiłków poza śniadaniem, noclegi (pokoje 2 osobowe) - w hotelach, lodżach lub pensjonatach (3* lub 4* wg oceny biura), opłaty za wstępy do obiektów wymienionych w programie, ubezpieczenie KL, NNW, bagaż; lokalni przewodnicy w wybranych miejscach, polski pilot na całej trasie.

Cena nie obejmuje

Ubezpieczenia od kosztów rezygnacji, ubezpieczenia od chorób przewlekłych, wieczornych wyjść do klubów, na tańce itd., dopłaty do pokoju 1-os.

Uwagi

Orientacyjna liczebność grupy od 8 do 17 osób. Szczegółowy program i uwagi praktyczne każdy uczestnik otrzymuje ok. 3 tygodnie przed wyjazdem. Należy posiadać paszport ważny minimum 9 miesięcy od daty powrotu z przynajmniej dwoma zupełnie wolnymi stronami oznaczonymi, jako strony na wize. Kolejność zwiedzania może ulec zmianie.



GWATEMALA HONDURAS BELIZE MEKSYK

20 DNI

GLÓWNE ATRAKCJE

- *Wspaniałe miasta Majów – Copan, Tikal i Palenque*
- *Jezioro Atitlan – indiańskie, barwne miasteczka*
- *Antigua - perła Gwatemali*
- *Karaibaska atmosfera Belize*
- *Plaże Jukatanu – meksykański raj*
- *Chiapas – najciekawszy stan Meksyku*
- *Piramidy Teotihuacan*
- *Mexico City*



Liczba rejsów: 4
Liczba przelotów wewnętrznych: 4

PROGRAM WYCIECZKI

Dzień 1

WYLOT

Zbiórka na lotnisku Chopina w Warszawie i spotkanie z polskim pilotem. Szczegółowa informacja o zbiórce i godzinie odlotu jest podana w Informatorze Przedwyjazdowym, który otrzymuje każdy uczestnik wycieczki. Wylot z przesiadką do Gwatemali. Wieczorem przejazd do hotelu i nocleg.

Dzień 2

COPAN

Zwiedzanie zaczynamy od przejazdu do granicy z Hondurasem. Celem jest Copan, wspaniałe miasta Majów i zarazem największa atrakcji Hondurasu. Copan jest wpisane na listę UNESCO i na jego terenie wciąż dokonuje się sensacyjnych odkryć. Nocleg w małym miasteczku nieopodal Copan. [trasa ok. 230 km]

Dzień 3

ANTIGUA

Zwiedzanie miasta Majów Copan – niesamowita podróż w czasie do odległej cywilizacji. Najważniejsze budowle, stele, Schody Hieroglifów – najśłynniejszy zabytek piśmiennictwa Majów. Przekraczamy pobliską granicę z Gwatemalą. Przejazd do Antigua, pięknego kolonialnego miasteczka. Nocleg w pensjonacie na starym mieście. [trasa ok. 270 km]

Dzień 4

ANTIGUA

Zwiedzanie Antigua, dawnej stolicy Gwatemali, jednego z najładniejszych



Plaże na wybrzeżu Jukatanu. Białe piasek, ciepłe morze, dobre jedzenie. Czego chcieć więcej po intensywnym zwiedzaniu.

Terminy:

17.11 – 06.12.2019
29.03 – 17.04.2020

Możliwe inne terminy na zamówienie.

miast Ameryki Łacińskiej. Antigua składa się z niskiej, uroczej zabudowy, która liczy kilkaset lat. Po wielu budynkach, szczególnie po imponujących kościołach, z powodu trzęsień ziemi pozostały jednak tylko ruiny. Miasto położone jest na wysokości 1500m n.p.m. u stóp pięknych wulkanów i panuje tu klimat wiecznej wiosny. Mamy czas by pospacerować po miasteczku, odwiedzić sklepy i napić się spokojnie czegoś dobrego w tutejszych kafejkach. Zwiedzamy m.in. katedrę, klasztor Kapucynów i klasztor Santa Clara. Przejdziemy pod słynnym łukiem św. Katarzyny. Ciekawym przeżyciem będą też odwiedziny pełnego kolorytu targu, to idealne miejsce do zakupu pamiątek. Nocleg w pensjonacie w zabytkowej części Antigua.

Dzień 5

CHICHICASTENANGO

Wyjazd do Chichicastenango, położonego w górach miasteczka. Oglądamy tam słynny, indiański targ. Świetna okazja do robienia zdjęć, a także zakupu pięknych i autentycznych pamiątek. Spacerujemy brukowanymi uliczkami, zaglądamy do kościółka św. Tomasza. Na każdym kroku widzimy bogatą tradycję pochodzącą z czasów prekolumbijskich. Dalsza podróż i nocleg nad jeziorem Atitlan. [trasa ok. 130 km]



Fot. Robert Nawrocki

Jezioro Atitlan to kwintesencja Gwatemali. Leżą nad nim wioski Majów mówiących wciąż swoim językiem i kultywujących dawne tradycje. W jednej z wiosek zobaczymy bożka Maximona, który łączy katolicyzm i dawne wierzenia.



Fot. Robert Nawrocki

Posiłki w tanich, ulicznych jadłodajniach w Meksyku i w Gwatemali bywają zaskakująco dobre i nie boimy się korzystać w niektórych miejscach z takiej formy wyżywienia. Są one ponadto bardzo tanie, co dla nas ludzi z Krakowa ma istotne znaczenie.

Dzień 6

JEZIORO ATITLAN

Pyszna kawka do śniadania w przepięknej scenerii rozpocznie nam Dzień. Rejs po jeziorze Atitlan. Wokół malowniczego, górskiego jeziora położone są ciekawe miejscowości. Można tam dyskretnie zaobserwować barwnie ubraną indiańską ludność. Niektórzy mieszkańcy wyznają tu kult Maximona, bożka, w którym można doszukać się elementów pradawnej religii Majów. Zwiedzanie kolorowych targów, kościoła z elementami sztuki indiańskiej i figurami świętych, które wieśniacy co roku odziewają w nowe ubrania. Zwiedzamy m.in., miejscowości Santiago Atitlan i San Antonio Palopo. Po południu wyjazd do miasta Gwatemala, dojazd wieczorem i nocleg w hotelu. [trasa lądowa ok. 120 km]

Dzień 7

TIKAL

Rano wylot do położonego nad jeziorem Peten Itza malowniczego miasteczka Flores. Przed wyjazdem pospacerujemy starymi uliczkami. Wyjazd do pobliskiego Tikal, położonego w pięknej dżungli miasta Majów. Tikal to dla większości jedno z najpiękniejszych miejsc Ameryki Środkowej. Wpisane na listę UNESCO budowle, których doskonałość dowodzi najwyższego rozwoju cywilizacji są rozrzucone pośród dżungli o wyjątkowej urodzie. Znajdziemy się między najważniejszymi zabytkami tego niezwykłego miasta Majów, oglądamy m.in. Centralny Akropol, tzw. Zaginiony Świat i Świątynię Wielkiego Jaguara. Nocleg w Tikal. [trasa ok. 130 km]

Dzień 8

BELIZE

Przed świtem dla chętnych unikatowa okazja wejścia do Tikal i oglądania niezwykłego wschodu słońca ze szczytu jednej z piramid. Odgłosy budzącej się dżungli i panorama wylaniających się z blasku dnia piramid pozostaną w pamięci (dodatkowa opłata za bilet na wschód słońca ok. 15 USD). Kierujemy się do pobliskiej granicy kraju i wjeżdżamy do Belize, nietypowego, jak na Amerykę Środkową kraju, z urzędowym językiem angielskim i większością murzyńską. Po przekroczeniu granicy i minięciu malutkiej stolicy kraju Belmopan, kontynuujemy drogę do Belize City, największego miasta kraju, pozostawiając za sobą malutką stolicę państwa - Belmopan. Spacer po centrum miasta i nocleg w Belize City. [trasa ok. 230 km]

Dzień 9

REJS NA SAN PEDRO

Po śniadaniu i spacerze po centrum Belize City dojazd do portu, skąd odpływają stateczki na wyspę Ambergris Caye (San Pedro). Po trwającym półtorej godziny rejsie dobijamy do miasteczka San Pedro. Panuje tu swobodna, karaibska atmosfera, a jedyny używany przez nas ubiór to kłapki i podkoszulek. Mamy dużo czasu, żeby napić się odpowiednio schłodzonego piwka z limonką lub znakomitego koktajlu opartego na miejscowym rumie. San Pedro rozślawiła Madonna piosenką „Isla Bonita”, czyli „Piękna

Wyspa” i właśnie w ten sposób jest teraz nazywana. Czas na relaks i kąpiel. Nocleg na San Pedro.

Dzień 10

SAN PEDRO

Dzień przeznaczony na poznawanie San Pedro i relaks. Okazja do morskiej wycieczki na rafę koralową. Wycieczka nie jest ujęta w cenie - szczegóły w liście przedwyjazdowym. Rafa w Belize jest druga co do wielkości na świecie po Wielkiej Rafie w Australii. Można będzie spróbować swoich sił w nurkowaniu z maską i rurką lub pokusić się o zejście pod wodę z instruktorem. Jednym ze słynniejszych miejsc do nurkowania jest kultowa wpisana na listę UNESCO „Blue Hole”. Nocleg na San Pedro.

Dzień 11

REJS DO MEKSYKU

Poranny dwugodzinny rejs w stronę Meksyku. W przygranicznym Chetumal wysiadamy ze statku i jedziemy wzdłuż wybrzeża Morza Karaibskiego do Tulum. Nocleg w pobliżu Tulum, pięknie położonej na nadmorskim klifie, budowli z czasów schyłkowego okresu cywilizacji Majów.

Dzień 12 - 13

WYPOCZYNEK LUB CHICHEN ITZA

Odpooczynek i czas wolny w hotelu przy plaży. Nasz pilot na życzenie pomoże przy zorganizowaniu ewentualnych wycieczek morskich lub nurkowania. Dla spragnionych kolejnych wrażeń i przygód proponujemy wyjazd do Chichen Itza, wpisanego na listę UNESCO miasta Majów. Zwiedzanie: m.in. Świątynia Kukulcana, boisko do gry w pelotę, Ściana Trupich Czaszek, Obserwatorium. Wycieczka nie jest ujęta w cenie - szczegóły w liście przedwyjazdowym. [trasa lądowa ok. 330 km]

Dzień 14

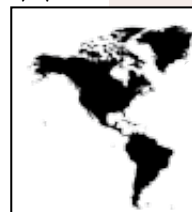
VILLAHERMOSA

Wyjazd na lotnisko w Cancun i przelot do Villahermosa w stanie Tabasco. Zwiedzanie bardzo ciekawego parku, gdzie będziemy podziwiać słynne głowy pochodzące z czasów cywilizacji Olmeków, najcięższa z nich waży aż 24 tony. Podróż do pobliskiego Palenque, dla większości najpiękniejszych, a przy tym atrakcyjnie położonych pośród dżungli ruin w Meksyku. Nocleg w pobliżu Palenque. [trasa ok. 150 km]

Dzień 15

PALENQUE I WODOSPADY AQUA AZUL

Zwiedzanie Palenque. Podziwianie oczyszczonych z roślin budowli Majów, którzy w Palenque wzniesli się na wyżyny architektury: Świątynia Jaguara, Świątynia Inskrypcji, tzw. Grupa Krzyża i inne budowle. Pobyt w Palenque przeniesie nas w czasy Majów, a urok miejsca zachwyci. Podróż w stronę wodospadów Agua Azul. Przy wodospadach można zażyć orzeźwiającej kąpeli i zregenerować obolałe





Fot. Robert Nawrocki

Targ w Chichicastenango. Miasteczko zamieszkane jest niemal w całości przez Indian. Ze względu na znaczną wysokość, o poranku bywa tu bardzo zimno.



Antigua w Gwatemali jest dla nas wyjątkowa i każdy czuje się szczęśliwy w tym kolonialnym mieście. Mieliśmy tam chęć zostać na zawsze, no ale trzeba było niestety jechać dalej. Na zdjęciu Łuk św. Katarzyny, który umożliwiał siostrze zakonnej przechodzenie z klasztoru do szkoły bez konieczności pokazywania się na ulicy. Za łukiem znamy fantastyczne miejsca na tanie i dobre lokalne przekąski.



Fot. Robert Nawrocki

Jedno z „cenote” w Meksyku, czyli naturalne jezioro powstałe w krasowej skale. Miejsce idealne do kąpienia, choć świadomość, że niektóre cenote były miejscem składania ofiar z ludzi u niektórych ostudził chęć pływania. Jedno z tych miejsc odwiedzamy podczas fakultatywnej wycieczki do Chichen Itza.

członki. Dojazd do San Cristobal de las Casas, miasta z piękną, kolonialną architekturą i widocznymi na każdym kroku zwyczajami indiańskimi. Wycieczka i nocleg w pensjonacie w zabytkowej części miasta. [trasa ok. 235 km]

Dzień 16

SAN CRISTOBAL

Wycieczka po najbliższej okolicy San Cristobal. Zwiedzanie kościoła w San Juan Chamula, w którym chrześcijaństwo spotyka się z religiami prehiszpańskimi. Pobyt w San Cristobal. Miasto zamieszkuje duża społeczność Indian, o których prawa od lat upomina się sławny subcomendante Marcos, a jego podobizny w kominiarce i nieodłączną fajką widnieją w wielu miejscach. Czas na spacery kolonialnymi uliczkami, odwiedzanie barów i uciechy kulinarne. Nasz pilot zadba, byśmy znaleźli się w odpowiednich miejscach o odpowiedniej porze. Nocleg w San Cristobal.

Dzień 17

KANION SUMIDERO

Wyjazd z San Cristobal do Kanionu Sumidero. Podróż szybkimi łodziami przez pełen krokodyli i egzotycznego ptactwa kanion, którego ściany przecierają tysiąc metrów wysokości. Przejazd na lotnisko i wylot do Mexico City. Po pobycie w małych miasteczkach na prowincji trafiamy do innego świata, według wielu źródeł największego miasta świata. Zakwaterowanie w hotelu. Wieczorem słuchamy mariachis na Placu Garibaldiiego, a chętni sprawdzą, czy rzeczywiście w Meksyku istnieje życie nocne, a tequila smakuje najlepiej. Nocleg w mieście Meksyk. [trasa ok. 235 km]

Dzień 18

PIRAMIDY TEOTIHUACAN I SANKTUARIUM GUADELUPE

Wyjazd do znajdującej się na obrzeżach miasta Bazyliki Matki Bożej

O wycieczce

Czy myślał kiedyś ktoś z Państwa, by zostawić daleko za sobą wszystkie troski i leżąc w hamaku słuchać w oddali najpiękniejszej muzyki świata – rozbijających się fal o barierę raf koralowych? Oczywiście my, ludzie aktywni i podróżnicy z natury nie potrafimy zbyt długo oddawać się takim przyjemnościom, ale jakże są one mile, gdy stanowią jedynie przerwę w intensywnym zwiedzaniu najciekawszych miejsc regionu. A właśnie nasz program bez wątpienia zawiera wszystko to, co w tym rejonie świata najciekawsze. Przede wszystkim jest to wyprawa w odległy świat Majów. Podziwiamy Copan, Tikal, Palenque i Chichen Itza najdoskonalsze miasta, jakie po sobie zostawiła cywilizacja Majów będąca podczas ich budowy w apogeum swojego rozwoju. Poznajemy też współczesnych Indian z ich wiarą katolicką wzbogaconą pradawną tradycją i prekolumbijskimi wierzeniami. Kolorowe targi i kolonialne miasteczka to feeria barw i aż nie wiadomo gdzie skierować obiektyw aparatu fotograficznego. Podczas podróży towarzyszy nam piękna, tropikalna przyroda, ciekawa kuchnia i latynoska atmosfera udzielająca się nawet największym ponurakom. Jak zwykle dbamy, by noclegi były dobrze zlokalizowane i byśmy nie gnieli się jak sardynki podczas przejazdów, jak to ma miejsce w zwykłych biurach. Zapraszamy na trwającą aż trzy tygodnie fiestę



Fot. Jacek Torbicz

Świątynia II (Świątynia Masek) w Tikal, Gwatemala. Budowla ma 38 m wysokości i pochodzi z VIII wieku. W grudniu 2012 roku na piramidzie i pod nią tłumy ludzi czekały na koniec świata. Jak wiemy koniec świata nie nadszedł i ludzie rozjechali się po świecie do swoich domów, pozostawiając uszkodzone starożytne schody piramidy.

z Guadelupe. To sanktuarium trzeba zobaczyć. Odwiedzają je miliony pielgrzymów z Ameryki Łacińskiej i innych kontynentów. Następnie podróż do Teotihuacan. Zwiedzanie niezwykle prekolumbijskiego miasta ze słynną Piramidą Słońca i Piramidą Księżyca. Spacer po rozległej strefie archeologicznej to wycieczka w dumną przeszłość kraju. Wieczorem powrót do stolicy i nocleg.

Dzień 19

MEXICO CITY I WYLOT

Zwiedzanie Mexico City. Sercem metropolii jest Zocalo, tutaj też znajdowało się centrum prekolumbijskiej stolicy Azteków, Tenochtitlan. Spacer po placu, zwiedzanie katedry i podziwianie najważniejszych gmachów z pałacem prezydenckim na czele. Objazd miasta, postój na Placu Trzech Kultur. Wylot z przesiadką do Warszawy.

Dzień 20

PRZYLOT DO POLSKI

Przylot do Warszawy na lotnisko Chopina.

Sprawdź aktualne ceny na www.egzotyka.tv

lub zadzwoń: tel. 12 633 0460

Uwaga: Niższe ceny gwarantuje tylko wczesna rezerwacja.

Ceny wycieczek rosną wraz ze zbliżaniem się terminu wyjazdu.

ZNIŻKI:

4% ceny – dodatkowa zniżka dla Przyjaciół Biura (definicja Przyjaciela Biura jest zawarta w Uwagach o Podróżowaniu). Zniżki naliczane są od ceny podstawowej (poza pakietem dewizowym). Single bez dopłaty – w przypadku braku możliwości dokwaterowania i przy zapisie minimum 3 miesiące przed wycieczką. W związku z faktem, że wycieczki odbywają się regularnymi liniami lotniczymi (nie czarterowymi), najniższe ceny są dostępne wyłącznie w przypadku wczesnych zapisów.

Świadczenia

Bilety lotnicze na całą trasę; minimum 20kg bagażu nadawanego/os.; przejazdy wynajętymi klimatyzowanymi busami; wyżywienie - śniadania w hotelach, 6 innych posiłków; noclegi (pokoje 2 osobowe) - w hotelach lub w pensjonatach w kolonialnych miasteczkach 4* lub 3* (wg oceny biura); opłaty za wstępy do obiektów wymienionych w programie; ubezpieczenie KL, NNW, bagaż; lokalni przewodnicy w wybranych miejscach; polski pilot na całej trasie.

Cena nie obejmuje

ubezpieczenia od chorób przewlekłych; zwyczajowych napiwków; ewentualnych kosztów zwiedzania obiektów nie ujętych w programie; wieczornych wyjść do klubów, na tańce itd.; dopłaty do pokoju 1-os.

Uwagi

Orientacyjna liczebność grupy od 8 do 18 osób. Szczegółowy program i uwagi praktyczne każdy Uczestnik otrzymuje ok. 2 tygodnie przed wyjazdem. Niezbędny jest paszport z min. 9 miesięcznym okresem ważności i 2 wolnymi stronami. Kolejność zwiedzania może ulec zmianie.



KARAIBY

BARBADOS • ST. VINCENT
MARTYNIKA • ST. LUCIA
DOMINIKA • GWADELUPA

14 DNI

GLÓWNE ATRAKCJE

- Egzotyczna atmosfera Karaibów
- St. Lucia – piękno i czar
- Barbados – białe piaski i angielski smak
- Dominika – atrakcja z listy UNESCO
- Rejs na Grenadyny – powiew wielkiego świata
- Martynika i Gwadelupa – Francja w tropikach



Liczba odwiedzonych krajów i terytoriów zależnych: 6
Liczba przelotów między wyspami: 3

PROGRAM WYCIECZKI

Dzień 1

WYLOT

Zbiórka na lotnisku w Warszawie dwie godziny przed odlotem i spotkanie z pilotem. Szczegółowa informacja o zbiórce i godzinie odlotu jest podana w Informatorze Przedwyjazdowym. Wylot z przesiadką na Barbados, karaibską wyspę z grupy Małych Antyli. Barbados jednak nie leży w głównym pasie archipelagu, pochodzenie wyspy jest też inne, niż pozostałych. Na Barbadosie wielki wpływ mają tradycje angielskie. Przejazd do stolicy kraju, Bridgetown i spacer po miasteczku, które ma charakter wybitnie żeglarski. Tu na ogół najpierw trafiają śmiałkowicie przepływający się przez Atlantyk. Nocleg w hotelu na Barbadosie.

Uwaga! Możliwy jest wylot po południu lub wieczorem dzień wcześniej i nocleg tranzytowy w jednym z portów europejskich (bez dodatkowych opłat).

Dzień 2

BARBADOS

Wycieczka po wyspie. Podczas wycieczki zobaczymy położoną w głębi tej niewielkiej wyspy jaskinię Harrisona, największą lokalną atrakcję. Zwiedzanie jaskini, gdzie oglądamy niewielkie podziemne jezioro, wodospad i piękne formy naciekowe. Następnie przejazd na strome, atlantyckie wybrzeże i podziwianie klifów. Postoje w małych miejscowościach z kamiennymi kościółkami.

Dzień 3

BARBADOS - MARTYNIKA

Przelot na Martynikę, kolejną karaibską wyspę w archipelagu Małych Antyli. Przejazd do hotelu. Po południu zwiedzamy Fort de France, stolicę departamentu zamorskiego. Spacerujemy po centrum miasta z katedrą i halą targową. Nocleg na Martynice.



Terminy:

31.01 – 13.02.2019

21.11 – 04.12.2019

30.01 – 12.02.2020

Możliwe inne terminy na zamówienie.

Dzień 4

MARTYNIKA

Wycieczka po wyspie. Przejazd na północ do miasteczka St. Pierre, które w 1902 r. zostało zniszczone podczas wybuchu pobliskiego wulkanu Mt. Pelee. Było to wtedy największe miasto wyspy (30 tys. mieszkańców), a wybuch przeżył tylko jeden człowiek, jeden z największych szczęściarzy na świecie. Było to więzień zamknięty w kamiennej celi, do której osobiście wejdziemy. Wizyta na plantacji trzciny cukrowej i w lokalnej destylarni rumu. Nocleg na Martynice.

Dzień 5

MARTYNIKA - DOMINIKA

Przejazd do portu i rejs na Dominikę, wyspiarskie mini państwo. Wycieczka do Marne Trois Piton, wpisanego na listę UNESCO parku narodowego. Park urzeka wspaniałymi, górskimi krajobrazami, nie przypadkowo tutaj kręcono sceny do „Piratów z Karaibów”. W planie wycieczki mamy forsowny marsz do pięknego wodospadu (opcja dla wytrwałych) oraz do innej, łatwiej dostępnej i pięknej kaskady. Kąpiele w jaskini pośród pięknych, skalnych form, a także w gorącym strumieniu. Przejazd do Roseau, niewielkiej stolicy kraju i nocleg.



Dzień 6**DOMINIKA**

Jedziemy odwiedzić miejscowość zamieszkaną przez Karaibów, którzy władali wyspą przed przybyciem Europejczyków. Karaibowie, którzy byli kanibalami, długo stawiali opór białym najeźdźcom. Dominika jest unikatowym miejscem, gdzie przetrwały jeszcze ślady ich kultury i sami Karaibowie, choć ostatni Indianin znający swój język zmarł już prawie sto lat temu. Powrót na nocleg.

Dzień 7**DOMINIKA – ST. VINCENT**

Przejazd na lotnisko i wylot na wyspę Saint Vincent, która wraz z częścią archipelagu Grenadynów tworzy niepodległe państwo. Przejazd do Kingstown, niewielkiej stolicy kraju. Zwiedzamy miasteczko, a także górujący nad stolicą zabytkowy fort z fenomenalnym widokiem. Nocleg w Kingstown lub w okolicach.

Dzień 8**REJS NA GRENADYNY**

Rejs jachtem motorowym na Grenadyny, malowniczy archipelag kilkunastu małych wysp. Grenadyny są rajem dla żeglarzy. Mnóstwo tu malowniczych zatok i złotych plaż. Podczas rejsu pijemy przyrządzony na lokalnym rumie poncz, podstawowy napój na Karaibach. Dopływamy do dwóch wysp – Bequia i Mustique. Na pierwszej z nich zawiniemy do Port Elisabeth, wymarzonego celu żeglarzy z całego świata i ulubionego miejsca brytyjskiej rodziny królewskiej. Na eleganckiej wyspie Mustique mieszkają najmożniejsi tego świata, swoje domy mają tu wielkie gwiazdy i miliarderzy. Postój na kąpiel i „snorkeling” (bezpłatna możliwość pożyczania płetw, masek i rurek). Powrót do Kingstown i nocleg.

Dzień 9**ST. VINCENT - GWADELUPA**

Rejs na należącą do Francji Gwadelupę. Gwadelupa to właściwie dwie wyspy połączone mostami. Po przybyciu do portu przejazd do hotelu. Nocleg na Gwadelupie.

Dzień 10**GWADELUPA**

Zwiedzanie Gwadelupy. Najpierw oglądamy Grand Terre, czyli wyspę na której leży stolica i lotnisko. Jedziemy do miasteczka St. Francois. Kiedyś była to typowa, rybacka wioska, a dzisiaj stała się pełną uroku turystyczną miejscowością. Następnie jedziemy na sąsiednią Basse Terre, aby pospacerować po umieszczonym na liście UNESCO Parku Narodowym Gwadelupy. Zobaczymy też wspaniałe rezydencje kolonialne należące do starych, arystokratycznych rodzin. Degustacja znakomitego rumu, który jest dumą wyspy, nocleg w hotelu.

Dzień 11**GWADELUPA**

Czas do własnego wykorzystania. Możliwa jest dodatkowo płatna wycieczka fakultatywna. Jedną z opcji jest poranny rejs mający na celu obserwację wielorybów. Rejsy są organizowane wyłącznie wtedy, gdy szansa obserwacji wielorybów jest duża (szczegółowo podawane są uczestnikom wycieczki). Okoliczne wody znane są z sezonowej obfitości tych wielkich ssaków. Nocleg w hotelu.

O wycieczce

Już sama nazwa „Karaiby” pobudza wyobraźnię. Archipelag Małych Antyli jest niczym perły nawlezione na nić, każda z nich jest piękna i każda jest inna. Właśnie zaskoczy nas ta różnorodność, znajdziemy się na brytyjskim Barbadosie z plażami białymi, niczym śnieg, zwiedzimy piękną Św. Łucję, dziką Dominikę, elegancką Martynikę, jeśli wymienić tylko niektóre z nich. Poczujemy karaibską atmosferę luzu, braku pośpiechu, uśmiechu, słońca i gorących rytmów. Choć sporo zwiedzamy, znajdziemy nieco wolnego czasu na krótki relaks lub kąpiel. Wyjazd jest alternatywą dla osób, które nie chcą zwiedzać Karaibów pływając na hulaśliwych, wielkich statkach. Podróżujemy jak zwykle w doborowym towarzystwie w niewielkiej grupie z polskim pilotem na całej trasie.

**Dzień 12****GWADELUPA – ST. LUCIA**

Przelot na Świętą Łucję (St. Lucia), karaibską wyspę z grupy Małych Antyli i jednocześnie niepodległe państwo. St. Lucia to jedna z najładniejszych wysp na Karaibach. Jej wnętrza zajmują pokryte gęstymi lasami góry o śmiałych kształtach. Wycieczka po wyspie. Zwiedzanie rozpoczniemy od przejazdu przez malowniczą wyspę z postojami w punktach widokowych. Następnie udamy się do wulkanu Mount Soufriere. W jego wnętrzu będzie można zobaczyć wydobywające się ze szczelin opary i bulgoczące błota. Zwiedzanie ogrodu botanicznego Diamond z ukrytym pośród bujnej roślinności wodospadem. Przejazd do hotelu i nocleg.

Dzień 13**ST. LUCIA**

Chwila czasu wolnego. Po południu przejazd na lotnisko i wylot z przesiadką do Warszawy.

Dzień 14**PRZYLOT**

Przylot do Europy, przesiadka na samolot do Warszawy. Przyłot na lotnisko Chopina po południu lub wieczorem.

Sprawdź aktualne ceny na www.egzotyka.tv

lub zadzwoń: tel. 12 633 0460

Uwaga: Niższe ceny gwarantuje tylko wczesna rezerwacja.

Ceny wycieczek rosną wraz ze zbliżaniem się terminu wyjazdu.

ZNIŻKI:

4% ceny – dodatkowa zniżka dla Przyjaciół Biura (definicja Przyjaciela Biura jest zawarta w Uwagach o Podróżowaniu). Zniżki naliczane są od ceny podstawowej (poza pakietem dewizowym). Single bez dopłaty – w przypadku braku możliwości dokwaterowania i przy zapisie minimum 3 miesiące przed wycieczką. W związku z faktem, że wycieczki odbywają się regularnymi liniami lotniczymi (nie czarterowymi), najniższe ceny są dostępne wyłącznie w przypadku wczesnych zapisów.

Świadczenia

Bilety lotnicze, podatki i opłaty lotniskowe (poza ewentualnymi indywidualnymi opłatami wylotowymi wg aktualnej stawki), bagaż nadawany, rejsy i promy, wszelkie koszty transportu drogowego wg programu; wyżywienie - śniadania w hotelach, 1 lunch, 2 kolacje; noclegi w hotelach 3* lub 4* (wg oceny biura), opłaty za wstępy do parków narodowych i obiektów wymienionych w programie, ubezpieczenie KL, NNW, bagaż; lokalni przewodnicy, polski pilot wycieczki na całej trasie.

Cena nie obejmuje

Ubezpieczenia od kosztów rezygnacji, ubezpieczenia od chorób przewlekłych, napiwków, ewentualnych indywidualnych opłat wylotowych i portowych, dopłaty do pok. 1 osobowego.

Uwagi

Orientacyjna liczebność grupy od 6 do 16 osób. Szczegółowy program i uwagi praktyczne każdy Uczestnik otrzyma ok. 2 tygodnie przed wyjazdem. Niezbędny jest paszport z min. 9 miesięcznym okresem ważności i 2 wolnymi stronami. Kolejność zwiedzania może ulec zmianie.



USA ZACHÓD

17 DNI

GŁÓWNE ATRAKCJE

- **Najsłynniejsze parki narodowe USA**
- **Krajobrazy i miasteczka Dzikiego Zachodu**
- **Imponujący Grand Canyon**
- **Przejazd najpiękniejszą drogą USA (kalifornijska „jedynka”)**
- **Sekwoje – największe żyjące organizmy Ziemi**
- **San Francisco, Los Angeles, Sacramento – ciekawe metropolie**
- **Las Vegas – rozmach i miejsce rozrywki**



Liczba parków narodowych na trasie: 8
Wiek najstarszej sekwoi: ok. 2700 lat

PROGRAM WYCIECZKI

Dzień 1

WYLOT

Zbiórka na lotnisku Chopina w Warszawie dwie godziny przed odlotem. Szczegółowa informacja o zbiorce i godzinie odlotu jest podana w Informatorze Przedwyjazdowym, który otrzymuje każdy uczestnik wycieczki. Przelot z przesiadką do Los Angeles w Kalifornii. Przejazd do hotelu i nocleg.

Dzień 2

LOS ANGELES

Zwiedzanie metropolii i przyzwyczajanie się do zmienionego czasu. Poznawanie Downtown, najstarszej ulicy miasta pamiętającej jeszcze czasy kolonizacji hiszpańskiej. Zaglądamy na plażę Santa Monica, gdzie będzie można dotknąć stopą Pacyfiku, a nawet wykąpać się w oceanie. Niestety temperatura wody przypomina raczej Bałtyk i nie sprawia wrażenia miejsca znanego ze „Słonecznego Patrolu” i wielu innych filmów. Przejazd do miasta bogaczy i gwiazd - Beverly Hills. Spacer po jednej z najdłuższych

Terminy:

22.04 – 08.05.2019

10.06 – 26.06.2019

05.08 – 21.08.2019

23.09 – 09.10.2019

Możliwe inne terminy na zamówienie.

ulic na świecie, Rodeo Drive uzmysłowi nam, jak wielkie bogactwo kryje się za murami tutejszych rezydencji. Pod wieczór udajemy się do Hollywood, dzielnicy gdzie powstały najsłynniejsze wytwórnie filmowe. Widzimy słynny napis „Hollywood”, przejeżdżamy przez Sunset Boulevard i spacerujemy przez Trotuar Gwiazd. Na trotuarze odnajdujemy podpisy najsłynniejszych gwiazd, a także odciski ich rąk i stóp. Nocleg w Los Angeles.



Fot. Jacek Torbiel

Kolory czerwonego piaskowca w Kanionie Antylopy wydają się nierzeczywiste. Światło wpada przez wąską szczelinę na górze i oświetla wąski korytarz. Rezerwat jest zarządzany przez Indian Nawaho i do nich trafiają wpływy za bilety.



San Francisco. Bay Bridge to mniej znany od Golden Gate, ale też imponujący most łączący San Francisco z leżącym po drugiej stronie zatoki Oakland. Przez ten dwupoziomowy most przejeżdża dziennie 240'000 samochodów.

Dzień 3

PARK NARODOWY SEKWOI

Wyruszamy na zwiedzanie Kalifornii, kierując się w stronę gór Sierra Nevada. W paśmie tym znajduje się Mount Whitney – nie licząc Alaski, najwyższa góra w USA. Celem jest dotarcie do Sequoia National Park, parku narodowego, gdzie zachowały się najwspanialsze i największe żywe organizmy świata - potężne sekwoje (mamutowce). Oglądamy największe z nich ze słynnym Generałem Shermanem na czele. Las potężnych mamutowców robi niezwykle wrażenie i wydaje się nierealny. Następnie wyruszamy w głąb kontynentu podążając ku coraz bardziej pustynnym rejonom. Nocleg po drodze. [dystans dnia - ok. 420 mil]

Dzień 4

ARIZONA

Kontynuacja drogi na wschód. Wjeżdżamy do stanu Arizona. Poruszamy się fragmentem historycznej drogi Route 66. Ta kultowa droga została zbudowana w latach trzydziestych XX wieku i połączyła Chicago z Los Angeles. Dzisiaj zachowały się już tylko jej fragmenty z historycznymi stacjami benzynowymi i motelami. W tym dniu docieramy do krawędzi jednego z najwspanialszych cudów natury - Wielkiego Kanionu Rzeki Kolorado. Przystajemy na najciekawszych tarasach widokowych, gdzie możemy fotografować do woli. Kanion szczególnie pięknie wygląda o zachodzie słońca – wprost nie można oderwać oczu. Daleko w dole widzimy rzekę Kolorado, która z tej wysokości przypomina wstążkę, a nie wielką rzekę. Tę ucztę estetyczną przerywają dopiero zapadające ciemności. Nocleg w rejonie Grand Canyonu. [dystans dnia - ok. 380 mil]

Dzień 5

GRAND CANYON

Przed nami długi ale ciekawy dzień. Dalszy ciąg podziwiania Grand Canyonu, tym razem w świetle poranka. W tym dniu możliwy jest opcjonalny (nie objęty ceną) lot widokowy nad Grand Canyonem (po wcześniejszym zamówieniu i w miarę dostępności miejsc). Ruszamy w dalszą podróż. Zmierzamy do zarządzanego przez Indian Nawaho Kanionu Antylopy (wstęp dodatkowo płatny ok. 40 USD/os). Kanion ten należy do tzw. kanionów szczelinowych. Światło wpadające do środka i oświetlające czerwony piaskowiec daje niezwykle efekt. Po postoju czeka nas dalsza podróż. Zatrzymujemy się na terenie rezerwatu Indian Nawaho. Dojeżdżamy do Navajo National Monument. Pod skalnymi nawisami przetrwały tu gliniane domostwa Indian pamiętające czasy prekolumbijskie. Kontynuujemy drogę podziwiając klasyczne krajobrazy Dzikiego Zachodu - Monument Valley z pięknymi, skalnymi ostańcami. W tym miejscu poznajemy wiele obrazów znanych nam z najsłynniejszych westernów. John Wayne w tutejszej, niesamowitej scenarii stoczył niejedną pojedynkę. Nocleg po drodze. [dystans dnia - ok. 325 mil]

mowitej scenarii stoczył niejedną pojedynkę. Nocleg po drodze. [dystans dnia - ok. 325 mil]

Dzień 6

SKALNE ŁUKI

Znajdujemy się w stanie Utah, jednym z najciekawszych stanów USA. Tutejsze parki i krajobrazy nie mają sobie równych, co przyznaje każdy odwiedzający. Wycieczka do pobliskiego Parku Skalnych Łuków (Arches N.P.). Widzimy naturalne łuki i „okna” skalne, których jest tu ponad tysiąc. Podziwiamy m.in. symbol parku Delicate Arch oraz uważany za najdłuższy, naturalny most na świecie Landscape Arch. Wielkie wrażenie robi na każdym skalny kanion Park Avenue nawiązujący nazwą do słynnej ulicy w Nowym Jorku. W Arches National Park mamy czas na niezwykle space-



Fot. Jacek Torbicz

Wizyta w Parku Narodowym Sekwoi to jedno z ciekawszych doświadczeń, a spacer po lesie między gigantycznymi drzewami ma w sobie coś niezmiernie fascynującego. W Sequoia National Park grupy Prestige Tours oglądają m.in. „Generała Shermana”, największe drzewo świata, biorąc pod uwagę objętość.



Fot. Jacek Torbicz

XIX wieczne wiktoriańskie domy w San Francisco. Ten styl określa się jako „painted ladies”. W mieście znamy mnóstwo ciekawych i mniej znanych zakątków, a podczas każdego wyjazdu odkrywamy nowe.



Na krawędzi Wielkiego Kanionu Kolorado spędzamy niezapomniane chwile. Jesteśmy tu zarówno po południu, jak i następnego dnia rano. Stajemy w wielu punktach widokowych i spacerujemy wytyczonymi szlakami. Spektakl zmieniających się kolorów nad czeluścią kanionu to uczta dla ducha i raj dla fotografów.



Trasa wycieczki Prestige Tours przebiega przez Arizone i niesamowite krajobrazy Monument Valley znane nam dobrze z wielu westernów. Oczami wyobraźni widzimy Johna Wayne'a przemierzającego na koniu ogromne przestrzenie.

ry i fotografowanie bez końca urzekających krajobrazów. Nocleg w Moab, miasteczku mormonów leżącym nad rzeką Kolorado. [dystans dnia - ok. 145 mil]

Dzień 7

CANYONLANDS I BRYCE CANYON

Dzień zaczynamy od wizyty w kolejnym, ciekawym parku narodowym. To Canyonlands N.P., kraina kolorowych i licznych kanionów. Zwiedzamy Island in the Sky – Wyspę na Niebie – płaskowyż wciśnięty pomiędzy meandrującą rzekę Kolorado i Green River, którą widzimy z góry. Dalsza podróż prowadzi przez zmieniające się krajobrazy, którymi trudno nasycić oczy. Przejeżdżając przez kolejne obszary chronione zatrzymujemy się w miejscu, gdzie dawni Indianie pozostawili naskalne rysunki. Późnym popołudniem dojazd do Bryce Canyon N.P. – największego, naturalnego amfiteatru świata. To jedno z najładniejszych miejsc stanu Utah, przez który przebiega nasza podróż. Widzimy słynne Pink Cliffs i inne formacje skalne. Park jest położony wysoko, powietrze jest tu rześkie i niezwykle czyste, a sosnowe lasy nasycają okolice pięknym aromatem. Oczywiście kolejna okazja oglądania pięknego zachodu słońca w westernowej scenarii. W tym miejscu piękne zachody słońca to niemal pewnik. Nocleg w rejonie Bryce. [dystans dnia - ok. 335 mil]

Dzień 8

ZION NATIONAL PARK

Przed południem przejazd do Zion National Park, kolejnego miejsca pełnego urwisk i formacji skalnych. Spacer po parku, możliwość fotografowania do woli atrakcyjnych miejsc. Po nasyceniu się pięknem Zion opuszczamy stan Utah, przystając wcześniej w miasteczku St. George i oglądając tutejszą świątynię mormonów. Dojazd do Las Vegas i tam nocleg. [dystans dnia - ok. 260 mil]

Dzień 9

LAS VEGAS

Pobyt w Las Vegas, zwiedzanie miasta, odpoczynek i relaks na hotelowym basenie. Miasto ściąga amatorów hazardu, można tu dobrze zjeść, wypocząć i znaleźć wiele rozrywek. Odwiedzimy najciekawsze hotele z kasynami i najważniejsze atrakcje tego niemal nierzeczywistego miasta. Hotele to ogromne, tematyczne kompleksy, w Las Vegas znajdziemy m.in. Paryż, Wenecję, Rzym i Egipt. Las Vegas pięknieje i ożywa po zmroku. W miarę wolnych miejsc i wcześniejszego zamówienia możliwość wzięcia udziału (dodatkowo płatne) w pokazie lub koncercie, których organizuje się tu bardzo dużo. Dla chętnych zaplanowana jest też wycieczka do potężnej tamy

Hoovera przegradzającej rzekę Kolorado w pobliżu Las Vegas.

Dzień 10

DOLINA ŚMIERCI

Ponownie wjeżdżamy do stanu Kalifornia. Wjazd do najcieplejszego miejsca kontynentu – Doliny Śmierci. Uwaga, Dolina Śmierci może być czasem zamknięta z powodu wysokich temperatur i wtedy zjazd na jej dno może nie być możliwy. Z punktu Zabriskie Point można doskonale zobaczyć całą dolinę. Docieramy do Badwater, najniższej depresji Ameryki Północnej (86 m p.p.m.). Krajobrazy są tutaj księżycowe, a życie niemal nie istnieje. To właśnie w depresji notowano rekordowo wysokie temperatury. Dalsza trasa po pokonaniu niezwykle malowniczych terenów prowadzi do łańcucha górskiego Sierra Nevada ze szczytami przekraczającymi 4000 m n.p.m. Nocleg po drodze. [dystans dnia - ok. 340 mil]

Dzień 11

YOSEMITE

Podróż do Yosemite N.P. ostatniego z najpiękniejszych parków narodowych na naszej trasie. W drodze do parku pokonujemy łańcuch Sierra Nevada. Sucha roślinność stopniowo ustępuje bujnym lasom. Wjazd do parku. Yosemite to kraina granitowych skał, wodospadów i unikalnych krajobrazów. Nocleg w rejonie parku.

Dzień 12

YOSEMITE

Podziwianie Yosemite, dłuższe lub krótsze spacery i cieszenie się piękną przyrodą. Znajduje się tu trójkaskadowy wodospad Yosemite (spadek 739 m) i lśniący „Welon Panny Młodej”. Wrażenie robią granitowe monolity Halfdome i El Capitan. Podziwiamy zachód słońca z Glacier Point, uznanego za jedno z najpiękniejszych na świecie miejsc do obserwacji zachodów. Powrót na nocleg.

Dzień 13

SACRAMENTO

Żegnamy góry i przez Dolinę Kalifornijską jedziemy to Sacramento, stolicy Kalifornii. Jeden z najciekawszych budynków miasta to kapitol stanowy wzorowany na swym waszyngtońskim odpowiedniku. Spacerujemy też po starym Sacramento, gdzie zachowały się stare domy, drewniane chodniki i zabytkowa stacja kolejowa. Dzielnica pamięta czasy Dzikiego Zachodu i gorączki złota. Podróż do bliskiego już San Francisco. Nocleg w hotelu w San Francisco. [dystans dnia - ok. 250 mil]





Park Narodowy Yosemite cieszy oczy świeżą zielenią, błękitem nieba i granitowymi, pionowymi skałami. Najślynniejszą ścianą jest 900 metrowy El Capitan, cel wspinaczy z całego świata. W parku tym nasze grupy już dwukrotnie widziały niedźwiedzia.



Park Narodowy Skalnych Łuków leży w stanie Utah i jest ewenementem na skalę światową. Jak podaje lokalny informator turystyczny, znajduje się to prawie 2000 naturalnych skalnych łuków i mostów. Na zdjęciu jeden z najślynniejszych z nich – Delicate Arch.



Kalifornijska droga nr 1. Ta biegnąca wybrzeżem Pacyfiku szosa jest uznawana za jedną z najpiękniejszych na świecie. Przystajemy w licznych punktach widokowych, na brzegu można zobaczyć uchatki kalifornijskie i słonie morskie.

Dzień 14

SAN FRANCISCO

Zwiedzamy najciekawsze zakątki pięknego San Francisco – m.in. Nabrzeże Rybackie (Fisherman's Wharf), słynne mosty - Golden Gate i Bay Bridge, a także najbardziej krętą ulicę na świecie Lombard Street. San Francisco posiada niepodobny do innych miast urok, po stromych ulicach wciąż jeżdżą zabytkowe, linowe tramwaje. Dla chętnych rejs po zatoce (dodatkowo płatny – szczególnie przed wyjazdem), podczas którego można zobaczyć z zewnątrz m.in. słynne więzienie Alcatraz. Nocleg w San Francisco.

Dzień 15

WYBRZEŻE KALIFORNI

Podróż autostradą na południe w kierunku Monterey. Postój w miasteczku, które zostało założone przez Hiszpanów i jest jedną z najstarszych miejscowości USA. Było też swego czasu stolicą Kalifornii. Oglądamy nabrzeże, historyczne budynki z najstarszym teatrem kraju, jak dumnie głosi napis przy skromnym budynekczku. Wkrótce czeka nas następny postój przy hiszpańskiej misji w Carmel. Wjazd na biegnącą nad Pacyfikiem słynną drogę nr 1. Panuje pogląd, że przebiegająca przez dzikie wybrzeża Big Sur jest najpiękniejszą drogą świata. Za każdym zakrętem otwierają się niezwykłe widoki, pojawiają się błękitne zatoki, a kolorowe skały schodzą wprost do oceanu. W tym dniu można zwykle zobaczyć pojawiające się na wybrzeżu uchatki i wielkie słonie morskie. Każdy doświadcza uczucia pewnego wygrania losu, że to właśnie akurat jemu udało się zobaczyć to miejsce. Pościego w punktach widokowych. Nocleg po drodze. [dystans dnia - ok. 270 mil]

O wycieczce

Na własne oczy oglądamy znane z holywoodzkich filmów miasta i krajobrazy. Tak, Ameryka jest imponująca i można ulec fascynacji tym krajem. Natomiast największą atrakcją wycieczki i tak pozostają wspaniałe parki narodowe Zachodu. Cuda przyrody znajdujące się na naszej trasie zachwycają najbardziej wymagających. Wyjazd nie należy do trudnych, śpimy w wygodnych hotelach i motelach, poruszamy się klimatyzowanymi pojazdami. Zaplanowaliśmy też nieco „luźniejsze” dni, aby mieć siłę na odpowiedni odbiór tych pięknych miejsc. Musimy mieć przecież też czas, by spędzić kilka chwil przy szklaneczce whisky w jednym z barów Dzikiego Zachodu lub pójść na piękną, pieszą wycieczkę. Wyżywienie nie jest zawarte w cenie wyjazdu, jednak pilot będzie zawsze dbał, by zatrzymywać się na posiłki w dobrych i relatywnie tanich miejscach. Dajemy też możliwość zaopatrywania się podczas wyjazdu w sklepach. W przypadku małych grup, jakie proponujemy taki system sprzeda się najlepiej, a każdy może wybierać swoje ulubione potrawy bez narzucania menu dla grup. Nasze wycieczki do USA prowadzą piloci znający doskonale realia amerykańskie.

Dzień 16

WYLOT DO POLSKI

Zamykamy kalifornijską pętlę dojeżdżając na lotnisko w Los Angeles. Wylot z przesiadką do Warszawy. [dystans dnia - ok. 180 mil]

Dzień 17

PRZYLOT

Przyłot do Warszawy.

Sprawdź aktualne ceny na www.egzotyka.tv

lub zadzwoń: tel. 12 633 0460

Uwaga: Niższe ceny gwarantuje tylko wczesna rezerwacja.

Ceny wycieczek rosną wraz ze zbliżaniem się terminu wyjazdu.

ZNIŻKI:

4% ceny – dodatkowa zniżka dla Przyjaciół Biura (definicja Przyjaciela Biura jest zawarta w Uwagach o Podróżowaniu). Zniżki naliczane są od ceny podstawowej (poza pakietem dewizowym). Single bez dopłaty – w przypadku braku możliwości dokwaterowania i przy zapisie minimum 3 miesiące przed wycieczką. W związku z faktem, że wycieczki odbywają się regularnymi liniami lotniczymi (nie czarterowymi), najniższe ceny są dostępne wyłącznie w przypadku wczesnych zapisów.

Swiadczenia

Bilety lotnicze, podatki i opłaty lotniskowe, minimum 20kg bagażu nadawanego/os., zwiedzanie według programu, przejazdy mikrobusami, noclegi w hotelach i motelach (3* - 4*, pokoje 2 –osobowe), opłaty za wstępy do obiektów i do parków narodowych wymienionych w programie, ubezpieczenie NNW, KL, bagaż; opieka polskiego pilota.

Cena nie obejmuje

Ubezpieczenia od kosztów rezygnacji, ubezpieczenia od chorób przewlekłych, wyżywienia i napojów, kosztów wizy do USA, drobnych napiwków, opcjonalnych aktywności wyszczególnionych w programie, dopłaty do pokoju 1-osobowego.

Uwagi

Maksymalna liczba Uczestników 8 - 17. Uwagi praktyczne każdy uczestnik otrzymuje ok. 2 tygodnie przed wyjazdem. Biuro nie pośredniczy w uzyskiwaniu wiz do USA. Wyżywienie na bieżąco organizuje pilot. Posilamy się w lokalnych barach i restauracjach, a także od czasu do czasu zaopatrujemy się w supermarketach. Koszt wyżywienia zależy od indywidualnych zamówień i potrzeb. Spodziewane koszty wyżywienia wraz z innymi uwagami praktycznymi przesyłamy przed wyjazdem. Kolejność zwiedzania może ulec zmianie.

Zalecamy wykupienie ubezpieczenia od rezygnacji z wyjazdu, co w niektórych przypadkach może znacząco zmniejszyć koszty rezygnacji wynikającej z losowych zdarzeń.



USA ŚRODKOWY ZACHÓD

14 DNI

GŁÓWNE ATRAKCJE

- Park Narodowy Yellowstone – najstarszy na świecie
- Wspaniała przyroda Gór Skalistych
- Osiem parków narodowych i rezerwatów
- Skalne rzeźby prezydentów i Szalonego Konia
- Diabelska Wieża (Devil's Tower)
- Westernowe miasteczka
- Ciekawe metropolie – Denver i Salt Lake City



PROGRAM WYCIECZKI

Dzień 1

WYLOT Z POLSKI

Zbiórka na lotnisku im. Chopina w Warszawie i spotkanie z pilotem wycieczki. Wylot z przesiadką do Denver. Przylot do Denver, przejazd do hotelu. Nocleg w Denver, stolicy stanu Kolorado.

Dzień 2

GÓRY SKALISTE

Rano wycieczka do Parku Narodowego Gór Skalistych i podziwianie krajobrazu z punktów widokowych i podczas spacerów. Góry Skaliste wznoszą się nad bezkresną równiną dosłownie zaraz za Denver. Szczyty przekraczają tu 4000 m n.p.m., a śnieg można dostrzec tu nawet w lecie. Późnym popołudniem przejazd po pełnym wieżowców centrum Denver. Łatwo zauważamy stany Kapitol, który jest kopią swojego odpowiednika w Waszyngtonie. Przechadzamy się 16th Street Mall – główną i bardzo ciekawą ulicą miasta. Nocleg w Denver. [dystans dnia - ok. 170 mil].

Dzień 3

WYOMING I DAKOTA POŁUDNIOWA

Ruszamy na północ w piękną podróż po środkowej części Zachodu USA. Wkrótce opuszczamy stan Kolorado i wjeżdżamy do Wyoming. Postój w Cheyenne, niewielkiej stolicy stanu Wyoming. Miasto rozwinęło się podczas budowy transkontynentalnej kolei Union Pacific i zostało nazwane na

Liczba odwiedzanych stanów: 5
Wysokość erupcji gejzeru Old Faithful: 40 m

Terminy:
22.05 – 04.06.2019
17.07 – 30.07.2019
Możliwe inne terminy na zamówienie.

część żyjącego tu dzielnego plemienia Indian. O początkach miasteczka opowiada znakomity western „Bez litości”. Zobaczymy centrum ze stanowym Kapitołem, który jest wpisany na listę pomników historycznych USA. Ruszamy dalej w drogę. Towarzyszą nam równiny, które niegdyś były porośnięte przez bezkresne prerie, na których pasły się wielotysięczne stada bizonów. Na zachodzie widoczne są góry, bariera na drodze na dawny Dzikie Zachód. Przekroczenie kolejnej stanowej granicy i wjazd do Dakoty Południowej. Teren staje się bardziej górzyszy, co oznacza zbliżanie się do kolejnej atrakcji, Mt. Rushmore. Nocleg w pobliskim miasteczku. [dystans dnia - ok. 380 mil].



Park Narodowy Yellowstone jest najstarszym parkiem narodowym świata. To najciekawsze miejsce naszej wycieczki. W Yellowstone spędzamy aż dwa dni. A naprawdę warto park zwiedzić dokładnie, mnóstwo tu bajecznie kolorowych zjawisk geotermalnych (jak na zdjęciu), kanionów, wodospadów i dzikich zwierząt, które łatwo sfotografować.



Fot. Jacek Torbicz

Widzicie żółty kolor skal? To właśnie Yellowstone Canyon, od tego miejsca wziął swoją nazwę najstarszy park narodowy na świecie. Dokładnie z tego samego punktu widokowego zobaczycie to piękne miejsce.

Dzień 4

MOUNT RUSHMORE

Zwiedzanie pobliskiego Mount Rushmore National Memorial. To jedna z najdziwniejszych i największych rzeźb na świecie. W skale wykuto potężne głowy czterech wybitnych prezydentów USA, oczywiście z Jerzym Waszyngtonem na czele. Miejsce to stało się jedną z ikon Ameryki, jako miejsce akcji filmu zostało wykorzystane m.in. w słynnym obrazie Hitchcocka „Północ, północny zachód”. Następnie przejazd do będącego wciąż w budowie pomnika indiańskiego wodza Szalonego Konia. Twórcą pomnika był znakomity rzeźbiarz Korczak Ziółkowski, syn polskich imigrantów, który rozpoczął tu swą pracę w roku 1948. Dziś jego wielkie dzieło kontynuują dzieci i wnuki. Po ukończeniu Szalony Koń będzie największą rzeźbą świata, jej wysokość to aż 172 metry. Szalony Koń robi na wielu jeszcze większe wrażenie, niż Mt. Rushmore. Po tych niecodziennych atrakcjach zwiedzamy miasteczko Deadwood. To prawdziwe zetknięcie się z historią Dzikiego Zachodu. Widzimy tu domy pamiętające czasy gorączki złota i bary niczym przeniesione z filmowego planu. Nic dziwnego, właśnie tytuł „Deadwood” nosił tytuł emitowanego również w Polsce serialu westernowego. Powrót na nocleg. [dystans dnia - ok. 165 mil]

Dzień 5

DIABELSKA WIEŻA

Obieramy kurs na zachód i podążamy szlakiem osadników. Nowy dzień przynosi wizytę pod Diabelską Wieżą (Devil's Tower). Ta niebywała skała została ustanowiona pierwszym amerykańskim narodowym pomnikiem przyrody. W dawnych czasach magma przedostała się przez warstwy skał osadowych, co utworzyło przedziwną formację. Podróż na zachód, mijamy piękne lasy i zmierzamy w kierunku Parku Narodowego Yellowstone. Po drodze szansa na trafienie na jedną z uroczystości indiańskiej, to region do tej pory zamieszkały przez pierwotnych mieszkańców Ameryki. Dojazd do Cody, które zostało nazwane na cześć Williama Cody'ego, znanego jako Buffalo Bill. Jego pomnik na koniu dumnie wznosi się na cokole. Wieczorem szansa na udział w rodeo, z którego znane jest miasteczko (bilet na rodeo poza ceną wycieczki). Nocleg w Cody. [dystans dnia - ok. 380 mil]

Dzień 6

YELLOWSTONE

Wjazd do najstarszego parku narodowego świata - Yellowstone. Ten po-

teżny, liczący niemal dziewięć tysięcy kilometrów kwadratowych park jest wpisany na listę UNESCO. Na pięknym, chronionym obszarze żyją niedźwiedzie, pumy, muflony, bizony i inne ssaki. Wielką atrakcją są gejzery, wulkany błotne, fumarole i gorące źródła. Nie brakuje pięknych wodospadów i kanionów. Jeden z nich ze względu na żółty kolor dał nazwę całemu miejscu. Jedziemy nad Yellowstone Lake i do Hayden Valley. Mamy szansę zobaczyć żyjące na wolności bizony, łosie, a nawet niedźwiedzie grizzly. Nocleg w pobliżu parku.

Dzień 7

YELLOWSTONE

W tym dniu zwiedzamy kolejne najciekawsze miejsca Parku Narodowego Yellowstone. Zachwyt wywołuje Wielki Kanion Yellowstone, który podziwiamy z punktów widokowych. Następnie docieramy aż do Mammoth Hot Springs, wielkich gorących źródeł, które utworzyły wspaniałe i kolorowe formacje. Spacer ścieżkami wytyczonymi pomiędzy źródłami. Potem kierujemy się do Old Faithful, najsłynniejszego gejzeru parku. Czekamy cierpliwie na erupcję gejzeru, a następnie czeka nas podziwianie kolorowych termalnych formacji i gorących jezior. Po pięknym dniu wracamy na wygodny nocleg.

Dzień 8

GRAND TETON

Przejazd przez kolejny, sąsiedni park narodowy. Jest to Grand Teton National Park. Chroni piękne górskie krajobrazy i wiele gatunków dzikich zwierząt. Wjazd do stanu Idaho i podróż na cieplejsze południe. Przekroczenie granicy stanu Utah. Znajdziemy się nad Wielkim Jeziorem Słonym, kolejną geograficzną ciekawostką na naszej trasie. Dojazd do Salt Lake City, leżącej u podnóża gór stolicy stanu Utah i tam nocleg. [dystans dnia - ok. 400 mil]

Dzień 9

SALT LAKE CITY

Zwiedzanie Salt Lake City. Jest to miasto zdominowane przez mormonów. Znajdziemy się na centralnym Placu Świętym przy głównej mormońskiej świątyni, zobaczymy ich centrum informacyjne. Pospacerujemy po centrum miasta i zwiedzimy piękny kapitol, w którym można dowiedzieć się wielu ciekawych historii o stanie Utah.





Fot. Jacek Torbicz

Mount Rushmore National Monument. Od lewej patrzę na nas Jerzy Waszyngton, Thomas Jefferson, Teodor Roosevelt i najprzystojniejszy z nich Abraham Lincoln. Głowa Waszyngtona ma ponad 18 m wysokości, a nos 6,5 m. Ciekawe którzy nasi prezydenci wpadną na podobny pomysł, by wykuć siebie np. w Giewoncie.



Fot. Jacek Torbicz

To nasze ulubione miejsce, wciąż rzeźbiony pomnik Szalonego Konia, odważnego wodza Dakotów. Pracę nad pomnikiem zaczął polski rzeźbiarz Korczak Ziolkowski w 1948 r. Dzisiaj to niesamowite przedsięwzięcie kontynuują jego potomkowie. Gdy za kilkadziesiąt lat Szalony Koń zostanie ukończony, będzie największym pomnikiem na świecie o wymiarach 195 m długości i 172 m wysokości.



Fot. Jacek Torbicz

Diabelska Wieża, jedna z naszych atrakcji w stanie Wyoming. Nam jednak bardziej, niż wieża podoba się ford mustang i nie jest to niestety kryptoreklama.



Fot. Jacek Torbicz

Rodziny Amiszów przyjeżdżają zwiedzić Mt. Rushmore. Pomimo częstego odrzucania zdobyczy techniki korzystają z samochodów, za daleko na podróż konną bryczką.

Wyjazd za miasto, by zobaczyć Wielkie Jezioro Słone, które leży w pobliżu. Nocleg w Salt Lake City.

Dzień 10

DINOSAUR NATIONAL MONUMENT

Przejazd do Dinosaur National Monument. To jedno z kolejnych, niezwykłych miejsc na naszej trasie. Odkryto tu tysiące skamieniałych kości dinozaurów i my będziemy mieć okazję do ich zobaczenia. Oznaczono aż dziesięć gatunków żyjących w tym miejscu. Poznamy też piękną scenerię przełomu Green River i będziemy nawet mieć okazję wykąpać się w rzece. Po tym pięknym dniu nocleg w pobliskim miasteczku. [dystans dnia - ok. 190 mil]

Dzień 11

COLORADO NATIONAL MONUMENT

Wyjazd do stanu Kolorado. Przed nami jeszcze jedna potężna dawka krajobrazów i wspaniałej przyrody. Tym razem spotkamy się z kanionami zbudowanymi z czerwonego piaskowca, fantastycznych form i łuków skalnych. Znajdziemy się w rezerwacie McInnis Canyon i położonym obok Colorado National Monument. Nocleg w pobliskim mieście Grand Junction. [dystans dnia - ok. 140 mil]

Dzień 12

BLACK CANYON

Wyjazd do ostatniego już Parku Narodowego Black Canyon of the Gunnison. Docieramy aż do krawędzi Czarnego Kanionu. Każdy, kto spojrzy w ośmiuset metrową przepaść dostanie zawrotu głowy. Black Canyon leży nieco na uboczu i jest rzadziej odwiedzany, przez co jest jeszcze atrakcyj-

niejszy. Następnie autostrada poprowadzi nas przez Góry Skaliste wprost do Denver, gdzie będziemy kończyć naszą przygodę na Środkowym Zachodzie USA. Nocleg w Denver.

Dzień 13

DENVER

Nieco czasu wolnego, który możemy wykorzystać na spacer po mieście, zakupy w outlecie lub inne przyjemności. Przejazd na lotnisko i wylot z przesiadką do Warszawy.

Dzień 14

PRZYLOT DO POLSKI

Przylot do Warszawy.

Sprawdź aktualne ceny na www.egzotyka.tv

lub zadzwoń: tel. 12 633 0460

Uwaga: Niższe ceny gwarantuje tylko wczesna rezerwacja.

Ceny wycieczek rosną wraz ze zbliżaniem się terminu wyjazdu.

ZNIŻKI:

4% ceny – dodatkowa zniżka dla Przyjaciół Biura (definicja Przyjaciela Biura jest zawarta w Uwagach o Podróżowaniu). Zniżki naliczane są od ceny podstawowej (poza pakietem dewizowym). Single bez dopłaty – w przypadku braku możliwości dokwaterowania i przy zapisie minimum 3 miesiące przed wycieczką. W związku z faktem, że wycieczki odbywają się regularnymi liniami lotniczymi (nie czarterowymi), najniższe ceny są dostępne wyłącznie w przypadku wczesnych zapisów.

Świadczenia

Bilety lotnicze, podatki i opłaty lotniskowe, minimum 20kg bagażu nadawanego/os., zwiedzanie według programu, przejazdy mikrobusami, noclegi w hotelach i motelach (minimum 3* - 4* wg oceny biura, pokoje 2 - osobowe), opłaty za wstępy do obiektów i do parków narodowych wymienionych w programie, ubezpieczenie NNW, KL, bagaż; opieka polskiego pilota.

Cena nie obejmuje

Ubezpieczenia od kosztów rezygnacji, ubezpieczenia od chorób przewlekłych, żywienia i napojów, kosztów wizy do USA, drobnych napiwków, opcjonalnych aktywności (np. rodeo lub inne pokazy), dopłaty do pokoju 1-osobowego.

Uwagi

Orientacyjna liczba Uczestników 8 - 17. Uwagi praktyczne każdy uczestnik otrzymuje ok. 3 tygodnie przed wyjazdem. Biuro nie pośredniczy w uzyskiwaniu wiz do USA. Wyżywienie na bieżąco organizuje pilot. Posilamy się w lokalnych barach i restauracjach, a także od czasu do czasu zaopatrujemy się w supermarketach. Koszt żywienia zależy od indywidualnych zamówień, potrzeb i możliwości. Szczegóły zamieszczamy w Informatorze Wyjazdowym.

O wycieczce

Wycieczka ta zabierze Was w rejon, gdzie zderzają się dwie wielkie formacje – rozległe Wielkie Równiny oraz potężne góry Kordyliery. Czym to się może skończyć? Oczywiście imponującymi i niesamowitymi cudami natury, które przyjdzie Wam – uczestnikom tego wyjazdu zobaczyć.

Najpiękniejsze miejsca są zachowane w parkach narodowych i rezerwach, dlatego odwiedzimy ich sporo – aż osiem, m.in. P.N. Gór Skalistych, P.N. Black Canyon czy wreszcie P.N. Yellowstone, czyli najstarszy park narodowy na świecie.

O wyjątkowości tej części Stanów Zjednoczonych świadczą nie tylko piękne miejsca stworzone siłami natury, ale także zdolnością ludzkich rąk. Zobaczymy zatem Mt Rushmore ze słynną rzeźbą czterech amerykańskich prezydentów czy pomnik Buffalo Billa – bohatera Dzikiego Zachodu. Trafimy również lokalnych metropolii, a więc Denver i Salt Lake City, miasta znanego z zimowych Igrzysk Olimpijskich w 2002 roku.



ZACHODNIA KANADA ALASKA

OPCJA: WODOSPAD NIAGARA
17 DNI LUB 19 DNI

GLÓWNE ATRAKCJE

- Denali i Wrangel St. Elias – góry Dalekiej Północy
- Rejs po fiordach Parku Narodowego Kenai
- Obserwacje dzikich zwierząt
- Banff, Jasper i inne najpiękniejsze parki narodowe Kanady
- Przejawy drogowe przez Góry Skaliste
- Ciekawe duże miasta – Vancouver i Seattle
- Rejs promem do miasta Victoria
- Pełne uroku małe miejscowości Kanady i Alaski
- Spacerory górskie z wodospadami, jeziorami i lodowcami w tle



Orientacyjna liczba niedźwiedzi czarnych na Alasce: 100 tys.
Długość trasy w Kanadzie: ok 2300 km

Terminy:
06.06 – 22.06 (24.06).2019
08.08 – 24.08 (26.08).2019
Możliwe inne terminy na zamówienie.

PROGRAM WYCIECZKI

Dzień 1 WYLOT

Zbiórka na lotnisku Chopina w Warszawie i spotkanie z polskim pilotem. Szczegółowa informacja o zbiorce i godzinie odlotu jest podana w Informatorze Przedwyjazdowym, który otrzymuje każdy uczestnik wycieczki. Wylot z przesiadką do Vancouver. Po przylocie przejazd do hotelu i nocleg.

Dzień 2 VANCOUVER

Przejazd do portu i rejs promem na wyspę Vancouver. Z pokładu promu możemy docenić nadzwyczajne położenie miasta wciśniętego między góry i morze. Z portu na wyspie przejazd do położonej nad oceanem miejscowości Victoria. Jest to urokliwe miejsce pełne restauracji, galerii i interesujących budynków pamiętających czasy kolonialne. Pod wieczór rejs powrotny do Vancouver i nocleg w hotelu.

Dzień 3 VANCOUVER

Krótkie zwiedzanie miasta Vancouver, które określa się jako najpiękniej położone w Kanadzie. Spacerujemy po Downtown z najważniejszymi gmachami, Canada Place, historyczna dzielnica Gastown z takimi relikami przeszłości, jak zegar parowy. Wyjazd z Vancouver wzdłuż fiordu Howe Sound do wodospadu Shannon. Podchodzimy bezpośrednio pod ten potężny

wodospad, a następnie jedziemy do stacji narciarskiej Whistler. Zatrzymujemy się w centrum miasteczka, które było miejscem Zimowych Igrzysk Olimpijskich w 2010 roku. Po opuszczeniu Whistler droga biegnie przez coraz dziksze tereny. W mijanych miejscowościach daje się też zauważyć ludność indiańską. Nocleg po drodze. [dystans dnia - ok. 360 km]

Dzień 4 GÓRY SKALISTE

Wjazd na obszar parku Mt. Robson w najwyższą część Gór Skalistych. Podróż przez dzikie i piękne obszary. Zatrzymujemy się na sesje fotograficzne i pikniki na świeżym powietrzu. Przekraczamy główny grzbiet Gór Skalistych i dojeżdżamy do granicy stanu Alberta. Wjazd w obręb Parku Narodowego Jasper, dla wielu najpiękniejszego parku Kanady. Nocleg w rejonie Jasper. [dystans dnia - ok. 490 km]

Dzień 5 DROGA LODOWCÓW

Podróż jedną z najpiękniejszych dróg świata, tzw. Drogą Lodowców. Wypatrywanie licznych stad karibu i innych zwierząt. Postój na przełęczy, tu mamy okazję do pięknego i łatwego spaceru do czoła lodowca. Dojazd do



Park Narodowy Banff. Gdy zaświeci słońce krajobrazy ocierają się o kicz. W rejonie Banff spędzamy dwie noce i mamy dużo czasu na spacerory w takich oto „okolicznościach przyrody”.



Wiele z naszych grup widziało na tej wycieczce niedźwiedzie grizzly. Jednak zrobienie dobrego zdjęcia jest trudne, emocje są zbyt wielkie.



Park Narodowy Denali leży u podnóża widocznej na zdjęciu góry Mc. Kinley (Denali), najwyższej góry Ameryki Północnej.

malowniczego Lake Louise z wiszącym nad jeziorem lodowcem Victoria w Parku Narodowym Banff. Nocleg w górach w rejonie Canmore, miejsca rozgrywania wielu konkurencji z czasów igrzysk olimpijskich w pobliskim Calgary. [dystans dnia - ok. 300 km]

Dzień 6

CANMORE

Tego dnia odpoczniemy od jazdy. Spacer w „pięknych okolicznościach przyrody” – to właśnie w okolicach Canmore wytyczono piękne szlaki turystyczne z widokiem na pobliski skalisty szczyt Three Sisters. W przypadku złej pogody uniemożliwiającej wycieczkę pieszą, możliwy jest wyjazd do Calgary (ok. 100 km od Canmore), dużego miasta położonego na równinach. Nocleg w rejonie Canmore.

Dzień 7

PARKI NARODOWE

Ponowne przekroczenie głównego łańcucha Gór Skalistych i podróż na zachód. Wizyta w Parku Narodowym Kootenay z możliwością kąpieli w gorących źródłach. Po drodze zatrzymujemy się w dwóch kolejnych ciekawych parkach: Glacier National Park i Mt. Revelstoke National Park. Nocleg na trasie. [dystans dnia - ok. 410 km]

Dzień 8

KAMLOOPS

Podróż drogą nr 1, głównym szlakiem łączącym wschód kraju z zachodem. Jedziemy przez Kolumbię Brytyjską na zachód w kierunku wybrzeża Pacyfiku. Ładniejsze miejsca wykorzystamy na krótkie postoje i posiłki. Przerwa w podróży w mieście Kamloops, ważnym i historycznym miejscu na trasie Canadian Pacific Railway, kolei która połączyła w XIX w wschodnie i zachodnie wybrzeże. Znajdziemy tu szereg interesujących, historycznych budynków. Powrót do Vancouver i nocleg. [dystans dnia - ok. 560 km]

Dzień 9

SEATTLE

Rano przekroczenie pobliskiej granicy i podróż autostradą do Seattle [ok. 220 km], jednego z najbogatszych miast USA. Zwiedzanie: Wzgórze Królowej Anny, jezioro Lake Union, Seattle Skyline z niebotycznymi wieżowcami, a także wieża Space Needle. Możliwość wycieczki do fabryki Boeinga (uwaga – tylko w przypadku wcześniejszego zamówienia i dostępności miejsc). Wieczorem wylot z Vancouver do Anchorage, największego miasta Alaski. Nocleg w Anchorage.

Dzień 10

ANCHORAGE

Poznajemy Anchorage. Podobnie, jak wszyscy podróżnicy wyruszający stąd w dzikie ostępy, zaopatrujemy się dobrze na drogę w tutejszych sklepach. Wyruszamy w końcu w głąb Alaski, najdalszego i największego stanu USA. Dojeżdżamy do miejscowości Eklutna. To tutaj będziemy mieć niebawem okazję do spotkania prawosławnych Indian. Zobaczymy ich cerkiew i specyficzny cmentarz. Są to wszystko relikty panowania na Alasce Rosjan. Przejazd doliną rzeki Matanuska. Wspaniałe alaskańskie krajobrazy urzekają dosłownie każdego. Droga biegnie obok lodowca Matanuska w kierunku potężnego masywu górskiego Wrangel St. Elias. Poruszamy się wzdłuż potężnych rzek, niektóre z nich obfitują w łososie. Być może przez chwilę spróbujemy swoich sił w łowieniu ryb – ulubionym zajęciu tubylców. Nocleg po drodze. [dystans dnia - ok. 220 mil]

Dzień 11

FAIRBANKS

Wyjazd w dalszą podróż. Wraz z posuwaniem się na północ zmienia się krajobraz, pozostawiamy wysokie góry za sobą. Przejazd do Fairbanks, najdalej wysuniętego punktu na naszej trasie. Choć to leżące nad rzeką Chena miasto jest trzecim co do liczby ludności skupiskiem na Alasce, ma charakter małej miejscowości. Miasto przeżyło okres krótkiego rozwoju na początku XIX wieku podczas gorączki złota. Nocleg w hotelu w Fairbanks. [dystans dnia - ok. 200 mil]

Dzień 12

GORĄCZKA ZŁOTA

Wyjazd do pobliskich pól złotośnych. Będzie można samodzielnie spróbować płukania złota. Łatwy w obsłudze sprzęt do tego szlachetnego procederu można kupić bez trudności i dla wielu osób to sposób na życie. Dowiemy się też dużo na temat historii gorączki złota i miasta. Dla chętnych w tym dniu proponujemy kilkogodzinny wycieczkę lotniczą za koło polarnie na daleką północ (koszt wycieczki ok. 400 – 450 USD/os, informacje w Informatorze Przedwyjazdowym). Wycieczka obejmuje ponad godzinny lot do miasteczka Fort Yukon zamieszkanego przez plemię Indian Atabasków. Lokalny przewodnik opowie o historii tego plemienia, o tym jak przetrwać z uśmiechem na twarzy przy temperaturze dochodzącej do -85 stopni Celsjusza. Po poznaniu Fort Yukon powrót samolotem do Fairbanks i nocleg.

Dzień 13

PARK NARODOWY PENALI

Wyjazd w kierunku Parku Narodowego Denali. Po czasie przy dobrej po-





Seattle to pięknie położona metropolia. Podczas naszej wycieczki wjeżdżamy na widoczną na zdjęciu wieżę Space Needle, a także zwiedzamy fabrykę Boeinga.



Kanadyjski Park Narodowy Jasper jest położony na trasie naszej wycieczki. Konkuruje o miano najpiękniejszego parku narodowego Ameryki Północnej. Na wyjeździe ocenicie sami, czy słusznie.

godzie wylania się coraz wyraźniej widok na masyw McKinley – najwyższy szczyt Ameryki Północnej. Zwiedzanie Parku Narodowego Denali. Wypatrywanie z pojazdu licznie mieszkającej tu zwierzyny (niedźwiedzie grizzly, renifery karibu, górskie kozice, wiewiórki ziemne, wilki i orly). To właśnie tutaj, w cudnej scenerii potężnych masywów w tle mamy szansę dostrzec najwięcej zwierząt. Nocleg w okolicach Denali. [dystans dnia poza parkiem - ok. 120 mil]

Dzień 14

SEWARD

Pobudka wczesnie rano i wyjazd z Denali. Czeka nas daleka droga na południe. Po postoju na lunch w Anchorage kontynuujemy podróż aż do portowego miasteczka Seward, przystając w ciekawszych miejscach. Nocleg w Seward. [dystans dnia - ok. 365 mil]

Dzień 15

PARK NARODOWY KENAI FIORDS

Kolejny dzień jest jednym z najatrakcyjniejszych na całej trasie. Wybieramy się w wielogodzinny rejs po alaskańskich fiordach. Mamy okazję znaleźć się w niezwykłym Parku Narodowym Kenai. Oglądamy bajkowy krajobraz i lodowce schodzące potężnymi jezorami wprost do morza. Z pewnością zobaczymy foki i bogate życie Północy. Czasem z pokładu można dostrzec orki. Zdarzało się, że podczas tego rejsu nasi ludzie dostrzegali nawet niedźwiedzie. Po rejsie przejazd do Anchorage. Wieczorem przejazd na lotnisko. [dystans lądowy dnia - ok. 125 mil]

Dzień 16

WYLOT

W nocy wylot z Anchorage z przesiadkami do Polski.

Dzień 17

PRZYLOT DO POLSKI

Powrót do Warszawy.

PRZEDŁUŻENIE O ZWIEDZANIE WODOSPADU NIAGARA

Dzień 16

TORONTO

Wylot z Anchorage z przesiadkami do Toronto w Kanadzie. Nocleg w Toronto.

Dzień 17

WODOSPAD NIAGARA

Całodzienne wycieczka nad Wodospad Niagara (ok. 9h). Lunch z widokiem na wodospad i podziwianie Niagary z punktów widokowych. W programie mamy także przewidziany krótki rejs statkiem. Nocleg w Toronto.

Dzień 18

WYLOT

Czas wolny na zwiedzanie miasta. Przejazd na lotnisko, wylot z przesiadką do Warszawy.

Dzień 19

PRZYLOT DO POLSKI

Przylot do Warszawy.

O wycieczce

Alaska przyciąga samotników, miłośników natury, ludzi uciekających przed gwarem miast, szukających spokoju pośród dzikiej i oszalałej przyrody. A przyroda Alaski w połączeniu z tym co oferują parki narodowe Zachodniej Kanady po prostu olśniewa i przytłacza pięknem. Wycieczka pozostawi w każdym uczucie niedosytu, ale jest na tyle długa, by odczuć wspaniałą atmosferę Alaski. Poznamy jej zadziwiających mieszkańców, długobrodych dziwaków, samotników, jednak bardzo uczynnych, gdy ktoś potrzebuje pomocy. Nie będziemy się starać poznać niedźwiedzi, choć jest wielce prawdopodobne, że je zobaczymy z okien pojazdu. Trzeba mieć też świadomość stosunkowo dużych odległości i długich przejazdów, choć zredukowaliśmy je do niezbędnego minimum. Przejazdy przez Alaskę i Kanadę należą zresztą do wyjątkowo widowiskowych.



Sprawdź aktualne ceny na www.egzotyka.tv

lub zadzwoń: tel. 12 633 0460

Uwaga: Niższe ceny gwarantuje tylko wczesna rezerwacja.

Ceny wycieczek rosną wraz ze zbliżaniem się terminu wyjazdu.

ZNIŻKI:

4% ceny – dodatkowa zniżka dla Przyjaciół Biura (definicja Przyjaciela Biura jest zawarta w Uwagach o Podróżowaniu). Zniżki naliczane są od ceny podstawowej (poza pakietem dewizowym). Single bez dopłaty – w przypadku braku możliwości dokwaterowania i przy zapisie minimum 3 miesiące przed wycieczką. W związku z faktem, że wycieczki odbywają się regularnymi liniami lotniczymi (nie czarterowymi), najniższe ceny są dostępne wyłącznie w przypadku wczesnych zapisów.

Świadczenia

Przelot na całej trasie, opłaty i podatki lotniskowe, minimum 20kg bagażu nadawanego/os., wszelkie inne koszty transportu lądowego i wodnego, wycieczki wg programu (w tym rejs po fiordach w Parku Narodowym Kenai wraz z lunchem), bilety wstępu do parków narodowych i obiektów wg programu, noclegi wg programu w motelach, hotelach lub domkach ok. 3* (pokoje 2 osobowe z łazienkami), ubezpieczenie KL, NNW, bagaż; polski pilot.

Cena nie obejmuje

Ubezpieczenia od kosztów rezygnacji, ubezpieczenia od chorób przewlekłych, drobnych napiwków, ewentualnych kosztów zwiedzania obiektów nie ujętych w programie, ewentualnego pozwolenia na łowienie ryb, zakupu sprzętu wędkarskiego, posiłków i napojów, ewentualnej wizyty w fabryce Boeinga, kosztów wizy do USA, dopłaty do pokoju 1-os., ewentualnej wycieczki lotniczej do Fort Yukon.

Uwagi

Orientacyjna liczba Uczestników 6 - 18. Uwagi praktyczne każdy uczestnik otrzymuje ok. 2 tygodnie przed wyjazdem. Biuro nie pośredniczy w uzyskiwaniu wiz do USA. Wyżywienie na bieżąco organizuje pilot. Posilamy się w lokalnych barach i restauracjach, a także od czasu do czasu zaopatrujemy się w supermarketach. Kolejność zwiedzania może ulec zmianie.



ROSJA SANKT PETERSBURG I WSPY SOŁOWIECKIE

8 DNI

GŁÓWNE ATRAKCJE

- *Wyspy Sołowieckie na Morzu Białym*
– piękno przyrody i echa historii
- *Sankt Petersburg – pełen elegancji i uroku*
- *Ermitaż – fantastyczna kolekcja sztuki*
- *Carskiego Sioła z Bursztynową Komnatą*
- *Wyśmienita kuchnia i ciekawe spotkania z ludźmi*



Liczba eksponatów w Ermitażu: ponad 3 mln
Liczba mieszkańców Wysp Sołowieckich: ok. 1000

PROGRAM WYCIECZKI

Dzień 1

PRZYLOT I SANKT PETERSBURG

Zbiórka na lotnisku Chopina w Warszawie i spotkanie z polskim pilotem. Szczegółowa informacja o zbiórce i godzinie odlotu jest podana w Informatorze Przedwyjazdowym. Wylot do Sankt Petersburga. Przylot do Sankt Petersburga i przejazd do hotelu. Jeszcze tego samego dnia mamy zaplanowaną pieszą wycieczkę po głównych atrakcjach miasta z przewodnikiem. Wieczór spędzimy w lokalnej restauracji z typową rosyjską kuchnią. Nocleg w hotelu w centrum miasta.

Dzień 2

ERMITAŻ

Po śniadaniu udajemy się na zwiedzanie słynnej na cały świat galerii sztuk Ermitaż. To muzeum jest prawdziwą mekką dla miłośników sztuki – w ciągu dwóch i pół wieku zgromadzono w nim jedną z największych kolekcji, liczącą około trzy miliony dzieł sztuki i innych eksponatów historycznych. Trafimy do Pałacu Zimowego, a także zobaczymy bogate zbiory renesansu. Ermitaż można zwiedzać wiele dni, z konieczności ograniczymy się do najważniejszych miejsc. W przerwie zwiedzania czas wolny na obiad. Wieczorem możliwość zarezerwowania spektaklu (polecamy balet) w jednym ze słynnych teatrów (nie ujęte w cenie, cena zależy od miejsc i bieżącego repertuaru). Nocleg w hotelu w centrum miasta.

Dzień 3

SANKT PETERSBURG

Dalsze zwiedzanie zachwycającego miasta nad Newą. Kilkugodzinna wy-

Terminy:

11.06 – 18.06.2019

06.08 – 13.08.2019

Możliwe inne terminy na zamówienie.

cieczka z przewodnikiem podczas której zobaczymy m. in. Sobór Kazański, perłę petersburskiego baroku – Monastyr Smolny, Plac Dekabrystów, pomnik Piotra Wielkiego zwany Miedzianym Jeźdźcem i wiele innych uroczych miejsc. Po południu przejazd na dworzec kolejowy i wyjazd pociągiem na daleką północ. Nocleg w pociągu (kuszetki w pościelą).

Dzień 4

WSPY SOŁOWIECKIE

Przyjazd do portu i rejs (ok. 2h) na słynne Wyspy Sołowieckie. Położony w sercu Morza Białego archipelag wysp przez lata pełnił rolę miejsca kultu religijnego. Na Sołowki przybywali mnisi, budowano monastyr i kaplice. Komuniści utworzyli tutaj pierwszy z Obozów Specjalnego Przeznaczenia co dało początek tzw. Archipelagowi Gułag. Po dotarciu na wyspy przejazd do pensjonatu i zakwaterowanie. Jeszcze tego samego dnia zwiedzamy obronny Monastyr Sołowiecki. To wspaniały i ogromny zespół klasztorny, którego początki sięgają XV wieku i miejsce pielgrzymek odwiedzane do



Monastyr Sołowiecki został założony już w XV wieku. W tym pięknym miejscu komuniści utworzyli pierwszy obóz koncentracyjny, który był wzorem do tworzenia systemu łagrów zwanych jako Gułag. Dziesiątki tysięcy niewinnych ludzi straciło tu życie.

dzisiaj. W czasach stalinowskich dokonano wielu zniszczeń, ale pomimo tego monaster się odrodził i jest mu przywracana dawna świetność. Zwidzamy cerkwie, baszty obronne i inne zabudowania. Nocleg w pensjonacie.

Dzień 5

WYSPA ZAJACKA

Tego dnia mamy zaplanowany rejs morski na Wyspę Zajacką. Spacerujemy wzdłuż Morza Białego i oglądamy dawne tak zwane labirynty, których przeznaczenie jest do dzisiaj przedmiotem sporu uczonych. Na wyspie znajduje się też cerkwie. Po powrocie na główną wyspę spacerujemy po głównej miejscowości – widzimy dawne zabudowania obozowe, tablicę i kamień upamiętniający Polaków, którzy tu zginęli. Zwidzamy też ciekawe Muzeum Gulagu. Kolacja. Nocleg w pensjonacie.

Dzień 6

GÓRA SIEKIERNAJA

Wycieczka wyboistą drogą po Wielkiej Sołowieckiej. Celem jest najwyższe wzniesienie wyspy, czyli Góra Siekiernaja, na której stoi do dzisiaj cerkiew. Był tu zlokalizowany obóz karny i od miejscowego przewodnika usłyszymy wiele historii z tym związanych. Po drodze podziwiamy piękną przyrodę Sołówek – tajgę i mieniące się błękitem jeziora. Czas pożegnać Sołowki, miejsce wyjątkowe, choć przez swą historię naznaczone na zawsze. Przeprawa morzem na stały ląd, przejazd na dworzec kolejowy i wyjazd do Sankt Petersburga. Nocleg w pociągu (kuszetki).

Dzień 7

CARSKIE SIOŁO I BURSZTYNOWA KOMNATA

Przyjazd do Sankt Petersburga. Wyjeżdżamy na zwiedzanie Carskiego Sioła, które jest znane ze swoich wspaniałych pałaców, pawilonów, ogrodów



Fot. Jacek Torbic

Carskie Sioło – kompleks pałacowy, gdzie znajduje się częściowo odtworzona Bursztynowa Komnata.

O wycieczce

Naszą niezwykłą podróż do Rosji zaczniemy w jednym z najbardziej europejskich miast kraju – Sankt Petersburgu, zwanym częścią „Wenecją Północy” oraz „Kulturalną stolicą Rosji”. Podczas wycieczki poznamy bogatą historię i wspaniałą kulturę tego miasta, zwidzamy jego największe atrakcje m.in. słynny muzeum Ermitaż, bajkową katedrę Zbawiciela na Krwi oraz monumentalną świątynię – Sobór Izaaka. Przy okazji zajrzemy również do dawnej rezydencji rosyjskich imperatorów – Carskiego Sioła wraz ze słynną Bursztynową Komnatą. Przeniesiemy się też w zupełnie inny świat Rosyjskiej Północy, gdzie odwiedzimy mało znane, dzikie i trudno dostępne Wyspy Sołowieckie. Położony w sercu Morza Białego archipelag przez lata był celem pielgrzymów i miejscem powstania pięknego monasteru. W czasach stalinowskich utworzono tutaj pierwszy z Gulagów, gdzie pozostało na zawsze tysiące niewinnych ludzi. Surowe i piękne krajobrazy Karelii - wszechobecne morze, dziewicze lasy, piękne rzeki i jeziora, otaczające rozsiane po wyspach monasteru i kaplice utkwiły w naszej pamięci na długo. To krótka, ale bardzo ciekawa wycieczka, która pozwoli nam poznać bardzo ciekawe oblicza Rosji.



Fot. Jacek Torbic

Sankt Petersburg. Pałac Zimowy mieszczący część niesamowitych zbiorów Ermitażu.

oraz innych zabytków przypominających minioną świetność carskiej Rosji. Sioło zostało zaprojektowane i wybudowane pod kierownictwem słynnego włoskiego architekta Rastrellego i służyło jako rezydencja władców Rosji. Zwidzimy Wielki Pałac Katarzyny wraz z jeszcze bardziej słynną niż sama rezydencja Bursztynową Komnatą, a właściwie jej częściowo odtworzoną kopią. Spacer po parku – tutejsze pawilony – Zimne Łaźnie, Agatowe Komnaty, Galeria Camerona – są jednym z największych osiągnięć klasycyzmu w architekturze rosyjskiej. Powrót do Sankt Petersburga. Tego dnia czeka nas jeszcze rejs po Newie – Petersburg widziany z wody jest szczególnie piękny. Nocleg w hotelu w centrum miasta.

Dzień 8

WYLOT DO POLSKI

Ostatnie godziny pobytu w Rosji i czas w centrum Petersburga. Przejazd na lotnisko i wylot do Warszawy. Przyjazd na lotnisko Chopina.

Sprawdź aktualne ceny na www.egzotyka.tv

lub zadzwoń: tel. 12 633 0460

Uwaga: Niższe ceny gwarantuje tylko wczesna rezerwacja.

Ceny wycieczek rosną wraz ze zbliżaniem się terminu wyjazdu.

ZNIŻKI:

4% ceny – dodatkowa zniżka dla Przyjaciół Biura (definicja Przyjaciela Biura jest zawarta w Uwagach o Podróżowaniu). Zniżki naliczane są od ceny podstawowej (poza pakietem dewizowym). Single bez dopłaty – w przypadku braku możliwości dokwaterowania i przy zapisie minimum 3 miesiące przed wycieczką. W związku z faktem, że wycieczki odbywają się regularnymi liniami lotniczymi (nie czarterowymi), najniższe ceny są dostępne wyłącznie w przypadku wczesnych zapisów.

Swiadczenia

Bilety lotnicze, minimum 20kg bagażu nadawanego/os., przejazdy (busey, pociągi, statki), noclegi w pokojach 2-os. - hotel 4* w Petersburgu, pensjonat na Wyspach Sołowieckich, 2 noclegi w pociągu (miejsca do leżania), wyżywienie - śniadania, 2 kolacje, koszty wstępów, wycieczki wg programu, rejsy, ubezpieczenie KL, NNW, bagaż; opłata TFG (Turystyczny Fundusz Gwarancyjny), lokalni przewodnicy w wybranych miejscach, opieka polskiego pilota na całej trasie.

Cena nie obejmuje

Kosztów wizy i pośrednictwa wg aktualnych stawek, ubezpieczenia od kosztów rezygnacji i od chorób przewlekłych, napojów do kolacji, zwyczajowych napiwków, dopłaty do pok. 1-osobowego.

Uwagi

Orientacyjna liczba Uczestników 6 - 18. Należy posiadać paszport z przynajmniej 2 zupełnie wolnymi stronami oznaczonymi, jako strony na wizy. Paszport powinien być ważny przynajmniej 6 miesięcy od daty powrotu. Biuro pośredniczy w uzyskaniu wizy do Rosji. Paszport wraz z odpowiednią dokumentacją wg wskazówek biura powinien być złożony najpóźniej ok. 4 tyg. przed wyjazdem.




UKRAINA CZARNOBYL KIJÓW

5 DNI

GŁÓWNE ATRAKCJE

- *Elektrownia w Czarnobylu*
– *jądro ciemności XX wieku*
- *Opuszczone miasto Prypeć*
- *Rezydencja Janukowycza, współczesny pomnik korupcji*
- *Chreszczatyk – główny deptak miasta*
- *Zabytki Kijowa*



Data katastrofy w elektrowni atomowej: 26 kwietnia 1986

Liczba przesiedlonych osób po katastrofie: 350 000

PROGRAM WYCIECZKI

Dzień 1

WYLOT

Wylot z Katowic, Krakowa lub Warszawy. Przyjazd do Kijowa. Po zakwaterowaniu w hotelu spacer po Kijowie. Spacer po Chreszczatyku – głównym deptaku miasta. Nocleg w Kijowie.

Dzień 2

KIJÓW I MEŻYHIRIE

Wycieczka do Meżyhirie. Jest to rezydencja eks-prezydenta Janukowycza, która stała się prawdziwym muzeum korupcji. Przepychny siedziby Janukowycza bardziej przeraża, niż zachwyca. Meżyhiria na 140 hektarach zaskoczy i zachwyci każdego, to niekończący się park ze jeziorami, mostkami, zoo. Na wycieczce w Meżyhirie zobaczymy tę posiadłość, jej zdjęcia były kiedyś we wszystkich światowych media. Będziemy mieć okazję na spacer po parku, możliwość zejścia do nabrzeża Dniepru, gdzie zobaczymy restaurację na statku „Halleon”, a także dowiemy się dużo o historii miejsca. Powrót do Kijowa i zwiedzanie. Zobaczymy m.in. sobór św. Włodzimierza, sobór Mądrości Bożej, Złotą Bramę, Majdan Niepodległości – serce nowoczesnej części miasta. Nocleg w Kijowie.

Dzień 3

CZARNOBYL

Przejazd do Czarnobyla, miejsca pamiętnej katastrofy z 1986 roku. Pierw-

Terminy:

17.04 – 21.04.2019

03.07 – 07.07.2019


11.09 – 15.09.2019

Możliwe inne terminy na zamówienie.

szym punktem wycieczki będzie miasto Czarnobyl odwiedzimy stację straży pożarnej i chemicznej ochrony. Następnie wjedziemy do Strefy Odosobnienia. Tam będziemy mieli okazję zobaczyć dezaktywowany Czerwony Las, zwiedzimy zniszczone wsie - Zalesie oraz Kopacz. Dalej udamy się na zwiedzanie miasta Prypeć, gdzie zobaczymy m.in. budynek ratusza, a zarazem pierwszy sztab likwidacji skutków awarii oraz szpital, który przyjął pierwsze ofiary katastrofy. Następny punkt wycieczki to przyjazd do słynnej elektrowni jądrowej w Czarnobylu, gdzie zobaczymy m.in. sarkofag, park oraz memoriał obok budynku administracyjnego. Na koniec dnia udamy się z powrotem do Czarnobyla, gdzie będziemy mieli okazję zobaczyć lądowisko dla helikopterów oraz sprzęt, który brał udział w likwidacji awarii. Nocleg w Czarnobylu.



Cerkiew św. Andrzeja – jedna z pięknych cerkwi Kijowa



Kijów – pomnik Bohdana Chmielnickiego



Czarnobyl – tu było wesołe miasteczko

Dzień 4

CZARNOBYL I PRYPEĆ

W tym dniu zaplanowane jest zwiedzanie kilku innych znaczących miejsc w Prypeci, a także tajemniczy obiekt Czarnobyl-2, nazywanym także Okiem Moskwy – czyli gigantyczny wojskowy radar przeznaczony do celów szpiegowskich w czasach radzieckich. W tym dniu zobaczymy również niedokończoną budowę wieży trzeciego etapu Czarnobylu i opuszczoną eksperymentalną bazę radiobiologii zwierząt. Wycieczkę zakończymy karmieniem sumów w stawie - chłodnicy Czarnobyla. Wieczorem powrót do Kijowa. Nocleg w Kijowie.



Czarnobyl - gdyby nie ingerencja człowieka, wszystko zupełnie zarosłoby lasem

O wycieczce

Wycieczka do Czarnobyla to podróż do miejsca, którego widok zostanie na długo w Waszej pamięci. Choć znajduje się tak blisko Polski, jest to niemal podróż na inną planetę. Czarnobyl to miejsce, gdzie zatrzymał się czas. Porzucony z dnia na dzień dobytek rysuje nam niesamowitą wizję postapokaliptycznego świata. Wybierając się z nami na wycieczkę do Czarnobyla, będziecie jednymi z nielicznych śmialców, którym udało się zobaczyć skutki niewiarygodnej awarii na własne oczy oraz poznać prawdziwą historię Zony z ust jej byłych mieszkańców. Podczas wyjazdu przeżyjecie niesamowite emocje zwiedzając Strefę Zamkniętą terenów elektrowni i miasteczka Czarnobyl, poznacie tajemnicę Rudego Lasu, spacerujecie się ulicami opuszczonego miasta-widma Prypeć oraz zobaczycie tajemny obiekt Czarnobyl-2 – gigantyczny wojskowy radar Duga, przeznaczony do celów szpiegowskich w czasach radzieckich.



Czarnobyl – puste bloki mieszkalne straszą – wizja świata po wojnie atomowej

Dzień 5

POWRÓT DO POLSKI

Czas wolny na spacer i zakupy. Przejazd na lotnisko i wylot z Kijowa. Przy-lot do Katowic, Krakowa lub Warszawy.

Sprawdź aktualne ceny na www.egzotyka.tv

lub zadzwoń: tel. 12 633 0460

Uwaga: Niższe ceny gwarantuje tylko wczesna rezerwacja.

Ceny wycieczek rosną wraz ze zbliżaniem się terminu wyjazdu.

ZNIŻKI:

4% ceny – dodatkowa zniżka dla Przyjaciół Biura (definicja Przyjaciela Biura jest zawarta w Uwagach o Podróżowaniu). Zniżki naliczane są od ceny podstawowej (poza pakietem dewizowym). Single bez dopłaty – w przypadku braku możliwości dokwaterowania i przy zapisie minimum 3 miesiące przed wycieczką. W związku z faktem, że wycieczki odbywają się regularnymi liniami lotniczymi (nie czarterowymi), najniższe ceny są dostępne wyłącznie w przypadku wczesnych zapisów.

Świadczenia

bilety lotnicze Katowice – Kijów – Katowice, bagaż nadawany (do 20 kg), przejazdy komfortowymi busami lub autokarami, wyżywienie: 2 posiłki – śniadania i obiadokolacje, noclegi (pokoje 2 osobowe) - hotel 4* (w ocenie biura) w centrum Kijowa, hotel o podstawowym standardzie w Czarnobylu (1 łazienka na dwa pokoje), bilety wstępów lokalni przewodnicy, pozwolenie na wjazd do Strefy Zamkniętej wraz z obowiązkowym ubezpieczeniem, certyfikat dotarcia do Czarnobyla, ubezpieczenie KL, NNW i bagaż, opieka polskiego pilota.

Cena nie obejmuje

Obowiązkowego pakietu dewizowego, pozostałego wyżywienia, ubezpieczenia od kosztów rezygnacji, ubezpieczenia od chorób przewlekłych, dopłaty do pok. 1 os.

Uwagi

Orientacyjna liczba Uczestników 14 - 26. W wyjeździe do Czarnobyla mogą wziąć udział tylko osoby, które ukończyły 18 lat. Zwiedzanie Czarnobyla jest zupełnie bezpieczne. Strefę Wykluczenia zwiedzacie z naszymi profesjonalnymi przewodnikami, poruszającymi się wyłącznie sprawdzonymi trasami. W każdej chwili możemy samodzielnie sprawdzić poziom promieniowania na liczniku Geigera, w który wyposażony jest nasz przewodnik. Podczas pobytu w Czarnobylu dostaniecie dawkę promieniowania nie większą niż uzyskaną podczas dwugodzinnego lotu samolotem. Należy posiadać paszport ważny 6 miesięcy od daty powrotu. Kolejność zwiedzania może ulec zmianie.



SZWECJA FINLANDIA NORWEGIA Z NORDKAPPEM I LOFOTAMI

14 DNI

GLÓWNE ATRAKCJE

- Lofoty – bajkowe wyspy
- Nordkapp – północne krańce Europy
- Fiordy dalekiej północy Norwegii
- Białe noce i dzień polarny
- Skandynawskie stolice – Sztokholm, Helsinki, Oslo
- Laponia i Pojezierze Fińskie
- Trondheim - brama Północy z piękną katedrą
- Narwik – polskie ślady z II wojny światowej
- Miejsca zimowych igrzysk olimpijskich



Liczba jezior w Finlandii: ponad 185 000
Liczba fiordów w Norwegii: 1190

PROGRAM WYCIECZKI

Dzień 1

WYLOT Z WARSZAWY

Zbiórka na lotnisku w Warszawie (lotnisko Chopina lub Modlin) dwie godziny przed odlotem. Przelot na jedno z lotnisk znajdujących się pod Sztokholmem. Przejazd do Sztokholmu. Wieczorny spacer po mieście. Nocleg w hotelu w Sztokholmie.

Dzień 2

SZTOKHOLM

Dzień poświęcimy zwiedzaniu miasta. Zaczniemy od wizyty w niesamowitym muzeum Vasa, ufundowanym na pamiątkę budowy potężnego okrętu, mającego za zadanie... walczyć z Polską. Jego „spektakularna” inauguracja w 1628 roku zakończyła się wielkim fiaskiem, statek przechylił się i utonął, a Polacy przez wieki podejrzewani byli o maczanie palców w tym incydencie. Zwiedzanie Gamla Stan – Starego Miasta. Dominują tu siedziby władz i budynki pełniące funkcje reprezentacyjne. Oglądamy wiele wspaniałych gmachów, przechadzamy się ulicami miasta, znajdziemy się też koło słynnego ratusza, gdzie organizowane są przyjęcia na cześć laureatów nagrody Nobla. Przejazd do portu i nocna przeprawa promowa do Turku. Noclegi w kabinach na promie.



Sobór Zaśnięcia Matki Bożej w Helsinkach. Cerkwie w Finlandii są pamiątką po wieloletnim panowaniu Carskiej Rosji w Finlandii.

Terminy:

08.06 – 21.06.2019
10.08 – 23.08.2019

Możliwe inne terminy na zamówienie.

Dzień 3

HELSINKI

Zacumowanie w porcie Turku. Przy porcie można zauważyć symbol miasta, zamek, którym po poślubieniu fińskiego księcia, zawładnęła Katarzyna Jagiellonka. W przeprowadzce towarzyszyła jej 43-osobowa świta z trzema karłami – symbolem przepychu na ówczesnych, opływających w bogactwo, europejskich dworach. Przejazd do Helsinek.

Stolica Finlandii znana jako „Córka Bałtyku”, należy do najbardziej kameralnych miast Skandynawii. Tonie w zieleni - parki nie są tu odosobnionym celem wizyt, a przeważająca częścią urbanizacji. Zwiedzanie rozpoczniemy od niesamowitego kościoła wykutego w skale - Temppeliaukion Church. Z zewnątrz budowla przypomina pojazd kosmiczny, który wylądował w środku miasta. Zobaczymy z zewnątrz Sobór Zaśnięcia Matki Bożej zlokalizowany w historycznej części Helsinek Kamppi. Odwiedzimy serce Helsinek - Plac Senacki i górującą nad nim katedrę. Przejdziemy parkiem Esplanadi, gdzie będziemy mieli okazję obserwować zrelaksowanych Finów, urządzających pikniki na świeżym powietrzu. Zobaczymy statuę Johana Ludwiga Runeberga, fińskiego poety narodowego, kompozytora hymnu Finlandii „Mamme” („Nasza Ziemia”). Instalacja została wykonana przez jego syna Waltera Runeberga, znanego fińskiego rzeźbiarza. Nocleg w hotelu w Helsinkach.

Dzień 4

LAHTI I OULU

Opuszczamy zurbanizowane tereny Finlandii i udajemy się na północ. Przejazd do stolicy fińskich sportów zimowych – Lahti, gdzie co roku odbywają się zawody w narciarstwie klasycznym. Zwykle te skocznie i trasy są szczęśliwe dla naszych sportowców. Każdy z nas pamięta pierwsze medale Adama Małysza i słynne pojedynki z Mattim Hautamaekim. Odwiedzimy kompleks skoczni oraz muzeum narciarstwa.

Dalszy przejazd przez wielką krainę fińskich jezior. Przystanki na trasie w urokliwych miejscach. Długi przejazd do „białego miasta” Oulu, które jest położone tuż nad Zatoką Botnicką. Podczas krótkiego spaceru zobaczymy Tuomiokirkko – XVIII-wieczna katedra, ratusz. Nocleg w hotelu w okolicach Oulu.



Stockholm - zasłużenie nosi miano „Wenecja Północy”.

Dzień 5

LAPONIA

Opuszczamy Oulu i udajemy się do tzw. wioski św. Mikołaja, położonej koło Rovaniemi. W miarę możliwości (wbrew pozorom jest to osoba bardzo zajęta) spotkanie z samym św. Mikołajem i uściśnięcie z nim ręki oraz pamiątkowe zdjęcie – Mikołaj bierze za to dodatkową opłatę (!). Tutejszy urząd pocztowy wysyła listy do dzieci z całego świata. Atrakcją jest też biała linia, która wyznacza granicę koła podbiegunowego. Dalszy przejazd przez fińską Laponię. To kraina Lapończyków, którzy do dzisiaj zajmują się hodowlą reniferów. Nocleg po drodze.

Dzień 6

NORDKAPP

Udajemy się tzw. Droga Reniferów do granicy fińsko-norweskiej. Przekroczenie granicy i dalsza podróż przez daleką północ w kierunku słynnego przylądka Nordkapp. Podróż przez Lakslev - miejscowość położoną na południowym krańcu pięknego Porsangerfjordu. Przyjazd na Przylądek Północny (Nordkapp), zwanym krańcem Europy. To najdalszy punkt na północy, gdzie prowadzi droga. Z przylądka widzimy Morze Arktyczne i czujemy na sobie powiew arktycznego powietrza. Lato jest tu bardzo krótkie i tylko wtedy pojawiają się tutaj kwiaty. Przejście pod rzeźby wykonane przez dzieci z siedmiu kontynentów, obrazujące „radość, przyjaźń i współpracę”. Spacer po Nordkapphallen - wizyta w lokalnych sklepach, gdzie możemy nabyć upominki z dalekiej północy. Każdy uczestnik otrzyma certyfikat pobytu na przylądku. Dalsza podróż przez dzikie tereny wyspy Mageroya. Mijamy najdalej wysunięte na północ miasteczko Honningsvåg, w którym odwiedzimy bar lodowy. Przejazd z miejscowości Olderfjord w kierunku Alty przez dzikie i praktycznie niezamieszkałe tereny Finnmarku. Nocleg po drodze.

Dzień 7

ALTA I NARWIK

Przejazd do Alty i zwiedzanie. To mała wioska rybackiej słynąca z prehistorycznych rysunków naskalnych. Rytów doliczono się ponad cztery tysiące zgrupowanych w czterech różnych miejscach. Zwiedzanie tego niezwykłego muzeum pod gołym niebem. Przejazd przez widokową i malowniczą północ Norwegii. Mijamy Alpy Lygeńskie. Ośnieżone, majestatyczne szczyty gór i lodowce, niezliczone wyspy i szkiery, łagodne pejzaże na poziomie morza, wcinające się fiordy zalesione doliny pokazują piękno tego dzikiego terenu. Widoki, szczególnie podczas ładnej pogody, są niezmiernie. Przyjazd do Narwiku, założonego przez Wikingów, którzy pozostawili po sobie

pamiętki w postaci napisów runicznych. Miasto to zasłynęło przede wszystkim z krwawych walk w czasie II Wojny Światowej, w których brali udział polscy żołnierze. W miasteczku znajduje się dużo obiektów świadczących o wojennych wydarzeniach, takich jak pomniki żołnierzy czy największe w kraju cmentarzysko okrętów. Tu też zatonął wraz z marynarzami i leży do dzisiaj ORP „Grom”. Odwiedzimy cmentarz wojskowy z mogiłami polskich żołnierzy oraz Muzeum Wojny. Nocleg w hotelu w Narwiku.

Dzień 8

LOFOTY

Wcześniej rano wyjazd i przejazd mostami na archipelag Lofotów. To kwintesencja piękna i nigdzie na świecie nie znajdziemy takich krajobrazów. Zwiedzamy wyspy Vestvågøy oraz Moskenesøy.

Mijając położone na wybrzeżu malownicze wioski rybackie z suszonymi rybami, dotrzemy do wioski rybackiej Henningsvær położonej na kilku wyspach z uroczą charakterystyczną architekturą. Dla chętnych obiad w stylu „street food” w lokalnej restauracji-barze specjalizującej się w wędzonych rybach. Dalszy przejazd przez Lofoty do miejscowości Reine. Ostatnią miejscowością na Lofotach jest wioska Å, która jest też ostatnią literą norweskiego alfabetu. Za przylądkiem sroży się Moskenestraumen – jeden z najniebezpieczniejszych wirów wodnych, o którym pisał sam Juliusz Verne. Wieczorem czeka nas rejs do Bodo, to morska przygoda i kolejna dawka pięknych krajobrazów. Późno w nocy czeka nas przyplyniecie do Bodo i przejazd do hotelu na nocleg.

Dzień 9

PARK NARODOWY SALTFIELLET-SVARTISEN

Opuszczamy hotel i udajemy się na południe. Przekraczamy koło polarne, gdzie zatrzymujemy się podziwiając wspaniałą krajobraz tundy górskiej. Dalej podróż w kierunku Parku Narodowego Saltfjellet-Svartisen, ze słynnym lodowcem Svartisen. Jest to drugi co do wielkości lodowiec w Norwegii zajmujący powierzchnię ponad 370 m2 i grubości ok 100 metrów, ale też jeden z najniższych. By dostać się pod lodowiec popłyniemy w krótki, lecz jakże widokowy rejs. Następnie czeka nas łatwy trekking do krawędzi lodowca. Spacer po okolicy i podziwianie lodowych form czoła lodowca. Przejazd w kierunku miasta Mo i Rana na nocleg.

Dzień 10

TRONDHEIM

Przejazd w kierunku Trondheim. Droga biegnie wzdłuż potężnych dolin





Rybacka osada Reine na liczy zaledwie trzystu mieszkańców i należy do najpiękniej położonych na Lofotach.



Fot. Jacek Torbicz

Park Frogner w Oslo skupia aż 212 rzeźb Gustawa Vigelanda. Rzeźby wykonane z brązu i z granitu przedstawiają nagich ludzi w różnym wieku i w swoistym cyklu życia. Spacer po parku inspirowuje do myślenia i zachwyca.

rzecznych. Tutejsza rzeka Namsen słynie z ogromnej ilości łososi. Przejazd do słynnej miejscowości Stiklestad, gdzie rozegrała się najważniejsza bitwa w norweskiej historii, w której poległ król Olaf II. Jest to miejsce narodzin norweskiej jedności narodowej. W miejscu śmierci króla Olafa, znajduje się ascetyczny kościół. Dojazd na przedmieścia Trondheim. Przejazd przez miejscowość Hell, czyli „piekło” i możliwość zakupu kolekcjonerskiego biletu kolejowego. Przyjazd do Trondheim powszechnie uważane za bramę północy. Jest to była stolica Norwegii (dawniej Nidaros) oraz miejsce spoczynku króla Olafa II, który został świętym. Trondheim mimo, że utraciło swoją rolę polityczną, dla wielu Norwegów to nadal stolica historyczna, kulturalna i religijna tego państwa. Najwspanialszą budowlą w mieście jest katedra zbudowana na cześć Olafa I przez jego bratanka. Katedra to również była siedziba biskupów oraz miejsce koronacji norweskich monarchów. Obok katedry stoi Erkebispearden, były Pałac Arcybiskupi. Nocleg w Trondheim.

Dzień 11

DROGA DO LILLEHAMMER

Spacer po charakterystycznym mieście kolorowymi domami z drewnianymi fasadami. Przejdziemy pod staromiejski most Gamle Bybrua z XVII w, który prowadzi do twierdzy Kristiansten, z której rozpościera się widok na całe miasto. Dalszy spacer po nierozległym lecz urokliwym mieście - zobaczymy stary szpital czy Bakklundet oraz pod drewnianą rezydencję królewską Stiftsgarden. Odwiedzimy stary port i nabrzeże z kolorowymi magazynami i wąskimi uliczkami, gdzie według legend błąka się duch Olafa. Opuszczamy Trondheim i kierujemy się drogą na południe Norwegii w stronę Lillehammer. Jedziemy przez malowniczą dolinę rzeki Lagen. Jest to druga najdłuższa dolina w Norwegii - Gudbrandsdalen. Mieszkańcy tej okolicy mają silne poczucie niezależności i odrębności. Region ten słynny jest z tradycyjnych tańców i muzyki. To tutaj też, wg podań, mieszkała legendarna postać Peer Gynt. Legendy o nim zna każdy mieszkaniec tego kraju. Kojarzony jest jako człowiek lasu, przemierzający norweskie doliny na drewnianych nartach. Na podstawie legend powstało o nim wiele bajek, książek i sztuk teatralnych. Wieczorem przyjazd w okolicę Lillehammer i nocleg.

Dzień 12

MAIHAUGEN I OSLO

Znajdujemy się w stolicy regionu, o której świat szerzej usłyszał przy okazji zimowych igrzysk olimpijskich w 1994 roku. Miasto położone jest nad jeziorem Skreia do którego wpada rzeka Lagen. Zwiedzanie skansenu Maihaugen, w którym umieszczono najważniejsze i autentyczne budowle z wielu rejonów Norwegii. Miejsce to jest szczególne i nie można jego ominąć. Dalszy przejazd w kierunku Oslo. Spacer po Oslo rozpoczniemy od przechadzki Karl Johans Gate, jedną z najdroższych ulic świata. Ulicą tą dojdziemy do Pałacu Królewskiego, gdzie panuje nam miłościwie norweski król. Po drodze zobaczymy z zewnątrz budynek Teatru Narodowego i Parlamentu, a także Uniwersytet. Przejście pod Ratusz, gdzie co roku wręczana jest pokojowa nagroda Nobla. Nocleg w hotelu w Oslo lub w okolicy.

Dzień 13

OSLO

Dalsze zwiedzanie Oslo. Ciekawy spacer po Parku Vigelanda, w którym

O wycieczce

Proponując wycieczkę do Skandynawii, wracamy do naszych pierwszych kierunków do których czujemy wielki sentyment. Proponując przelot, unikamy długiej i nużącej jazdy z Polski. Jasnym punktem tej eskapady jest Norwegia – kwintesencja piękna, wspaniałej przyrody, porządku i szlachetnych uczciwych ludzi zamieszkujących ten kraj. Celem naszej wycieczki jest przylądek Nordkapp – najdalej na północ wysunięty punkt Europy do którego można dotrzeć asfaltową drogą. Po drodze zwiedzimy również Lofoty, ten archipelag jest tak niewiarygodnie piękny, że człowiek bezradnie patrzy i oczom nie wierzy. Zobaczymy lodowiec, fiordy, wodospady, lasy, góry, miasteczka. Z dużych metropolii każdego zachwyci Sztokholm – to prawdziwy „Paryż Północy”. Zasmakujemy zdrowej kuchni skandynawskiej i być może staniemy się jej fanami. Będą nam towarzyszyć białe noce i dni, w których słońce nigdy nie zachodzi.



Fot. Jacek Torbic

Podróżując po Norwegii trzeba liczyć się ze zmienną pogodą. Ale tutaj nawet mgły i deszcze mogą mieć wiele uroku, a zwykle po kilku dniach promyk słońca przedostanie się przez chmury.

artysta ustawił ponad dwieście rzeźb ludzkich postaci. Niektóre z nich to prawdziwe arcydzieła. Wizyta na Bygdoy czyli „półwyspie Muzeów”. Znajdują się tu obok siebie niezwykle muzea. Proponujemy zwiedzenie Muzeum Statku Fram poświęcony polarnym wyprawom Fridtjofa Nansena. Zachęcamy też, by zająć do Muzeum Kon - Tiki i Muzeum Morskiego (wstępy płatne dodatkowo). Przejazd na peryferie Oslo pod skocznnię Holmenkollen, słynne miejsce zmagania naszych wspaniałych skoczków. Skoki narciarskie to bardzo ważny sport dla Norwegów i miłość do nich łączy nas z tym narodem. Ze skoczni rozciąga się wspaniały widok na Oslo. Obok ustawiony jest symulator skoków, w miarę możliwości będzie można wczuć się w rolę skoczka (symulator dodatkowo płatny). Powrót na nocleg.

Dzień 14

POWRÓT DO WARSZAWY

Przejazd na lotnisko i wylot do Warszawy.

Sprawdź aktualne ceny na www.egzotyka.tv

lub zadzwoń: tel. 12 633 0460

Uwaga: Niższe ceny gwarantuje tylko wczesna rezerwacja.

Ceny wycieczek rosną wraz ze zbliżaniem się terminu wyjazdu.

ZNIŻKI:

4% ceny – dodatkowa zniżka dla Przyjaciół Biura (definicja Przyjaciela Biura jest zawarta w Uwagach o Podróżowaniu). Zniżki naliczane są od ceny podstawowej (poza pakietem dewizowym). Single bez dopłaty – w przypadku braku możliwości dokwaterowania i przy zapisie minimum 3 miesiące przed wycieczką. W związku z faktem, że wycieczki odbywają się regularnymi liniami lotniczymi (nie czarterowymi), najniższe ceny są dostępne wyłącznie w przypadku wczesnych zapisów.

Swiadczenia

Przeloty na całej trasie Warszawa-Sztokholm, Oslo-Warszawa; minimum 20kg bagażu nadawanego/os., przeprawy promowe Sztokholm-Turku (nocleg w kabinach), prom z Lofotów do Bodo, wszelkie inne koszty transportu i koszty wycieczek wymienionych w programie, śniadania w hotelach, noclegi w pokojach dwuosobowych w hotelach, pensjonatach lub ośrodkach turystycznych, opłaty za wstępy do obiektów wymienionych w programie, ubezpieczenie KL, NNW, bagaż; opieka polskiego pilota.

Cena nie obejmuje

Ubezpieczenia od kosztów rezygnacji, ubezpieczenia od chorób przewlekłych, napojów do posiłków, ewentualnych indywidualnych opłat wylotowych, zwyczajowych napiwków, dopłaty do pokoju 1-osobowego.

Uwagi

Orientacyjna liczba Uczestników – od 16 do 32. Każdy uczestnik otrzymuje przed wyjazdem informator przedwyjazdowy ułatwiający przygotowanie się do wycieczki. Do krajów skandynawskich można wjechać na podstawie dowodu osobistego lub paszportu. Kolejność zwiedzania może ulec zmianie.



ISLANDIA

OPCJA: GRENLANDIA

8 DNI LUB 12 DNI

GLÓWNE ATRAKCJE

- Objazd dookoła Islandii
- Najpiękniejsze wodospady Islandii
- Najpiękniejsze parki narodowe
- Rejs po lodowej lagunie
- Zjawiska wulkaniczne okolicy jeziora Myvatn
- Gejzery i gorące źródła
- Poszukiwanie wielorybów
- Dzikie wybrzeża i rybackie miejscowości
- Wschodnia Grenlandia – prawdziwa Arktyka z osadami Eskimosów
- Przeloty helikopterami nad Grenlandią



Orientacyjna długość trasy dookoła Islandii: 1450 km
Średnia temperatura na Grenlandii (Kulusuk) w lecie: 4 °C

PROGRAM WYCIECZKI

Dzień 1

WYLOT

Zbiórka na lotnisku Chopina w Warszawie i spotkanie z polskim pilotem. Szczegółowa informacja o zbiórce i godzinie odlotu jest podana w Informatorze Przedwyjazdowym, który otrzymuje każdy uczestnik wycieczki. Wylot do stolicy Islandii, Reykjavíku. Nocleg w Reykjavíku.

Dzień 2

ZŁOTY KRĄG

Rano wyruszamy na wycieczkę w najciekawsze obszary południowo – zachodniej Islandii. Pierwszym etapem jest przejazd do Parku Narodowego Thingvellir. Miejsce to jest bardzo ważne dla historii Islandii, jako że tu w 930 r. po raz pierwszy zebrał się islandzki parlament Althing, który jest

jedną z najstarszych instytucji parlamentarnych świata. Obszar ten jest również bardzo interesujący ze względu na budowę geologiczną. Następnie przejazd do gejzeru Strokkur, którego strumień sięga wysokości 20 m. Obok znajduje się już dzisiaj nieaktywny Store Geysir. Dojazd do pobliskiego Gullfoss (Złotego Wodospadu), jednego z najładniejszych wodospadów Europy. Powrót na nocleg do Reykjavíku.

Terminy:

10.06 – 17.06(21.06).2019

19.08 – 26.08(30.08).2019

Możliwe inne terminy na zamówienie.



Godafoss to jeden z wielu pięknych islandzkich wodospadów na naszej trasie. Jest to jednak miejsce szczególne. Tutaj tysiąc lat temu lokalny władca przyjmując chrześcijaństwo rozkazał zrzucić figury nordyckich bogów. I stąd nazwa: „Wodospad Bogów”.



Fot. Jacek Torbicz

Inuici zwani wcześniej Eskimosami mieszkają obecnie w wybudowanych przez Duńczyków domach. Miejscowość na zdjęciu to Kulusuk do której doszliśmy z pobliskiego pasa startowego.

Dzień 3

POŁUDNIOWE WYBRZEŻE

Wyjazd w drogę dookoła Islandii, która biegnie wzdłuż wybrzeża. Przy dobrej widoczności zobaczymy wulkan Hekla. W średniowieczu uważano go za wejście do piekła. Dojazd w rejon wulkanu Eyjafjallajökull, który w roku 2010 sparaliżował ruch lotniczy w Europie. Postój przy groźnych, stromych klifach, gdzie często można zaobserwować maskonury - najpiękniejsze ptaki Islandii. Wjazd do Parku Narodowego Skaftafell. Piesza wycieczka w obrębie parku, dojście pod Svartifoss (Czarny Wodospad), spadający z bazaltowych skał. Droga biegnie u podnóża Vatnajökull, największego lodowca Europy, który pokrywa znaczną część Islandii. Nocleg na trasie w rejonie południowego wybrzeża.

Dzień 4

WSCHODNIE FIORDY

Podziwianie Jökulsárlón - Lodowcowej Laguny, gdzie ogromne bryły odrywają się od lodowca i wpadają do jeziora, tworząc polarny krajobraz. Przejazdka łodzią po jeziorze pełnym gór lodowych. Podróż przez pełną fiordów, malowniczą wschodnią prowincję. Przy odrobinie szczęścia szansa na obserwację ssaków morskich (fok uchatek). Przejazd przez tereny parku narodowego Jokulsargljúfur. W końcu docieramy do Seydisfjörður, bajkowo położonego portu. W przypadku dobrej pogody czas na kolejny, tym razem dłuższy, spacer w jednej z pięknych dolin pełnej wodospadów. Nocleg we wschodniej części wyspy.

Dzień 5

DETTIFOSS I ASBYRGI

Przejazd przez surowy płaskowyż Jokuldalsheidi do północnej części Islandii. Podziwianie najpotężniejszego wodospadu Europy Dettifoss. Strumienie wody spływają na szerokości około stu metrów z wysokości 44 m, niosąc 200 m³ wody na sekundę. Dalsza podróż do Asbyrgi, olbrzymiego amfiteatru otoczonego skałami bazaltowymi. Według staroskandynawskich mitów miejsce to powstało, gdy koń boga Odyna odcisnął tu swoje kopyto. Dojazd do Husavík - urokliwej, rybackiej miejscowości. Nocleg w Husavík lub okolicach.



Fot. Jacek Torbicz

Podczas jednego z wielu postojów podchodzimy pod sam Wodospad Skogafoss. Potężne masy wody spadają z wysokości 60 metrów. Gdy świeci słońce warto wyjść nieco wyżej i będzie to nagrodzone widokiem podwójnej tęczy.

Dzień 6

MYVATN

Zwiedzanie niezwykłych okolic jeziora Myvatn, najciekawszych okolic Islandii. Spotkamy się tam z niezwykłymi zjawiskami i księżycowymi krajobrazami. Podziwianie „wulkanów błotnych”, miejsc o takich nazwach jak „Kuchnia Diabła” oraz tzw. wulkanów pozornych i pól zastygłej lawy. Po południu opcjonalny rejs (dodatkowo płatny ok. 60 EUR/os., 2-3 godz. na statku), którego celem jest obserwacja wielorybów odwiedzających brzegi północnej Islandii. Choć nie ma gwarancji spotkania wielorybów, szansa na to jest stosunkowo duża. Naszym grupom zdarzyło się nawet zaobserwować walenia błękitnego, które jest największym zwierzęciem na naszej planecie. Powrót na nocleg.

Dzień 7

AKUREYRI

Od rana długa podróż do Reykjavíku. Po drodze przejazd pod kolejny piękny wodospad – Godafoss. Miejsce to ma szczególne znaczenie dla historii kraju. Po drodze przystanek w Akureyri, stolicy północnej Islandii. Spacer po tej największej miejscowości północy kraju. Zachowały się tu drewniane domy i miasteczko robi bardzo dobre wrażenie. Przejazd przez dzikie tereny zachodniej części wyspy z postojami na robienie zdjęć. Dojazd do Reykjavíku. Spacer po centrum stolicy Islandii. Poruszamy się po Hverfisgata, głównej ulicy miasta. Odwiedzamy też dzielnicę portową z ciekawymi barami i restauracjami. Charakterystycznym obiektem jest nowoczesna katedra, najwyższy budynek w mieście. Nocleg w hotelu.

Dzień 8

BLUE LAGOON I POWRÓT

Przejazd do słynnej Blue Lagoon – kąpieliska pod gołym niebem napelnio-





nego gorącą, geotermalną wodą, które zostało utworzone między czarnymi polami lawowymi. Wymoczenie się w Blue Lagoon relaksuje i dodaje sił. W zależności od godziny wylotu czas wolny w centrum miasta. Przejazd na lotnisko. Osoby kończące wycieczkę wylatują do Warszawy.

PRZEDŁUŻENIE O GRENLANDIĘ

Dzień 8

WYLOT NA GRENLANDIĘ

Wylot do Kulusuk, lądujemy na wschodnim, zimnym wybrzeżu Grenlandii. Jeszcze niedawno białe niedźwiedzie często odwiedzały to miejsce, o czym świadczy skóra niedźwiedzia zastrzelonego na pasie startowym. Po wylądowaniu przelot helikopterem nad górami i fiordami do Ammassalik zamieszkanym przez Inuitów (Eskimosów), którzy żyli tu nieznani dla świata jeszcze w XIX w. Inuici mieszkają już w nowoczesnych domach, ale ich część wciąż zajmuje się polowaniami i próbuje żyć tradycyjnie urządzając zimą długie wyprawy psimi zaprzęgami. Poznawanie tej niezwykłej miejscowości, spacer. Nocleg w hotelu.

Dzień 9

DOLINA KWIATÓW

Wycieczka łodzią po okolicznych zatokach. Podziwianie gór lodowych o fantastycznych kształtach. Jeśli pozwolą warunki, można dopłynąć do zamieszkałej tylko okresowo osady odwiedzanej zimą przy pomocy psich zaprzęgów. Uwaga - wycieczka łodzią jest organizowana tylko przy bezpiecznych, sprzyjających warunkach lodowych. Po południu kilkugodzinna, piesza wycieczka do pobliskiej Doliny Kwiatów. Spotkamy się oko w oko z surową i niezwykle piękną przyrodą. Podczas krótkiego lata w osłoniętych dolinach pojawiają się tu i ówdzie kwiaty. Powrót do hotelu i nocleg.

Dzień 10

POWRÓT NA ISLANDIĘ

Powrót helikopterem do Kulusuk. Spacer do pobliskiej wioski. Żyjący tu Inuici są uzależnieni od zasiłków i coraz rzadziej polują na foki, co niegdyś było ich podstawowym zajęciem. Zobaczymy sanie motorowe i tradycyjne zaprzęgowe, które czekają na śnieg i możliwość ich użycia. Wylot do Reykjaviku. Czas wolny i nocleg w hotelu w Reykjaviku.

Dzień 11

PÓŁWYSEP SNAEFELLSNES

Przy dobrej pogodzie z Reykjaviku można zobaczyć odległy o 100 km na północny - wschód wierzchołek wulkanu Snæfellsjökull. Dzisiaj właśnie wybierzemy się w na całodniową wycieczkę na półwysep Snæfellsnes (poza ceną wycieczki). Wyruszymy do „wnętrza Ziemi” śladami słynnej powieści Juliusza Verne. Będziemy spacerować wzdłuż bazaltowych klifów sięgających do brzegu oceanu, gdzie stada ptaków widać swoje gniazda. Malowniczymi drogami wjedziemy do parku narodowego obejmującego fragment półwyspu. Znajdziemy się u podnóża „magicznego” (Islandczycy wierzą w jego ponadnaturalną moc) wulkanu, pół lawy oraz przepięknych, malowniczo położonych plaż i wodospadów. Powrót na nocleg do Reykjaviku.

Dzień 12

O wycieczce

Wycieczka przeznaczona dla miłośników chłodu, surowej przyrody i pięknych krajobrazów. Islandia to kraj, gdzie kapryśna pogoda jest na porządku dziennym, tutaj trzeba zachować pogodę ducha i realizować program, nawet gdy pada deszcz. Wyspa jest naprawdę warta odwiedzenia. Niezwykle zjawiska przyrodnicze, cudne krajobrazy, potężne wodospady – to wszystko ujrzymy na własne oczy. W planie mamy odwiedzić wszystkie najpiękniejszych miejsc wyspy. Podczas zwiedzania zwykle dużo spacerujemy, nie są to jednak trudne trasy i każdy z pewnością doskonale sobie poradzi. Grenlandia to już prawdziwa i niezwykle piękna Arktyka, miejsce zaskakujące i egzotyczne. Na Grenlandii spędzamy trzy dni, jednodniowa lotnicza wycieczka proponowana przez niektóre biura, nie ma większego sensu. Grenlandia niestety należy nie tylko do najpiękniejszych, ale i najdroższych miejsc świata. Surowe piękno Islandii i Grenlandii przynosi nam wyjątkowe wrażenia natury estetycznej i spokój ducha.



Fot. Bogdan Pęski

Gejzer Strokkur (po islandzku „maselnica”) jest największym czynnym gejzerem Islandii. Nie musieliśmy długo czekać na jego erupcję lub wytrysk, jak to niektórzy nazywali. Gejzer wyrzuca potężny słup wody co kilka lub kilkanaście minut.

POWRÓT DO POLSKI

Ostatnie godziny pobytu na Islandii i czas w centrum Reykjaviku. Nietypowym akcentem może być wizyta w muzeum penisów z największym okazem pochodzącym od wieloryba (wstęp płatny dodatkowo ok. 10 USD). Przejazd na lotnisko, wylot do Warszawy. Przyłot na lotnisko Chopina.

Sprawdź aktualne ceny na www.egzotyka.tv

lub zadzwoń: tel. 12 633 0460

Uwaga: Niższe ceny gwarantuje tylko wczesna rezerwacja.

Ceny wycieczek rosną wraz ze zbliżaniem się terminu wyjazdu.

ZNIŻKI:

4% ceny – dodatkowa zniżka dla Przyjaciół Biura (definicja Przyjaciela Biura jest zawarta w Uwagach o Podróżowaniu). Zniżki naliczane są od ceny podstawowej (poza pakietem dewizowym). Single bez dopłaty – w przypadku braku możliwości dokwaterowania i przy zapisie minimum 3 miesiące przed wycieczką. W związku z faktem, że wycieczki odbywają się regularnymi liniami lotniczymi (nie czarterowymi), najniższe ceny są dostępne wyłącznie w przypadku wczesnych zapisów.

Swiadczenia

Przeloty na całej trasie, w tym przeloty helikopterem (opcja Grenlandia); minimum 20kg bagażu nadawanego/os., podatki i opłaty lotniskowe, wszelkie inne koszty transportu i koszty wycieczek wymienionych w programie, śniadania w hotelach, kolacje na Grenlandii, noclegi w pokojach dwuosobowych w hotelach, pensjonatach lub ośrodkach turystycznych (Grenlandia – standard ok. 4*, Islandia - ok. 3*, 2 noclegi – standard tzw. turystyczny, możliwe wspólne łazienki poza pokojami), opłaty za wstępy do parków narodowych i obiektów wymienionych w programie, ubezpieczenie KL, NNW, bagaż; opieka polskiego pilota.

Cena nie obejmuje

Ubezpieczenia od kosztów rezygnacji, ubezpieczenia od chorób przewlekłych, pozostałego wyżywienia, napojów do kolacji, ewentualnych napiwków, dodatkowych atrakcji wyszczególnionych w programie, dopłaty do pokoju 1-osobowego.

Uwagi

Orientacyjna liczba Uczestników 8 - 18, uwagi praktyczne każdy uczestnik otrzymuje ok. 2 tyg. przed wyjazdem. Pozostałe wyżywienie dla chętnych, również w formie pikników, organizuje na miejscu pilot wycieczki. Na Islandię można wjechać na podstawie dowodu osobistego. Wjazd do Grenlandii wymaga ważnego paszportu przynajmniej 6 miesięcy. Kolejność zwiedzania może ulec zmianie.

ANTARKTYDA

15 DNI

GLÓWNE ATRAKCJE

- Dotarcie do Półwyspu Antarktycznego
- Liczne zejścia na właściwy ląd Antarktydy
- Lądowanie na Szetlandach Południowych
- Kolonie pingwinów i inne spotkania z fauną Antarktydy
- Zwiedzanie stacji antarktycznej
- Ziemia Ognista (Ushuaia)
- Boskie Buenos Aires



Fot. Adam Rheborg



Czas rejsu przez Cieśninę Drake'a: 40 h
Przypuszczalna liczba zejść na ląd: 8

PROGRAM WYCIECZKI

Dzień 1

WYLOT Z WARSZAWY

Zbiórka na lotnisku Chopina w Warszawie dwie godziny przed odlotem i spotkanie z polskim opiekunem. Szczegółowa informacja o zbiórce i godzinie odlotu jest podana w Informatorze Przedwyjazdowym, który otrzymuje każdy uczestnik wycieczki. Wylot do Buenos Aires.

Dzień 2

BUENOS AIRES

Przyłot do Buenos Aires. Chwila relaksu przy kawie i spacer po okolicy. Zakwaterowanie w pokoju i odpoczynek. Po południu zwiedzanie pięknego Buenos Aires – dzielnica La Boca, San Telmo i okolice Placu Republiki. Wieczorem możliwość wyjścia na pokaz tańca i muzyki tango połączone z kolacją i degustacją wina (poza ceną wycieczki, szczegóły w Informatorze Przedwyjazdowym). Nocleg w hotelu w Buenos Aires

Dzień 3

BUENOS AIRES

Wylot do Ushuaia. Czas na poznanie tego najdalej wysuniętego na południe miasta świata. Miasto określa się końcem świata (el fin del Mundo), choć stanowi właściwie początek naszej antarktycznej wyprawy. Zwiedzanie Muzeum Końca Świata i spacer po okolicy. Nocleg w Ushuaia.

Dzień 4

USHUAIA

Czas na ostatnie zakupy przed antarktycznym rejsem. Po południu zakrętownie na statek i początek rejsu, obieramy kurs na południe. Droga wiedzie początkowo przez spokojne wody kanału Beagle. Prowadzone są zajęcia i ćwiczenia związane z bezpieczeństwem uczestników wyprawy. Przygotowujemy się na spotkanie z siódmym kontynentem. Pierwsza noc na statku.

Dzień 5-6

CIEŚNINA DRAKE'A

Rejs przez wody Cieśniny Drake'a, które od wieków były wyzwaniem dla żeglarzy. Cieśnina oddzielająca wyspy antarktyczne od Ameryki Południowej.

Terminy:

22.02 – 08.03.2019
 01.03 – 15.03.2020

Możliwe inne terminy na zamówienie.



Kolonie pingwinów białobrewych żyją w tzw. oazach, czyli miejscach pozbawionych lodu. Podczas zejść na ląd dosłownie byliśmy otoczeni tymi wzbudającymi sympatię ptakami.



Fot. Jacek Torbicz

wej ma szerokość około dziewięciuset kilometrów. Na prawej burcie zostaje za nami Przylądek Horn. Osoby, które dobrze znoszą morskie podróże z pewnością będą korzystać ze świetnego jedzenia i dobrze zaopatrzonego baru. Z pokładu można obserwować albatrosy i inne ptaki, a także dostrzec wieloryby. Wiele osób bierze udział w zajęciach organizowanych przez załogę, która prowadzi ciekawe wykłady i prezentuje filmy. W końcu przekraczamy tzw. Linie Konwergencji i wpływamy na wody antarktyczne. Pojawiają się oznaki zbliżającego się lądu i pierwsze góry lodowe. Wielkim wydarzeniem jest dostrzeżenie przez kogoś z nas lądu.

Dzień 7-10

PÓŁWYSEP ANTARKTYCZNY

Wyprawa dociera do jednej z wysp antarktycznych Szetlandów Południowych, być może będzie to Deception Island. Tu znajduje się największy aktywny wulkan w regionie. W zatoce utworzonej w wygasłym kraterze znajdują się zabudowania dawnych baz wielorybniczych. Po nieobecności spowodowanej polowaniami na wyspę powróciły już foki. Korzystając z faktu, że woda w zatoce jest o dwa stopnie wyższa, niektórzy decydują się w tym miejscu na morską kąpiel! O bezpieczeństwo kąpiących dbają liderzy ekspedycji. Wody otaczające Antarktydę, między wyspami, są zwykle bardzo spokojne i dolegliwości związane z chorobą morską już nie występują. Ewentualne złe samopoczucie mija błyskawicznie. Wyprawa dociera na Półwysep Antarktyczny i następuje największe wydarzenie na wyprawie – postawienie stopy na siódmym kontynencie. Zejścia na ląd odbywają się zodiakami – specjalnymi pontonami motorowymi. Przewidziane są dziennie dwa zejścia na ląd lub rejsy zodiakiem. Zejście może być jednak zawsze odwołane przez kapitana w wyniku złych warunków pogodowych lub lodowych. Statek zwykle płynie dość daleko na południe w rejon Półwyspu Arctowskiego (tutaj dotarł nasz polarnik na statku „Belgica”), kanałów Neumayer, Lemaire i jeśli warunki lodowe pozwolą, jeszcze dalej. Na lądzie obserwujemy kolonie pingwinów, dosłownie wchodząc między te ciekawskie i fotogeniczne ptaki. Tropimy pontonami lamparty morskie i inne fokowate, szukamy też wielorybów. Mamy również okazję zwiedzić jedną lub kilka baz naukowych i poznać jak mieszkają polarnicy. Czas spędzony na Antarktydzie nie da się z niczym porównać, pozostawi piękne wspomnienie do końca życia.

Dzień 11-12

REJS POWROTNY

Rejs powrotny do Argentyny przez Cieśninę Drake'a i Kanał Beagle. Załoga ekspedycji w drodze powrotnej również organizuje zajęcia, dochodzi do

O wycieczce

Rejs antarktyczny to jedno z najniezwyklejszych przeżyć podróżniczych, a także okazja do postawienia stopy na siódmym kontynencie. Podczas rejsu są organizowane zejścia na ląd przy pomocy specjalnie przystosowanych pontonów - zodiaków. Na Antarktydzie znajdziemy się w bajkowej scenarii skalno-lodowej, wśród tysięcy pingwinów i wielu morskich ssaków. Przeprowadzenie przez Cieśninę Drake'a powoduje, że dotarcie na Antarktydę staje się prawdziwą morską przygodą. Po wplynięciu na antarktyczne wody morze jest zupełnie spokojne, poruszamy się między wyspami, fiordami i górami lodowymi. Statek oferuje wygodne kabiny, świetną restaurację, miejsca relaksu i gabinet lekarski. Rejs to okazja do odwiedzenia po drodze Buenos Aires i południowych krańców Ameryki. Na Antarktydę trafiło już wiele naszych grup i potrafimy udzielić osobom podróżującym z nami wielu cennych rad.



Fot. Jacek Torbicz

Gdy zaświeciło słońce, na pokładzie urządzono nam wspaniałego grilla. Na nasz żart, że chcemy spróbować pingwina, obrońcy przyrody zgromili nas spojrzzeniami. Na zdjęciu szef Prestige Tours z Przyjaciółmi Biura.

podsumowania wyprawy oraz pożegnalnej kolacji. Dni na morzu zbliżają i niełatwo będzie pożegnać nowych przyjaciół.

Dzień 13

USHUAIA

Do południa przybicie do Ushuaia i opuszczenie statku. Ciesząc się z faktu posiadania stałego gruntu pod nogami, mamy nieco wolnego czasu w Ushuaia. Wylot do Buenos Aires i nocleg tranzytowy w hotelu.

Dzień 14

WYLOT Z BUENOS AIRES

Wylot z przesiadką do Warszawy.

Dzień 15

PRZYLOT DO POLSKI

Przylot do Warszawy na lotnisko Chopina.

Sprawdź aktualne ceny na www.egzotyka.tv

lub zadzwoń: tel. 12 633 0460

Uwaga: Niższe ceny gwarantuje tylko wczesna rezerwacja.

Ceny wycieczek rosną wraz ze zbliżaniem się terminu wyjazdu.

ZNIŻKI:

2% ceny – dodatkowa zniżka dla Przyjaciół Biura (definicja Przyjaciela Biura jest zawarta w Uwagach o Podróżowaniu). Zniżki naliczane są od ceny podstawowej (poza pakietem dewizowym). W związku z faktem, że wycieczki odbywają się regularnymi liniami lotniczymi (nie czarterowymi), najniższe ceny są dostępne wyłącznie w przypadku wczesnych zapisów.

Swiadczenia

Bilety lotnicze na całej trasie, opłaty i podatki lotniskowe, minimum 20 kg bagażu nadawanego/os., koszty rejsu antarktycznego, pełne wyżywienie podczas rejsu (3x dziennie), wybór napojów bezalkoholowych, noclegi w kabinie na statku, zejścia na ląd zodiakami (pontonami z silnikiem), wycieczki, zajęcia na statku, grupa wykwalifikowanych przewodników, wszelkie zezwolenia i koszty administracyjne, przejazdy między lotniskami i hotelami, wszelkie inne koszty transportu, bilety wstępu, noclegi w pokojach 2-osobowych w Buenos Aires – hotele 4*, śniadania w hotelach, rozszerzone ubezpieczenie KL, NNW, bagaż; ubezpieczenie od kosztów ewakuacji ze statku, Informator Przedwyjazdowy w jęz. polskim, polski opiekun na lądzie i podczas rejsu.

Cena nie obejmuje

Ubezpieczenia od kosztów rezygnacji, ubezpieczenia od chorób przewlekłych, zwyczajowych napiwków na statku, pozostałych posiłków, napojów zamawianych w barze na statku (w tym napojów alkoholowych), na życzenie dopłaty do pokoi lub kabin 1-osobowych.

Uwagi

Orientacyjna liczba Uczestników 1 - 14. Do osób podróżujących samodzielnie do kabiny i pokoju zostaje dokwaterowana osoba tej samej płci. Nie ma obowiązku wykupowania kabin i pokoi jednoosobowych. Informator Przedwyjazdowy wraz ze szczegółowym spisem rzeczy do zabrania każdy uczestnik otrzymuje ok. sześć tygodni przed wyjazdem. Dokładna trasa rejsu leży wyłącznie w gestii kapitana i zależy od warunków lodowych i pogodowych. Zgodę na lądowanie w poszczególnych miejscach na Antarktydzie wydaje wyłącznie kapitan w porozumieniu z szefem ekspedycji. Kolejność zwiedzania może ulec zmianie.



ANTARKTYDA FALKLANDY (MALWINY) POŁUDNIOWA GEORGIA

25 DNI

GLÓWNE ATRAKCJE

- Dotarcie do Półwyspu Antarktycznego
- Liczne zejścia na właściwy ląd Antarktydy
- Georgia Pd. I Falklandy – odległe kolonie należące do Ameryki Pd.
- Bogata fauna Falklandów
- Georgia Południowa – surowe piękno krańców świata
- Lądowanie na Szetlandach Południowych
- Kolonie pingwinów i szokujące spotkania z fauną
- Zwiedzanie stacji naukowej
- Południowe krańce Ameryki



Liczba mieszkańców Georgii Południowej: 30
Liczba pingwinów królewskich na Georgii Południowej: 100 000

Terminy:
06.01 – 30.01.2020

PROGRAM WYCIECZKI

Dzień 1

WYLOT Z WARSZAWY

Zbiórka na lotnisku Chopina w Warszawie dwie godziny przed odlotem i spotkanie z pilotem. Szczegółowa informacja o zbiórce i godzinie odlotu jest podana w Informatorze Przedwyjazdowym, który otrzymuje każdy uczestnik wycieczki. Wylot do Buenos Aires z przesiadkami.

Dzień 2

BUENOS AIRES

Przyjazd do Buenos Aires. Pobyt w Buenos Aires i zwiedzanie miasta - dzielnica La Boca, San Telmo i okolice Placu Republiki. Wieczorem chętni udają się na pokaz tanga z kolacją lub do jednego z tanecznych klubów (koszty tej rozrywki nie są ujęte w cenie wyprawy – szczegóły w informatorze przedwyjazdowym). Nocleg w hotelu w Buenos Aires.

Dzień 3

USHUAIA

Wylot do Ushuaia. Czas na poznanie tego najdalej wysuniętego na południe

miasta świata. Miasto określa się końcem świata (el fin del Mundo), choć stanowi właściwie początek naszej antarktycznej wyprawy. Zwiedzanie Muzeum Końca Świata i spacer po okolicy. Nocleg w Ushuaia.

Dzień 4 - 5

ZAOKRĘTOWANIE I REJS

Po południu zaokrętowanie na statek i początek rejsu. Opuszczamy Ushuaia i kierujemy się w kierunku Falklandów. Płyniemy przez wody południowego Atlantyku. Prowadzone są dla chętnych pierwsze ciekawe zajęcia. Na pokładzie musimy przejść ćwiczenia związane z bezpieczeństwem uczestników wyprawy. Czas spędzamy na pokładzie, w salonie i oczywiście w barze. Podróż przebiega przez rzadko odwiedzane wody. Wypatrujemy ptaków zwiastujących zbliżanie się lądu.



Właśnie w tak pięknych miejscach odbywają się zejścia na antarktyczny ląd. Zakotwiczony w zatoce statek czeka na pasażerów, którzy na pokład dowożeni są zodiakami.



Fot. Jacek Torbicz

Wsiadanie do zodiaka po pobycie na lądzie. Jak widać w tym przypadku odbyło się lądowanie „suche”, czyli przy zejściu z pontonu na ląd nie było konieczności postawienia nogi w wodzie.

Dzień 6 – 7

FALKLANDY

Dopływamy do archipelagu Falklandów. Jest to terytorium brytyjskie, o które spór toczy Argentyna. Przybijamy do Port Stanley, stolicy kolonii. To pełne uroku i atmosfery dalekiej prowincji miasteczko nosi zdecydowanie brytyjski charakter. Mamy czas, by poznać Port Stanley i odwiedzić tam jeden z pubów. Podziwiamy obie największe wyspy Falklandów fotografując nadzwyczajną faunę i krajobrazy wysp. Żyje tu m.in. kilka gatunków pingwinów, w tym pingwin królewski.

Dzień 8 – 9

REJS NA GEORGIE POŁUDNIOWĄ

Rejs w kierunku Georgii Południowej, kolejnego zamorskiego terytorium Wielkiej Brytanii. Kierując się na południe wpływamy na zimne wody antarktyczne. Bogactwo wód, a przede wszystkim ogromne ilości kryla przyciąga wiele morskich zwierząt. Szczególnie wiele jest tu wielorybów, a spotkanie z tymi potężnymi ssakami jest niemal pewne. Podczas rejsu liderzy ekspedycji kontynuują pokazy i prelekcje.

Dzień 10 – 14

GEORGIA POŁUDNIOWA

Fascynujący pobyt na Georgii Południowej. Ten odległy archipelag od lat był przystanią przed wyprawami na Antarktydę i miejscem dającym schronienie załogom polującym na fok i słonie morskie. Przed wszystkim jednak na wyspach zbudowano wielkie bazy wielorybnicze, na szczęście dziś już nieczynne. W miejscowości Grytviken odwiedzimy miejsce, gdzie spoczywa Ernest Shackleton, jeden z największych polarników w historii. To właśnie z tymi wyspami wiąże się szczęśliwy finał jego antarktycznej epopei, o której usłyszymy podczas wyprawy. Georgia Południowa ze względu na niesamowitą faunę nazywana jest czasem „Wyspami Galapagos Południa”. Żyją tutaj też piękne pingwiny królewskie. Lądowania pontonami w różnych miejscach dadzą nam obraz tych niesamowitych miejsc.

Dzień 15 – 17

REJS NA ANTARKTYDĘ

Statek obiera kurs na południe, wprost w kierunku Antarktydy. Z każdą godziną czujemy chłodniejszy powiew i bliskość siódmego kontynentu. Czas mija na spacerach po pokładzie, rozmowach w barze i prezentacjach. Warto poczytać sobie w tym czasie kilka najciekawszych lektur związanych z wyprawami na Antarktydę. Szansa na lądowanie na Elephant Island - w słynnym miejscu zimowania Ernesta Shackletona.



Podczas wyprawy zwiedzamy jedną lub więcej stacji antarktycznych. To wspaniała okazja do poznania osób, które na odludziu spędzają długie miesiące i często zdane są tylko na siebie. Najczęściej odwiedzanymi są bazy argentyńskie, chilijskie i brytyjskie. Czasem odwiedzana jest też polska Baza Arctowskiego. Nie znajduje się ona jednak na właściwej Antarktydzie, ale na należącej do Szetlandów Południowych Wyspie Króla Jerzego.

Dzień 18 – 20

ANTARKTYDA

W końcu następuje długo oczekiwana chwila, wyprawa dociera na Półwysp Antarktyczny. Zejścia na ląd odbywają się zodiakami – specjalnymi pontonami motorowymi. Przewidziane są dwa zejścia na ląd dziennie. Przewidziane jest dotarcie dość daleko na południe w rejon Półwyspu



Statek płynie przez fiordy Półwyspu Antarktycznego krusząc lód. Kapitan musi dbać, by tzw. lód pakowy nie odciął drogi powrotnej. Stan lodu jest cały czas monitorowany. Lustro wody jest idealnie gładkie, a sceneria tak piękna, że nikt nie pozostaje w kabinie.

Arctowskiego (tutaj dotarł nasz polarnik na statku „Belgica”), kanałów Neumayer, Lemaire i jeśli warunki lodowe pozwolą, jeszcze dalej. Na lądzie obserwujemy kolonie pingwinów, dosłownie wchodząc między te ciekawskie i fotogeniczne ptaki. Tropimy pontonami lamparty morskie i inne fokowate, szukamy też wielorybów. Mamy również okazję zwiedzić jedną lub kilka baz naukowych i poznać jak mieszkają polarnicy. Przewidziane jest też lądowanie na jednej z wysp antarktycznych Szetlandów Południowych, być może będzie to Deception Island. Tu znajduje się największy aktywny wulkan w regionie. W zatoce utworzonej w wygasłym kraterze znajdują się zabudowania dawnych baz wielorybniczych. Po nieobecności spowodowanej polowaniami na wyspę powróciły już fok. Korzystając z faktu,



Latarnia morska Les Eclaireurs nazywana też Latarnią Końca Świata. Dla nas to miejsce jest początkiem antarktycznego rejsu. Po prawej stronie widoczne jest oddalające się miasto Ushuaia.



Pingwiny białobrewy oglądamy w wielu miejscach. Ocenia się, że na Półwyspie Antarktycznym żyje prawie sto tysięcy tych ptaków.



Na Antarktydzie obowiązuje szereg uregulowań, między innymi określana jest minimalna odległość zbliżania się do pingwina. Ptaki te nie znają strachu przed człowiekiem, który pojawił się tu stosunkowo niedawno. Są bardzo ciekawskie i czasem same do nas podchodzą naruszając przepis o minimalnej odległości.

że woda w zatoce jest o dwa stopnie wyższa, niektórzy decydują się nawet w tym miejscu na morską kąpiel! O bezpieczeństwo kąpiących dbają liderzy ekspedycji. Wody otaczających Antarktydę, między wyspami, są zwykle bardzo spokojne i dolegliwości związane z chorobą morską nie występują. Czas spędzony na Antarktydzie nie da się z niczym porównać, pozostawi piękne wspomnienie do końca życia.

Dzień 21- 22

CIEŚNINA DRAKE'A

Rejs powrotny do Argentyny przez Cieśninę Drake'a i Kanał Beagle. Załoga ekspedycji w drodze powrotnej również organizuje zajęcia, dochodzi do podsumowania wyprawy oraz pożegnalnej kolacji.

Dzień 23

USHUAIA

Do południa przybycie do Ushuaia i opuszczenie statku. Ciesząc się z faktu posiadania stałego gruntu pod nogami, mamy nieco wolnego czasu w Ushuaia. Wylot do Buenos Aires i nocleg tranzytowy w hotelu.

Dzień 24

WYLOT DO POLSKI

Wylot z przesiadką do Warszawy.

O wycieczce

Dni spędzone w wygodnych kabinach na morzu pozwalają nam dotrzeć do miejsc niezwykłych. Są to dwa brytyjskie terytoria zamorskie do których dostęp nie jest łatwy. I Falklandy i Południowa Georgia to archipelagi pełne życia – mnóstwo tu ptaków i ssaków morskich oraz wspaniałych górskich krajobrazów. Bardzo ciekawe jest też poznanie odizolowanych od świata osad ludzkich. Oczywiście głównym celem jest postawienie stopy na Białym Kontynencie i chłonięcie niezwykłej scenarii Półwyspu Antarktycznego. Skąpy, często niebieskie niebo, białe lodowce i mnóstwo ssaków, pingwinów i innych ptaków przenoszą nas w bajkowy świat. Podczas wycieczki przewidzianych jest wiele lądowań przy pomocy pontonów. Doświadczona i chętna do pomocy załoga dba o pełne bezpieczeństwo i każdy niezależnie od wieku i kondycji poradzi sobie doskonale z wszystkimi wycieczkami. Uczestnicy wyprawy są zakwaterowani na stosunkowo kameralnym statku zabierającym około stu pasażerów. Statek jest znakomicie przygotowany do wplywania do niewielkich fiordów i między wyspy oraz poruszania się między górami lodowymi. Kabinę posiadają okna i są wyposażone w łazienki. Kucharz wyprawy dba, by posiłki były urozmaicone i smaczne.



Pingwiny królewskie należą do najpiękniejszych i są drugie pod względem wielkości. Oglądamy je na Georgii Południowej, to najważniejszy obszar lęgowy tych ptaków. Żyje ich tam aż sto tysięcy.

Dzień 25

PRZYLOT

Przylot do Warszawy na lotnisko Chopina.

Sprawdź aktualne ceny na www.egzotyka.tv

lub zadzwoń: tel. 12 633 0460

Uwaga: Niższe ceny gwarantuje tylko wczesna rezerwacja.

Ceny wycieczek rosną wraz ze zbliżaniem się terminu wyjazdu.

ZNIŻKI:

2% ceny – dodatkowa zniżka dla Przyjaciół Biura (definicja Przyjaciela Biura jest zawarta w Uwagach o Podróżowaniu). Zniżki naliczane są od ceny podstawowej (poza pakietem dewizowym). W związku z faktem, że wycieczki odbywają się regularnymi liniami lotniczymi (nie czarterowymi), najniższe ceny są dostępne wyłącznie w przypadku wczesnych zapisów.

Świadczenia

Bilety lotnicze na całej trasie, opłaty i podatki lotniskowe, minimum 20kg bagażu nadawanego/os., koszty rejsu antarktycznego, pełne wyżywienie podczas rejsu (3x dziennie), wybór napojów bezalkoholowych na statku (m.in. kawa i herbata), noclegi w kabinach 2 osobowych na statku, zejścia na ląd zodiacami (pontonami z silnikiem), wycieczki, zajęcia na statku, grupa wykwalifikowanych przewodników, wszelkie zezwolenia i koszty administracyjne, przejazdy między lotniskami i hotelami, wszelkie inne koszty transportu, wycieczki, bilety wstępu, noclegi w pokojach 2-osobowych – hotele 4*, śniadania w hotelach, rozszerzone ubezpieczenie KL, NNW, bagaż; ubezpieczenie od kosztów ewakuacji ze statku, informator przedwyjazdowy w jęz. polskim, polski opiekun (przy grupie min. 8 osób).

Cena nie obejmuje

Ubezpieczenia od chorób przewlekłych, dopłaty do kabiny o wyższym standardzie, dopłaty do kabiny 1 osobowej, zwyczajowych napiwków, pozostałych posiłków, napojów zamawianych w barze na statku (w tym napojów alkoholowych i wina do posiłków).

Uwagi

Orientacyjna liczba Uczestników 1 - 16. Do osób podróżujących samodzielnie do kabiny i pokoju zostaje dokwaterowana osoba tej samej płci. Nie ma obowiązku wykupowania kabin i pokoi jednoosobowych. Uwagi praktyczne wraz ze szczegółowym spisem rzeczy do zabrania każdy uczestnik otrzymuje ok. dwa miesiące przed wyjazdem. Dokładna trasa rejsu leży wyłącznie w gestii kapitana i zależy od warunków lodowych i pogodowych. Zgodę na lądowanie w poszczególnych miejscach wydaje wyłącznie kapitan w porozumieniu z szefem ekspedycji. Kolejność zwiedzania może ulec zmianie. Wymagany paszport ważny minimum 6 miesięcy od daty wyjazdu.



ARKTYKA SPITSBERGEN

9 DNI

GŁÓWNE ATRAKCJE

- *Urzekający rejs statkiem przez arktyczne wody*
- *Liczne zejścia na ląd*
- *Spotkania z białymi niedźwiedziami*
- *Morsy, foki i wieloryby w pięknej scenerii*
- *Życie człowieka w Arktyce*
- *Niezachodzące słońce przez 24h na dobę*



Liczba mieszkańców Spitsbergenu: 2700
Orientacyjna liczba niedźwiedzi polarnych w rejonie Spitsbergenu: 1200

PROGRAM WYCIECZKI

Dzień 1

WYLOT Z POLSKI

Zbiórka na lotnisku w Warszawie (ewentualnie na lotnisku innego miasta w Polsce) dwie godziny przed odlotem. Spotkanie z polskim opiekunem. Szczegółowa informacja o zbiórce i godzinie odlotu jest podana w Informatorze Przedwyjazdowym, który otrzymuje każdy uczestnik wycieczki. Wylot z przesiadką na Spitsbergen, należący do archipelagu Svalbard. Lądowanie w Longyearbyen. Przejazd do hotelu i nocleg.

Dzień 2

LONGYEARBYEN

Pierwszy dzień pobytu na Svalbardzie. Archipelag jest terytorium należącym do Norwegii, jednak inne kraje, w tym Polska, zachowały wiele praw do tego terenu. Zwiedzanie Longyearbyen, stolicy i największej miejscowości Svalbardu. To arktyczne miasteczko położone jest w górskiej dolinie nad fiordem. Widzimy jak ludzie próbują organizować sobie życie w tych surowych warunkach. Podczas dnia polarnego Longyearbyen odwiedzają turyści, jest tu kilka sklepów i barów. Nieopodal widzimy stare, nieczynne już kopalnie węgla, którym Longyearbyen zawdzięcza swe istnienie. Zakrętotowanie i początek fascynującego rejsu. Na statku przechodzimy szkolenie bezpieczeństwa. Po wypłynięciu z portu zasiadamy do pierwszego, znakomitego posiłku. Nocleg w kabinach na statku.

Dzień 3 - 8

REJS POLARNY

Rejs po wodach okalających Spitsbergen z licznymi zejściami na ląd i poznawaniem najciekawszych miejsc archipelagu. Podróż odbywa się w trakcie dnia polarnego, słońce nie zachodzi ani na moment. Dokładna trasa zależy od pogody, warunków lodowych i przyrodniczych. Codzienne planowane są zejścia na ląd przy użyciu specjalnych motorowych pontonów (zodiaków). Ponadto odbywają się sesje wykładów i prelekcji na tematy przyrodnicze i historyczne. Wieczory (oczywiście przy pełnym świetle dziennym) spędzamy na ciekawych pogawędkach przy szklaneczce ulubionych napojów. Odwiedzamy wiele fascynujących miejsc, ale o ostatecznym programie decyduje kapitan wraz z liderami wyprawy. Priorytetem jest bezpieczeństwo uczestników i jest to podstawa do podejmowania wszel-



Fot. Jacek Torbicz

Był to pierwszy niedźwiedź, którego zobaczyliśmy na Spitsbergenie. W środku nocy (choć oczywiście było zupełnie jasno) obudzono nas komunikatem o pojawieniu się niedźwiedzia. Zaspani ubieraliśmy się szybko, by zdążyć do spuszczonego na wodę zodiaków. Zwierzę obserwowaliśmy z pontonów. Mieliśmy szczęście, podszedł blisko nas do brzegu i widzieliśmy go doskonale.



Fot. Jacek Torbicz

Północny Spitsbergen.
Góry lodowe w tym rejonie przybierają fantastyczne kształty.

kich decyzji. Planowany jest rejs zarówno do północnych, jak i południowych krańców Spitsbergenu. Poniżej przedstawiamy największe, przewidywane atrakcje wycieczki.

PÓŁNOCNY SPITSBERGEN

Tu napotykamy góry lodowe, gdyż wpływamy na zimne okoliczności wody. Zejścia na ląd są pięknym przeżyciem. Znajdujemy się w dzikiej, surowej krainie. Szanse na spotkanie białych niedźwiedzi bardzo rosną i podczas spacerów uzbrojeni przewodnicy są szczególnie czujni. Widzimy morysy, foki, prawdopodobnie natkniemy się na wieloryby. Wody bogate są tu w pokarm, stąd duża ilość zamieszkujących cięśninę ptaków. Na wielosetmetrowych, skalnych klifach cięśniny Hinlopen gniazdują tysiące nurzyków i innych ptaków. To bogactwo życia zachwyca. Posuwając się w kierunku północnym dopływamy do bariery lodu pakowego. Stąd już dzieli nas zaledwie tysiąc kilometrów od Bieguna Północnego. Właśnie na granicy lodu powinniśmy spotkać białe niedźwiedzie. Te piękne bestie są niezwykle ciekawe i często zwabione naszym zapachem podchodzą po lodzie w pobliże statku. Zawiedzione, że nie mogą nas skosztować, po pewnym czasie idą w swoją stronę.

ZIEMIA PÓŁNOCNO - WSCHODNIA

Miejsce kolejnych lądowań i pięknych spacerów. W niektórych miejscach są widoczne ślady dawnych wielorybników. Zobaczymy też olbrzymie kości tych ssaków. Przykrywane ląd lodowe czapy tworzą jedne z najdłuższych morskich barier lodowych.

FIORDY I LODOWCE

Zobaczymy niezliczone fiordy i spływające do nich lodowce. Jeden z najsłynniejszych to Liefdefjorden. Nazwa oznacza fiord miłości ze względu na urzekające piękno i fantastyczny widok na lodowiec Monako. Podpływając zodiakami do lodowców będziemy świadkami widowiskowych obrywów lodu.

O wycieczce

Spitsbergen jest znany ze spektakularnych widoków, wielkich lodowców i fiordów. Obserwacja ssaków i ptaków dostarcza nam wspaniałych emocji. Rejs wygodnym statkiem pozostawi wspaniałe wspomnienia ze spotkań z dziką przyrodą, polarnym słońcem w krainie białych niedźwiedzi, których liczbę szacuje się tam aż na trzy tysiące! Będziemy także obserwować morysy, poszukiwać wielorybów, a liczne ptaki będą naszymi stałymi towarzyszami. Na rejs zapraszamy osoby ceniące sobie niezwykłe, surowe krajobrazy, urzekające piękno przyrody i przyjemne spędzenie czasu na pokładzie statku pod polarnym słońcem. To ekoturystyka w najlepszym, luksusowym wydaniu. Większe kołysanie na arktycznych wodach jest rzadkością i choroba morską raczej nam nie grozi. W obrębie fiordów w ogóle nie odczuwa się kołysania na statku. Wycieczka jest wbrew pozorom łatwa i mogą w niej wziąć udział osoby w każdym wieku niezależnie od kondycji. Jest też świetną okazją do poznania innych osób na odpowiednim poziomie.



Fot. Jacek Torbicz

Atrakcją rejsu jest podpływanie do lodowców spływających do morza. W ciepły, słoneczny dzień co kilka minut potężne bryły lodu obrywają się wpadając z hukiem do wody. Wiele osób sfilmowało takie obrywy.

OSADY LUDZKIE

Prawdopodobnie odwiedzimy Barentsburg lub Ny Alesund. Barentsburg to rosyjska osada górnicza. Będziemy mieć tam wrażenie powrotu do czasów komunizmu. Ny Alesund to z kolei osada naukowców. Z najdalej na świecie na północ położonej poczty można wysłać widokówkę do znajomych. Przed laty z Ny Alesund Amundsen i Nobile wyruszyli na swoją wyprawę sterowcem „Italia” do Bieguna Północnego. Obecnie jest to siedziba wielu stacji naukowo-badawczych, a zwierzęta nauczyły się tu nie zwracać uwagi na ludzi.

Dzień 9

POWRÓT DO POLSKI

Rano wyokrętowanie. Przejazd na lotnisko i lot powrotny do Polski. Możliwy nocleg tranzytowy (w cenie wycieczki) i przylot następnego dnia.

Sprawdź aktualne ceny na www.egzotyka.tv

lub zadzwoń: tel. 12 633 0460

Uwaga: Niższe ceny gwarantuje tylko wczesna rezerwacja.

Geny wycieczek rosną wraz ze zbliżaniem się terminu wyjazdu.

ZNIŻKI:

2% ceny – dodatkowa zniżka dla Przyjaciół Biura (definicja Przyjaciela Biura jest zawarta w Uwagach o Podróżowaniu). Zniżki naliczane są od ceny podstawowej (poza pakietem dewizowym). W związku z faktem, że wycieczki odbywają się regularnymi liniami lotniczymi (nie czarterowymi), najniższe ceny są dostępne wyłącznie w przypadku wczesnych zapisów.

Świadczenia

Bilety lotnicze na całej trasie, opłaty i podatki lotniskowe, minimum 20kg bagażu nadawanego/os., rejs wokół Spitsbergenu, noclegi w kabinach 2-osobowych typu standard (kabinę z oknami i łazienkami), pełne wyżywienie na statku (3 posiłki dziennie), nielimitowana kawa, herbata i inne napoje (na statku), nocleg w hotelu na Spitsbergenie (wspólne łazienki na korytarzu), przejazdy z/na lotnisko, zejścia na ląd i wycieczki, rozszerzone ubezpieczenie KL, NNW, bagaż; ubezpieczenie od kosztów ewakuacji ze statku; polski opiekun (przy grupie min. 8 os.).

Cena nie obejmuje

Zwyczajowych napiwków dla obsługi statku, napojów w barze podczas rejsu, ewentualnej dopłaty do kabiny o wyższym standardzie lub do kabiny 1-osobowej.

Uwagi

Orientacyjna liczba Uczestników: 1 - 16. Uwagi praktyczne wraz ze szczegółowym spisem rzeczy do zabrania każdy uczestnik otrzymuje ok. dwa miesiące przed wyjazdem w Informatorze Przedwyjazdowym. Dokładna trasa rejsu jest ustalana na bieżąco przez kapitana i zależy od warunków lodowych i pogodowych. Kolejność zwiedzania może ulec zmianie. Do osób wykupujących miejsce w kabine 2 lub 3-osobowej zostanie dokwaterowana inna osoba tej samej płci. Wymagany ważny paszport przynajmniej 6 miesięcy.



BIEGUN PÓŁNOCNY

14 DNI

GLÓWNE ATRAKCJE

- Rejs atomowym lodolamaczem do bieguna północnego
- Obserwacja arktycznego ptactwa i ssaków morskich
- Podziwianie fascynujących form lodowych Arktyki
- Fantastyczna kuchnia podczas rejsu i grillowanie na lodzie
- Lądowanie na Ziemi Franciszka Józefa – najdalej wysuniętym na północ obszarze Europy
- Loty helikopterem w poszukiwaniu niedźwiedzi polarnych



Fot. Brutus Ostling



Średnia temperatura w lecie na biegunie północnym: 0°C
Moc reaktorów atomowych na lodolamaczu: 342 MW

PROGRAM WYCIECZKI

Dzień 1

WYLOT

Wylot rano z lotniska w Warszawie do Helsinek. Na życzenie możliwość lotu z dowolnego, innego lotniska. Szczegółowa informacja o zbiorce i godzinie odlotu jest podana w Informatorze Przedwyjazdowym, którą otrzymuje każdy uczestnik wyprawy. Po przylocie transfer do hotelu i nocleg w centrum Helsinek.

Dzień 2

MURMAŃSK

W godzinach porannych transfer na lotnisko, gdzie będzie czekał samolot czarterowy do Murmańska (68° 57' N). Jest to największe miasto poza kręgiem polarnym i główny port dla okrętów atomowych. Przez lata komunizmu było miastem zupełnie zamkniętym dla cudzoziemców. W Murmańsku odnajdziemy sporo z atmosfery dawnych i niekoniecznie dobrych czasów. Po przylocie przejazd do portu, zaokrętowanie na atomowy lodolamacz i początek rejsu.

Dzień 3

MORZE BARENTSA

Wypłynięcie na Morze Barentsa. Pierwszy dzień na pełnym morzu, który będzie czasem relaksu i próbą aklimatyzacji na lodolamaczu – naszego wspólnego domu na najbliższe dwa tygodnie. Podczas rejsu można wziąć udział w ciekawych prezentacjach i wykładach prowadzonych przez załogę dotyczących geologii, świata przyrody, historii i innych aspektów związanych z Arktyką. Przekazane zostaną także informacje dotyczące zasad bezpieczeństwa obowiązujących podczas lotów helikopterem w tym odległym



zakątku świata. Nie można przegapić widoku otaczającej nas przyrody – arktycznego ptactwa morskiego oraz żyjących tutaj wielorybów. Rejs to też okazja do kosztowania przygotowywanych dla nas potraw i odwiedzin dobrze zaopatrzonego baru.

Dzień 4 - 7

REJS

Wyprawa wkracza na obszar morza pokrytego krą i w dalszym ciągu kontynuuje kurs na północ. W tym czasie obserwujemy niesamowity świat lodu, śniegu i wody. Nie można nie zachwycić się widokiem i odgłosem przełamanych przez statek grubych warstw lodowych, pozostawiających po sobie olbrzymie bloki lodu. Załoga kontynuuje prezentacje slajdów i filmów na temat Dalekiej Północy opatrzonych fachowym komentarzem, co pozwoli nam jeszcze bardziej wgłębić się w tajniki życia przyrody w tym regionie. Loty helikoptera oraz mapa warunków lodowych otrzymywana z satelity pomaga kapitanowi sprawnie prowadzić lodolamacz optymalną trasą. W tym też czasie każdy będzie miał możliwość lotu śmigłowcem, z którego czasem można dostrzec białe niedźwiedzie. Zaplanowany jest także postój i jedyna w swoim rodzaju przechadzka po lodzie.



Ziemia Franciszka Józefa jest należącym do Rosji polarnym archipelagiem, który zwiedzamy podczas biegunowego rejsu. Na tamtejszych plażach wylegają się stada morsów.



Fot. Miroslaw Chrapusta

Nasi ludzie na Biegu Północnym, w ręku polska flaga. Niewielu ludzi w Polsce miało szczęście postawić swoją stopę na geograficznym czubku świata. Prestige Tours tam już dotarł.

Dzień 8

BIEGUN PÓŁNOCNY

W zależności od warunków pogodowych i lodowych na trasie, tego dnia mamy zamiar osiągnąć cel główny wyprawy - postawić stopę na Biegu Północnym. Nasze urządzenia GPS pokażą pomiar 90° 00' N. Jesteśmy na dachu świata, jako nieliczni ludzie na świecie dostępujący tego zaszczytu. Tam następuje zejście na lód i postawienie na biegunie stopy. Jeżeli pogoda dopisze, znajdzie się też czas na uroczyste świętowanie połączone z nietypowym grillowaniem na lodzie. Liderzy wyprawy organizują też tradycyjnie dla chętnych krótkie zanurzenie się w Morzu Arktycznym. To nie żart, są tacy, którzy korzystają z tej możliwości.

Dzień 9

REJS POWROTNY

Rozpoczynamy rejs powrotny, kierując się na południe. Dokładna trasa jest uzależniona od warunków, tak jak w dniach wcześniejszych, pilot śmigłowca będzie wykonywał loty rozpoznawcze i tym samym uczestnicy wyprawy będą mogli ponownie podziwiać z góry siłę naszego lodolamacza i wielkie widowisko ciągle zmieniającej się scenarii. Będziemy wypatrywać mieszkańców lodowego świata, a w szczególności niedźwiedzi polarnych, pięknych, drapieżnych bestii dla których jesteśmy tylko pożywieniem. Możliwość wzięcia udziału w dalszych prezentacjach o niezwyklej arktycznej przyrodzie, a także zwiedzania centrum kontroli i systemu napędzającego statku.

Dzień 10 - 11

ZIEMIA FRANCISZKA JÓZEFA

Docieramy do Ziemi Franciszka Józefa - najbardziej wysuniętego na północ obszaru Rosji i Europy. Ten malowniczy archipeląg składa się ze 191 wysp. Obszar ten, który praktycznie nigdy do końca nie był zbadany (odkryty dopiero w 1873 roku), jest nazywany przez wielu przyrodniczym rajem arktycznym. Niedźwiedzie polarne oraz arktyczne lisy często zbliżają się do statku, wtedy będziemy mogli je fotografować. Będziemy mogli również wypatrywać wielorybów, narwali, morsów i fok żyjących blisko brzegu. Atrakcją są kolonie ptactwa zamieszkującego skaliste klify. W tych dniach przewidziane są zejścia na ląd, które będą się odbywać za pomocą zodiaków - znakomitych pontonów motorowych. Odwiedzimy też historyczne miejsca pierwszych prób badawczych i dotrzemy na przylądek Norway, na którym po odważnej próbie wyprawy dotarcia do Bieguna przetrwali zimę arktyczną norwescy badacze, Fridtjof Nansen i Hjalmar Johansen.

Dzień 12

POŻEGNALNY BANKIET

Nasz statek kieruje się już w stronę Murmańska przez zimne wody Morza

O wycieczce

Nie oszukujmy się - jest to najłatwiejszy sposób zdobycia Bieguna Północnego. Atomowy statek przystosowany do polarnych wypraw, najlepsza tego typu jednostka na świecie, zawiezie nas na sam Biegun. Pewnego dnia (polarnego) wprost z wygodnej kabiny zejdziemy na lód, by postawić stopę na czubku Ziemi. Po drodze odwiedzimy arktyczny, ciekawy archipeląg - Ziemię Franciszka Józefa. To okazja do fantastycznego spotkania z dziką przyrodą. Na ląd jesteśmy przewożeni motorowymi pontonami. Dni na statku będą umilały nam ciekawe pokazy, zajęcia, dobre jedzenie i picie oraz loty helikopterem w poszukiwaniu białych niedźwiedzi. Jeśli ktoś zdecyduje się wziąć udział w wyprawie, stosunkowo małym wysiłkiem (choć znacznym kosztem) dołączy do bardzo nielicznej, elitarniej grupy Polaków - Zdobywców Bieguna Północnego, co będzie poświadczone odpowiednim certyfikatem.



Na Biegun Północny płyniemy atomowym lodolamaczem z Murmańska. Na statku panuje swobodna atmosfera, a kuchnia jest wprost doskonała. Z pokładu odbywają się widokowe loty helikopterem podczas których można czasem zobaczyć białe niedźwiedzie.

Barentsa. Jeszcze jedna szansa na wypatrywanie ptactwa morskiego i wielorybów, a także podsumowanie ekspedycji i pożegnalny bankiet.

Dzień 13

LOT DO HELSINEK

W godzinach porannych przybycie do Murmańska i opuszczenie statku. Transfer na lotnisko. Lot powrotny do Helsinek samolotem czarterowym. Przejazd do hotelu i nocleg w centrum Helsinek.

Dzień 14

PRZYLÓT DO POLSKI

Przelot do Warszawy lub innego, wybranego miasta.

Sprawdź aktualne ceny na www.egzotyka.tv

lub zadzwoń: tel. 12 633 0460

Uwaga: Niższe ceny gwarantuje tylko wczesna rezerwacja.

Ceny wycieczek rosną wraz ze zbliżaniem się terminu wyjazdu.

ZNIŻKI:

2% ceny - dodatkowa zniżka dla Przyjaciół Biura (definicja Przyjaciela Biura jest zawarta w Uwagach o Podróżowaniu).

Świadczenia

Koszty rejsu arktycznego atomowym lodolamaczem, bilety lotnicze Warszawa - Helsinki - Warszawa, przelot Helsinki - Murmańsk - Helsinki (lot czarterowy), wiza rosyjska i koszty jej uzyskania, pełne wyżywienie na statku (3 x wykwitne ciepłe posiłki), kawa, herbata i woda dostępne całą dobę bez ograniczeń, napoje bezalkoholowe i alkoholowe (wino, piwo, mocniejsze alkohole) w godzinach otwarcia baru i podczas posiłków, noclegi na statku w kabinach 2-osobowych (kabinę z oknem i łazienką, wyposażone m.in. w DVD), widokowe loty helikopterem wg ustalonego wcześniej harmonogramu, zejścia na ląd (Ziemia Franciszka Józefa), zejścia na lód, wykłady, prezentacje i inne zajęcia na statku, wszelkie koszty administracyjne i zezwolenia, 2 noclegi ze śniadaniem w Helsinkach w hotelu 4*, przejazdy między lotniskami, hotelem i portem, rozszerzone ubezpieczenie KL, NNW, bagaż; dodatkowe ubezpieczenie od kosztów ewakuacji ze statku ok. 100'000 USD, opieka polskiego pilota (w przypadku grupy min. 8 osób).

Cena nie obejmuje

Ubezpieczenia od kosztów rezygnacji, ubezpieczenia od chorób przewlekłych, zwyczajowych napiwków dla załogi, dopłaty do kabiny 1-osobowej.

Uwagi

Liczebność grupy od 1 do 16 osób. Powyższy plan wyprawy może ulec zmianie w zależności od warunków pogodowych i lodowych. Głównym celem jest osiągnięcie Bieguna Północnego, gdzie przewidziany jest postój i zejście na lód. Liczba zejść na ląd na Ziemi Franciszka Józefa jest uzależniona od warunków pogodowych i lodowych. Wszyscy uczestnicy otrzymają szczegółowe instrukcje dotyczące przygotowania się do wyprawy około dwa miesiące przed wyjazdem. Uczestnicy otrzymują specjalne buty i polarną kurtkę konieczną do zejść na ląd i lód.

Rejs odbywa się doskonałym atomowym lodolamaczem, który jest w stanie pokonywać pokrywę lodową wokół Bieguna. Statek zabiera na pokład ponad stu pasażerów. Na pokładzie znajdują się m.in. bary, sauna, kryty basen, klinika, biblioteka. Miejsca w wyprawach na Biegun wyczerpują się szybko i radzimy wyprawę planować z dużym, najlepiej rocznym wyprzedzeniem. Należy posiadać paszport ważny minimum dziewięć miesięcy od daty powrotu z przynajmniej 3 zupełnie wolnymi stronami oznaczonymi, jako strony na wize, w tym 2 strony obok siebie.

TANZANIA KENIA KILIMANDŻARO Z SAFARI I ZANZIBAREM

15 DNI

GLÓWNE ATRAKCJE

- Wejście na Kilimandżaro drogą Marangu z noclegami w schroniskach
- Safari w Parku Narodowym Amboseli
- Spotkania z Masajami
- Białe plaże i kultura Zanzibaru



**Najwyższy punkt na trasie: 5895 m n.p.m.
Liczba dni trekkingowych: 6**

PROGRAM WYCIECZKI

Dzień 1

WYLOT Z WARSZAWY LUB KRAKOWA

Zbiórka na lotnisku Chopina w Warszawie lub na lotnisku w Krakowie. Szczegółowa informacja o zbiórce i godzinie odlotu jest podana w Informatorze Przedwyjazdowym, który otrzymuje każdy uczestnik wycieczki. Przelot z przesiadką do Nairobi.

Dzień 2

NAIROBI

Przyjazd do stolicy Kenii. Zwiedzanie oryginalnego domu Karen Blixen, autorki „Pożegnania z Afryką”. Położony niegdyś na wsi dom dzisiaj znajduje się na obrzeżach miasta. Postój w ośrodku opieki nad żyrafami – być może

będzie można uczestniczyć w karmieniu tych pięknych zwierząt. Następnie krótki objazd Nairobi – dzielnica biznesu i biedniejsze, typowo afrykańskie przedmieścia. Zatrzymamy się przy historycznym dworcu kolejowym,

Terminy:

15.02 – 01.03.2019

05.07 – 19.07.2019

11.10 – 25.10.2019

14.02 – 28.02.2020

Możliwe inne terminy na zamówienie.



Fot. Jacek Torbicz

W drugim dniu podejścia na Kilimandżaro pojawiają się imponujące rośliny – starce drzewne (widoczne na zdjęciu). Teren robi się stosunkowo płaski, a masyw Kilimandżaro wydaje się być na wyciągnięcie ręki.



Odpuściny na trasie czwartego dnia trekkingu. Poprzedni dzień był przeznaczony na aklimatyzację, zatem wszyscy powinni być w dobrej kondycji.

miasto powstało właśnie w wyniku budowy kolei przez Brytyjczyków. Stolica Kenii jest obecnie wielonarodową i wieloreligijną pełną życia ciekawą metropolią. Wieczorem kolacja w słynnej restauracji Carnivore znanej ze wspaniałych mięs pieczonych na ogniu. Nocleg w Nairobi.

Dzień 3

PARK NARODOWY AMBOSELI

Wyjazd z miasta w kierunku masywu Kilimandżaro. Zostajemy jednak wciąż po stronie kenijskiej, gdyż celem jest Park Narodowy Amboseli, położony w sąsiedztwie Dachy Afryki. Widzimy pojawiających się Masajów, gospodarzy tych ziem, którzy z okolic obecnego Nairobi zostali wyparci przez Brytyjczyków i inne plemiona kenijskie. Po południu pierwsze safari. Amboseli zamieszkują słonie, żyrafy, liczne gatunki antylop i wielu innych ssaków. Pojawiają się też drapieżniki – lwy i gepardy. Safari daje możliwość podglądania zwierząt, ale nigdy nie wiadomo jakie gatunki spotkamy i z jakimi sytuacjami się zetkniemy. Nocleg w namiotach.

Dzień 4

PARK NARODOWY AMBOSELI I ARUSZA

Poranne safari – kolejna okazja do pięknych zdjęć w scenarii wschodzącego słońca z Kilimandżaro w tle. Rano zwierzęta zwykle korzystają z chłodu poranka i są bardziej aktywne. Po safari ruszamy w stronę granicy. Podróż do Aruszy, tanzańskiego miasta leżącego u podnóża wulkanu Mt. Meru (4565 m n.p.m.). Widzimy, jak zmienia się krajobraz sawanny, tu i ówdzie pojawiają się wsie złożone z okrągłych chat. Przygotowanie do trekkingu i ostatnie zakupy. Nocleg w Aruszy.

Dzień 5

TREKKING DO MANDARA

Piękny poranek i poranna kawa towarzyszy nam, gdy zaczynamy już myśleć o kolejnym etapie podróży – wejściu na Kilimandżaro. Krótka podróż pod masyw górski. Po drodze postój we wsi Tengeru, gdzie znajduje się zadziwiające miejsce świadczące o naszej skomplikowanej historii - największy polski cmentarz w Afryce. Docieramy do wsi Marangu. Od tego miejsca zaczyna się część trekkingowa. Przy drodze Marangu zbudowano schroniska, co pozwala wchodzącym dobrze wypocząć, ogrzać się i zwiększyć szanse zdobycia szczytu. W tym dniu pokonamy różnicę wzniesień 800 m na trasie 7 km z Marangu do Mandara. Jest to zaledwie 4-5 godzin łatwego marszu wygodną ścieżką przez piękny wiecznie zielony las. Nocleg w schronisku Mandara na wysokości 2700 m n.p.m.



Podjęcie na właściwy stok Kilimandżaro. Robi się stromiej, a wysokość nie pozwala na szybki marsz.

Dzień 6

PRZEJŚCIE Z MANDARA DO HOROMBO

Przejście z Mandara do Horombo. W tym dniu jest przewidziana do pokonania różnica wzniesień 1020 m na trasie o długości 11 km (ok. 5-7 godzin marszu). Ścieżka biegnie już powyżej lasu przez zmieniające się piętra roślinne, a w oddali zaczyna się pojawiać wierzchołek Kilimandżaro. Rozkoszujemy się piękną przyrodą, mając czas na liczne postoje na odpoczynek i fotografowanie. Nocleg w schronisku Horombo na wysokości 3720 m n.p.m.

Dzień 7

DZIEŃ NA AKLIMATYZACJĘ

Dzień przeznaczony na aklimatyzację. Zalecany odpoczynek, krótkie spacerki, a dla osób posiadających dość siły wycieczka piesza na stoki pobliskiego, skalistego wulkanu Mawenzi, bocznego wierzchołka masywu. Okazja do pięknych fotografii i przebywania w górskiej scenarii. Dzień na tej wysokości znacznie zwiększa nasze szanse wejścia na szczyt. Nocleg w schronisku.

Dzień 8

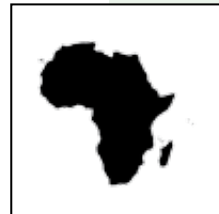
PRZEJŚCIE Z HOROMBO DO KIBO

Przejście z Horombo do Kibo. Przewidziana do pokonania różnica wzniesień to ok. 1000 m na trasie 10 km (ok. 6 godzin marszu). Ścieżka przebiega przez tereny pokryte skąpą roślinnością, a po minięciu ostatniego źródła wody wchodzi w niemal pozbawione roślinności piętro wysokogórskie. Posiłki są jak zwykle przygotowywane przez naszych wspaniałych kucharzy. Odpoczynek w schronisku Kibo na wysokości 4800 m n.p.m.

Dzień 9

SZCZYT KILIMANDŻARO

Zwyczajowo w nocy rozpoczyna się podejście na szczyt. Ścieżka prowadzi piargami i stromym stokiem pokrytym wulkanicznym pyłem. O świcie powinniśmy się znaleźć na krawędzi krateru na tzw. Gilman's Point, skąd rozpościera się genialny widok na krater i pola lodowe. Już za samo zdobycie Gilman's Point też zostaniemy uhonorowani dyplomem. Dalej ścieżka biegnie krawędzią krateru na Uhuru, najwyższy punkt masywu Kilimandżaro (5895 m n.p.m.) i całej Afryki. Przy wejściu nie ma trudności technicznych, ale wysokość daje o sobie znać. Każdy kto straci siły lub będzie się gorzej czuł i postanowi zawrócić, może zejść z przewodnikiem





Fot. Jerzy Cera

Wyprawa daje okazję do fotografowania Masajów. Podczas wielu podróży do Tanzanii poznaliśmy ich dobrze. Nie jest prawdą, że to co widzimy to wyłącznie spektakl dla turystów. Masajowie są dumnymi, wolnymi ludźmi, są bardzo przywiązani do swojego trybu życia, a nade wszystko kochają swoje bydło.



Fot. Jacek Torbicz

Nad schroniskiem Horombo (3720 m n.p.m.) rosną olbrzymie starce. Spacer w tej pięknej scenerii służyły nam znakomicie do aklimatyzacji przed wejściem na szczyt.

do schroniska. Jeszcze tego samego dnia następuje zejście do Horombo. Szybka utrata wysokości powoduje coraz lepsze samopoczucie. Nocleg w schronisku.

Dzień 10

ZEJŚCIE Z KILIMANDŻARO

Dalsze zejście do Mandara i dalej do wsi Marangu. Z powrotem szybko mijamy strefy roślinne. Trekking kończy się uroczystym wręczeniem dyplomów zdobycia wierzchołka lub Gilman's Point. Dojazd do Moshi. Nocleg w Aruszy lub w Moshi, miście położonym u podnóża Dachy Afryki. Rozkoszujemy się prawdziwą łaźniarką, ciepłą wodą i przyjemnym klimatem.

Dzień 11

PRZELOT NA ZANZIBAR

Przejazd na lotnisko i przelot na Zanzibar, ciesząc się pewną autonomią wyspę na Oceanie Indyjskim, słynną z upraw przypraw, rafy koralowej i bogatej historii. Plaże Zanzibaru z białym, niczym śnieg koralowym piaskiem nie mają sobie równych. Przejazd na przeciwległy, wschodni kraniec wyspy. Nocleg w bungalowach przy plaży.

Dzień 12 - 13

RAJSKIE PLAŻE ZANZIBARU

Wypoczynek na Zanzibarze - plażowanie, kąpiele w lagunie, podglądanie leniwego życia mieszkańców nadbrzeżnych wiosek, smakowanie kuchni - wspaniałe owoce morza. Słuchanie dobiegających z oddali odgłosów fal rozbijających się o barierę raf. Dla osób nie potrafiących usiedzieć na miejscu możliwość jednej lub dwóch wycieczek fakultatywnych - zwiedzanie zabytkowego, unikatowego starego miasta Zanzibar, zwiedzanie plantacji przypraw, spacer po ostatnich zachowanych fragmentach pierwotnej dżun-



O wycieczce

Choć droga na Kilimandżaro nie jest wyzwaniem, jeśli chodzi o trudności techniczne, wejście na niemal sześć tysięcy metrów wymaga nie lada wysiłku i zależy od indywidualnej podatności organizmu na dolegliwości związane z wysokością. Co ciekawe na szczyt czasem docierają łatwiej osoby starsze, a często muszą zawrócić młodszy. Dzień aklimatyzacyjny, który przewidzieliśmy w naszym programie, zwiększa radykalnie szansę wyjścia na wierzchołek i szcycimy się faktem, że większość z uczestników naszych wypraw wychodzi aż na sam szczyt. O próbę wejścia na górę może pokusić się każdy, kto od czasu do czasu spaceruje po szlakach Tatr lub Sudetów, a nawet osoba spędzająca większość czasu za biurkiem. Proponujemy wejście na Kili łatwą drogą z noclegami w schroniskach, co zapewnia najwyższy możliwy komfort i warunki do wypoczynku podczas wejścia. Jednak najważniejsze jest, by wrócić bezpiecznie, wyprawa jest bardzo ciekawa, nawet gdy nie damy rady osiągnąć samego wierzchołka.

Przy okazji zdobywania Kilimandżaro proponujemy safari w Parku Amboseli w Kenii – to okazja do zobaczenia afrykańskich zwierząt w ciekawej scenarii. Po safari i trekkingu nie mogło zabraknąć krótkiego wypoczynku na białych plażach Zanzibaru w hotelu położonym nad samym oceanem. Wyprawy prowadzą znakomici i doświadczeni piloci – przewodnicy górscy, którzy mają już za sobą wiele wejść na szczyt.



Fot. Jacek Torbicz

Po trudach safari i trekkingu na Dach Afryki, przychodzi błogi moment kąpiele, opalania i uciech kulinarnych Zanzibaru.

gli, piknik na bezludnej wyspie. Wypoczynek na tropikalnej plaży i kąpiele w ciepłym oceanie znakomicie regenerują organizm po wysiłku podczas trekkingu. Noclegi w hotelu położonym przy plaży.

Dzień 14

WYLOT DO POLSKI

Przejazd na lotnisko do miasta Zanzibar (ewentualnie przeprawa do portowego miasta Dar es Salaam). Wylot z przesiadką do Warszawy lub Krakowa.

Dzień 15

PRZYLOT DO WARSZAWY LUB KRAKOWA

Powrót do Warszawy na lotnisko Chopina lub do Krakowa.

Sprawdź aktualne ceny na www.egzotyka.tv

lub zadzwoń: tel. 12 633 0460

Uwaga: Niższe ceny gwarantuje tylko wczesna rezerwacja.

Ceny wycieczek rosną wraz ze zbliżaniem się terminu wyjazdu.

ZNIŻKI:

4% ceny – dodatkowa zniżka dla Przyjaciół Biura (definicja Przyjaciela Biura jest zawarta w Uwagach o Podróżowaniu).

Świadczenia

Bilety lotnicze na całej trasie, opłaty i podatki lotniskowe, minimum 20kg bagażu nadawanego/os., wszelkie koszty transportu (podczas safari - samochody przystosowane do obserwacji zwierząt z otwartym dachem, każdemu gwarantujemy miejsce przy oknie), codzienne śniadania, kolacja w Nairobi, obiady i kolacje podczas trekkingu (łącznie 11 posiłków), kawa i herbata podczas trekkingu, noclegi (pokoje 2-osobowe) w hotelach minimum 3*, Amboseli – 1 noc w namiotach, Zanzibar – hotel minimum 3* przy plaży, opłaty za wstępy do parków narodowych i rezerwatów, inne opłaty administracyjne, zezwolenie na wejście na Kilimandżaro, ubezpieczenie KL, NNW, bagaż; lokalni przewodnicy górscy, tragarze, kucharze, polski pilot na całej trasie.

Cena nie obejmuje

Ubezpieczenia od chorób przewlekłych, kosztów wiz wg aktualnej stawki płatnych na granicach, zwyczajowych napiwków, dopłaty do pok.1-os. poza schroniskami.

Uwagi

Orientacyjna liczebność grupy od 8 do 18 osób. Wyprawa jest przeznaczona wyłącznie dla osób znajdujących przyjemność w chodzeniu po górach i posiadających minimalną sprawność i kondycję, aby pokonywać dziennie kilkugodzinne odcinki. Podczas noclegów w schroniskach przewidziane są noclegi w salach 4 lub więcej osobowych. Posiłki przygotowywane są przez kucharzy podających za grupą. Każdy z uczestników niesie tylko swoje rzeczy osobiste, główny bagaż jest niesiony przez tragarzy. Uczestnikom wysyłamy szczegółowe instrukcje dotyczące przygotowania się do wyprawy wraz z listą niezbędnego ekwipunku. Obowiązkowe szczepienie przeciw żółtej febrze wpisane do żółtej książeczki (lub wpis o braku możliwości zaszczepienia), zalecane jest stosowanie środków antymalarycznych po konsultacji z lekarzem (Zanzibar). Należy posiadać paszport ważny minimum 6 miesięcy od daty powrotu z przynajmniej dwoma zupełnie wolnymi stronami oznaczonymi, jako strony na wize. Kolejność zwiedzania może ulec zmianie.



NEPAL

EVEREST BASE CAMP

18 DNI

GLÓWNE ATRAKCJE

- **Dotarcie do Everest Base Camp**
- **Mount Everest – widoki na najwyższy szczyt Ziemi**
- **Wysokogórskie krajobrazy Himalajów**
- **Nepalskie wioski z ciekawą kulturą**
- **Dolina Katmandu**



Polecam świetne trekkingi Prestige Tours. Jeśli będziecie z nami w Katmandu, chętnie zaproszę Was do naszego domu i pokażę pamiątki po dziadku.

Tashi Tenzing, wnuk pierwszego zdobywcy Everestu i trzykrotny jego zdobywca



Najwyższy punkt na trasie: ok. 5545 m n.p.m.

Liczba dni trekkingowych: 12

PROGRAM WYCIECZKI

Dzień 1

WYLOT Z WARSZAWY LUB KRAKOWA

Wylot z Warszawy lub Krakowa do Katmandu z przesiadką.

Dzień 2

KATMANDU

Przylot do Katmandu, transfer do hotelu, nocleg.

Dzień 3

KATMANDU

Wycieczka w okolice Doliny Katmandu. Zwiedzanie jednej z najświętszych hinduskich świątyń boga Sziwy, położonej nad brzegiem rzeki Bagmati. Następnie przejazd do Boudhanath, jednej z największych stup w Nepalu z V wieku. Czas na placu Durbar, w sercu stolicy Nepalu. Nocleg w hotelu w Katmandu.

Dzień 4

PRZELOT DO LUKLI I TREKKING DO MONJO

Przelet z Katmandu do Lukli na lotnisko Tenzing – Hillary Airport (2860 m), uważany za jeden z najbardziej spektakularnych lotów na świecie, ze względu na niezwykle widoki, a także położenie pasa startowego. Lądowanie w Lukli to niezapomniane doświadczenie, ponieważ pas startowy jest pochylony, a różnica pomiędzy jego górnym a dolnym końcem wynosi prawie 60 m. Po przylocie rozpoczynamy trekking. Przejdziemy przez wioskę Lukla, zjedziemy do rzeki Dudh Khosi w Phakding. Dalej udamy się w górę rzeki wzdłuż doliny przez zadrzewione tereny i kilka mniejszych wiosek. Kolejne kilka godzin dzieli nas do Chumoa (2743m), małej i malowniczej wioski pod górą Thamserku (6618m). Jesteśmy już blisko wejścia do Parku Narodowego Sagarmatha. Przejdziemy do wioski Monjo (2835 m), w której zatrzymamy się na nocleg.



Trekking to okazja do spotkań z ludźmi, w drodze pod Mt. Everest mijamy wiele wiosek

wie 60 m. Po przylocie rozpoczynamy trekking. Przejdziemy przez wioskę Lukla, zjedziemy do rzeki Dudh Khosi w Phakding. Dalej udamy się w górę rzeki wzdłuż doliny przez zadrzewione tereny i kilka mniejszych wiosek. Kolejne kilka godzin dzieli nas do Chumoa (2743m), małej i malowniczej wioski pod górą Thamserku (6618m). Jesteśmy już blisko wejścia do Parku Narodowego Sagarmatha. Przejdziemy do wioski Monjo (2835 m), w której zatrzymamy się na nocleg.

Dzień 5

WYPRAWA DO NAMCHE BAZAAR

Rano opuszczamy Monjo i udajemy się do bramy Parku Narodowego Sagarmatha w Jorsale. Przejdziemy wzdłuż rzeki, przekroczymy ją mostem, skąd rozpocznie się strome podejście do Namche Bazaar, jednej z największych i najlepiej prosperujących wiosek w rejonie Khumbu. Zobaczymy Thamserku (6618 m) i Kwangde (6224 m), a nad północną częścią wioski świętą górę Khumbila (5707 m). Wąskie uliczki w centrum wioski to mieszanka tradycji i nowoczesności. Domy Szerpów sąsiadują z kawiarniami i sklepikami. Nocleg w Namche Bazaar (3440 m).

Dzień 6

AKLIMATYZACJA W NAMCHE BAZAAR

Aby ułatwić aklimatyzację, planujemy spacerować na pobliskie wzgórza. Stąd otwierają się pierwsze naprawdę niezłe widoki na Everest i piękny Ama Dablam. Czas na relaks i odpoczynek. Kolejny nocleg w Namche Bazaar.

Dzień 7

TREKKING DO THYANGBOCHE

Podczas przejścia do Thyangboche (3870 m) odwiedzimy starożytną gompę, położoną w gaju drzew w pobliżu Khumjung. To tam ponoć znajduje się zamknięty w skrzyni skalp Yeti. Następnie przez lasy rododendronów i drzew sosnowatych dotrzemy do wioski Trashinga, a później Phungthanga (3250 m). Widzimy tu napędzane wodą koła modlitwne. W końcu dotrzemy do Thyangboche, głównego klasztoru w okolicy Khumbu. Otwierają się widoki na bliższy już Everest, Ama Dablam i Lhotse, gdzie zginął Jerzy Kukuczka, nasz wybitny himalaista. Nocleg w wiosce.

Dzień 8

TREKKING DO DINGBOCHE

Trekking do Dingboche (4410 m) zacznie się wczesnym porankiem,



Namche Bazar położony jest na wysokości 3440 u stóp masywu Mount Everestu. Niewielka wioska przerodziła się w prawdziwe miasteczko.

a pierwszym punktem będzie Deboche, w którym zobaczymy mały, ale ciekawy klasztor. Dalej udamy się do wioski Pangboche, malowniczej miejscowości z kamiennymi, murami okalającymi pola. Jest tu też prawdopodobnie najstarszy klasztor w regionie Khumbu. Tu miały znajdować się pazury Yeti, ale ktoś je ukradł... Dojście do Dingboche. Uprawia się tutaj jęczmień (być może to najwyższa wysokość w świecie, na której uprawia się to zboże). Nocleg w Dingboche.

Dzień 9 **DZIEŃ AKLIMATYZACJI W DINGBOCHE**

Wiele możliwości ciekawych spacerów aklimatyzacyjnych. Zalecane jest strome, ale łatwe pod względem technicznym wejście na szczyt o wysokości 5083 m, skąd rozpościerają się wspaniałe widoki na Makalu i Amphu Laptse. Po drodze można wejść do małej świątyni Nagartsang Gomba lub pospacerować po pastwiskach, gdzie pasą się jaki. Nocleg w Dingboche.

Dzień 10 **TREKKING DO LOBUCH**

W tym dniu dotrzemy do moreny czołowej lodowca Khumbu. Zadumę wywołują liczne pamiątkowe kopczyki ku pamięci osób, które zginęły w tym rejonie. Krajobraz staje się dziki i skalisty, czujemy, że jesteśmy już wysoko w górach. Docieramy do skupiska domów w Lobuche. To raczej ponure miejsce było niegdyś miejscem letniego wypasu jaków. Teraz otwarte jest przez cały sezon i obsługuje wędrowców i wspinaczy. Zachód słońca nad Nuptse jest tutaj szczególnie spektakularny. Nocleg w Lobuche (4940 m).

Dzień 11 **EVEREST BASE CAMP**

Nadchodzi wielki dzień osiągnięcia Everest Base Camp (5380 m). Opusz-

O wycieczce

Magia Everestu przyciąga wędrowców z całego świata, którzy nie chciałby podążać najbardziej znanym szlakiem w Himalajach - klasycznym Everest Base Camp Trekk. Jest to być może jedyna w życiu okazja, by stanąć w cieniu najwyższej góry na świecie. Nasza wyprawa do Everest Base Camp rozpoczyna się zwiedzaniem Katmandu. Następnie czeka nas spektakularny lot do Lukli, gdzie spotykamy naszą doświadczoną ekipę przewodników i tragarzy. Szlak stopniowo prowadzi nas od lśniących wód rzeki Dudh Khosi, przez serce kraju Szerpów do dramatycznego, wysokogórskiego świata skal i lodowców. Odwiedzamy przyjazne i malownicze wioski. Na trasie dysponujemy też dwoma dniami aklimatyzacyjnymi. Ostatecznie, już dobrze zaaklimatyzowani, podążamy śladami wielkich himalaistów do Everest Base Camp, gdzie możemy spotkać wyprawę podążającą na Everest. Pokonujemy też pobliską, łatwą górę Kala Pattar (5545m), aby podziwiać wspaniałe widoki na Everest, Lhotse, Nuptse i Makalu. W górnych partiach trekkingu znajdujemy się w prawdziwym, wysokogórskim terenie, jest tu zimno i pomimo aklimatyzacji możemy odczuwać wysokość. Nasza wyprawa przewiduje średnio 6-8 godzin marszu każdego dnia. Wyprawa jest w pełni obsługiwana przez tragarzy, zwierzęta juczne, zapewnione są wszystkie posiłki (śniadanie, obiad i kolacja) oraz przekąski. Każdy miłośnik gór z przyzwoitą kondycją może pokusić się o próbę dotarcia pod najwyższy szczyt świata.

czając Lobuche, udamy się na północny-wschód wzdłuż lodowca Khumbu. Po kilku godzinach docieramy do obozu bazowego, gdzie otwiera się widok na niesamowity lodospad Khumbu z ogromnymi serakami. Przejście do Gorakshep (5160 m) na nocleg.

Dzień 12 **KALA PATTAR**

Skalisty szczyt Kala Pattar (5545 m) jest najwyższym planowanym punktem naszej wędrowki i w miarę sił i możliwości możemy na niego wyjść. Z Kala Pattar roztaczają się wspaniałe widoki na szczyt Everestu, a także inne himalajskie olbrzymy - Pumori, Nuptse, Lhotse i niezliczone inne szczyty. Powrót w dół do Pheriche, gdzie zostaniemy na noc.

Dzień 13 - 15 **TREKKING POWROTNY DO LUKLI**

Szybko mijają nam godziny i dni drogi powrotnej. Tracą wysokość zaczynamy czuć się coraz lepiej. Z ulgą osiągamy pierwsze zabudowania Lukli, przedsiónek cywilizacji.

Dzień 16 **PRZELOT DO KATMANDU.**

PrzeLOT do Katmandu (ze względu na warunki atmosferyczne, przeloty często są opóźnione). Przejazd do hotelu i nocleg.

Dzień 17 **KATMANDU**

Czas wolny w Katmandu. Opcjonalna wycieczka do Patan, starożytnego miasta w Dolinie Katmandu. Nocleg w hotelu.

Dzień 18 **WYLOT Z KATMANDU.**

Przejazd na lotnisko w Katmandu. PrzyLOT do Warszawy lub Krakowa. Uwaga, możliwy przyLOT dzień później.

Sprawdź aktualne ceny na www.egzotyka.tv

lub zadzwoń: tel. 12 633 0460

Uwaga: Niższe ceny gwarantuje tylko wczesna rezerwacja.

Ceny wycieczek rosną wraz ze zbliżaniem się terminu wyjazdu.

ZNIŻKI:

4% ceny – dodatkowa zniżka dla Przyjaciół Biura (definicja Przyjaciela Biura jest zawarta w Uwagach o Podróżowaniu). Zniżki naliczane są do ceny podstawowej (poza pakietem dewizowym). Single bez dopłaty – w przypadku braku możliwości dokwaterowania i przy zapisie minimum 3 miesiące przed wycieczką. W związku z faktem, że wycieczki odbywają się regularnymi liniami lotniczymi (nie czarterowymi), najniższe ceny są dostępne wyłącznie w przypadku wczesnych zapisów.

Swiadczenia

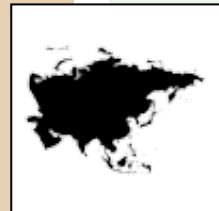
Bilety lotnicze na całej trasie, minimum 20kg bagażu nadawanego; przejazdy mikrobusami; wyżywienie - śniadania w hotelach w Katmandu, 3 x dziennie podczas trekkingu; noclegi w pokojach 2 osobowych w hotelu 3* w Katmandu, lokalne hoteliki („tea house”) podczas trekkingu – pokoje dwuosobowe lub wieloosobowe, zwykle wspólne łazienki; lokalni przewodnicy, tragarze i kucharz; zezwolenia i opłaty za trekking; polski przewodnik; rozszerzone ubezpieczenie KL, NNW, bagaż.

Cena nie obejmuje

Ubezpieczenia od kosztów rezygnacji, ubezpieczenia od chorób przewlekłych, kosztów wiza, napojów poza kawą i herbatą podczas trekkingu, ewentualnego zwiedzania po trekkingu, zwyczajowych napiwków, ewentualnej dopłaty do pok. 1-osobowego w Katmandu.

Uwagi

Trekking nie wymaga umiejętności wspinaczkowych, ale jest przeznaczony wyłącznie dla miłośników gór i osób zdolnych do długich, wielogodzinnych marszów, które czerpią przyjemność z tego typu aktywności. Podczas trekkingu każdy uczestnik niesie tylko swój bagaż osobisty. Należy zdawać sobie sprawę ze znacznej wysokości i możliwych związanych z tym dolegliwości. W przypadku wątpliwości zalecamy konsultację ze swoim lekarzem. Spis niezbędnego ekwipunku znajduje się w informatorze wyjazdowym otrzymywanym przed wyprawą. Należy posiadać paszport ważny 6 miesięcy od daty powrotu posiadający dwie zupełnie wolne strony na wiza. Podane miejscowości noclegów mogą ulec zmianie.



PAKISTAN BAZA POD K2

22 DNI

GLÓWNE ATRAKCJE

- *Dojście pod K2, drugą górę Ziemi*
- *Concordia – widok na cztery ośmiotysięczniki*
- *Widoki na Trango Tower i inne piękne szczyty*
- *Spotkania z kulturą Balti i innych narodów*
- *Emocjonujący przejazd fragmentem Karakoram Highway*
- *Egzotyka Pakistanu*



Najwyższy punkt na trasie: ok. 5150 m n.p.m.

Liczba dni trekkingowych: 11

PROGRAM WYCIECZKI

Dzień 1

WYLOT Z WARSZAWY

Zbiórka na lotnisku Chopina w Warszawie. Szczegółowa informacja o zbiórce i godzinie odlotu jest podana w Informatorze Przedwyjazdowym, który otrzymuje każdy uczestnik wycieczki. Przelot z przesiadką do Islamabadu.

Dzień 2

ISLAMABAD

Przyłot do stolicy Pakistanu. Odpoczynek w hotelu. Wyjazd do pobliskiego miasta Rawalpindi. Rawalpindi to przeciwieństwo Islamabadu – kolorowe, chaotyczne i pełne życia. Nocleg w Islamabadzie.

Dzień 3 - 4

DROGA DO SKARDU

Długa podróż do Skardu z noclegiem po drodze. Skardu to miejscowość skąd tradycyjnie wyruszają wyprawy zmierzające w stronę K2. Tę podróż

Terminy:

02.09 – 23.09.2019

Możliwe inne terminy na zamówienie.

zapamięta każdy. Jedziemy wzdłuż górnego biegu rzeki Indus, który widzimy często daleko w dole. Droga jest wykuta w skale, czym dalej, tym krajobrazy stają się coraz bardziej niesamowite. Poruszamy się fragmentem Karakoram Highway, jednej z najniezwykłych dróg świata. Przejazd przez zachodnie krańce Himalajów, przy dobrej widoczności odsłania się szczyt Nanga Parbat (8126 m n.p.m.). Widok jest niezwykły, szczyt Nangi wznosi się nad nami ponad siedem tysięcy metrów i w miejscu tym mamy do czynienia z największą wysokością względną na świecie. Po dojeździe do Skardu (2500 m), nocleg w hotelu.



K2 (8611 m n.p.m.) widziany z okolic Concordii. Cel himalaistów z całego świata. 23 czerwca 1986 roku szczyt zdobyła Wanda Rutkiewicz, jako pierwsza kobieta na świecie. Dwa tygodnie później wierzchołek zdobył Jerzy Kukuczka i Tadeusz Piotrowski nową i nigdy nie powtórzoną drogą. Podczas zejścia zginął Piotrowski.



Położone w zielonej oazie miasteczko Skardu jest bazą wypadową wypraw zmierzających na K2, Broad Peak i Gasherbrumy. Ze Skardu wyruszamy również my.

Dzień 5

SKARDU

Cały dzień spędzony w Skardu pozwoli nam dobrze przygotować się do trekkingu i rozglądnąć się po okolicy. Zobaczymy historyczny fort, zajdziemy na bazar, a także pojedziemy nad pobliskie jezioro Sadpara. Czas na ostatnie zakupy przez wyruszeniem na trekking i kolejny nocleg w Skardu.

Dzień 6

JAZDA DO ASKOLE

Przez Shigar i dolinę Braldu posuwamy się samochodami terenowymi w górę. Mijamy przyjazne wioski zamieszkałe przez lud Balti. To miejsce, gdzie jeszcze można dostrzec uprawy – widać uprawy warzyw, jęczmienia i morelowe sady. Trzeba minąć kilka wiszących mostów, a niespodzianki mogą dostarczyć lawiniska zagradzające drogę, dlatego nigdy nie wiadomo, kiedy dotrzemy do obozowiska w Askole (3300 m), gdzie nocujemy w namiotach.

Dzień 7

TREKKING DO JHULA

Czas na kontakty z mieszkańcami Askole. Żyją oni między innymi z hodowli kóz, owiec i dzo (mieszance jaka i bydła domowego). Początek trekkin-



Karakorum to potężne skaliste góry z niezliczonymi, często nie nazwanymi szczytami. Raj dla miłośników „Adventure”.

gu. Otwierają się widoki na lodowiec Biafo, ścieżka biegnie przez morenę. Mijamy miejsce połączenia rzek Braldo i Dumordo. Pobliska dolina była od dawna znaną trasą między Baltistanem, a Yarkandem skąd docierało się przez przełęcz Mustagh. Czas trekkingu – ok. 7-8 h. Nocleg w namiotach.

Dzień 8

TREKKING DO PAIJU

Idziemy wzdłuż rzeki, czekają nas liczne podejścia i zejścia. Przez pewien czas widać piękną grupę Masherbruma (7821 m). Jego zachodni wierzchołek, jako pierwszy zdobył Andrzej Heinrich z dwoma towarzyszami, którzy zginęli podczas zejścia. Widoczna jest też iglica Trango Tower, jeden z najbardziej spektakularnych szczytów Karakorum, tutaj wielkie sukcesy odniósł Wojciech Kurtyka. Z daleka widać już czoło lodowca Baltoro, jednego z najdłuższych w Pakistanie. Czas trekkingu – ok. 7-8 h. Nocleg w namiotach w Paiju (3666 m).

Dzień 9

AKLIMATYZACJA

Dzień aklimatyzacji i odpoczynku w Paiju, to ostatnie miejsce na trasie, gdzie rośnie trochę drzew. Tragarze i kucharze przygotowują się do dalszej drogi. Muszą upiec chleb i niejedna koza straci tego dnia życie. Mamy czas uprać sobie trochę rzeczy, porozmawiać i poczytać. Nocleg w namiotach.

Dzień 10

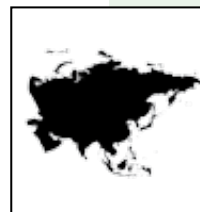
TREKKING DO URDUKAS

Trudny dzień trekkingu – skomplikowany szlak prowadzi przez moreny i lodowiec Baltoro. Przewodnicy muszą często zmieniać trasę, gdyż zmieniają się warunki na szlaku. Możemy być zmuszeni do przekraczania rzeki i przecinania lodowca. Odślaniają się genialne widoki na grupę Uli Biaho, Cathedral Group i Paiju Peak (6610 m). W surowym krajobrazie pojawiają się jednak jeszcze zielone łąki, na których czasem można dostrzec żyjące tu koziorożce. Czas trekkingu – ok. 7-8 h. Nocleg w obozowisku (3950 m).

Dzień 11

TREKKING DO GORO

Pierwsze dwie godziny poruszamy się moreną. Za lodowcem Baltoro towarzyszą nam wspaniałe widoki na Choricho (6700 m) i inne szczyty. W tym dniu przekraczamy granicę 4000 m n.p.m. i osiągamy Goro





Pakistan to nie tylko zjawiskowe góry, to także duża dawka egzotyki i... najpiękniejsze ciężarówki na świecie.

(4250 m). Czas trekkingu – ok. 7-8 h. Nocleg w namiotach.

Dzień 12

CONCORDIA

Ważny dzień osiągnięcia Concordii (4700 m), niemal świętego miejsca dla himalaizmu. Z Concordii na połączeniu lodowców Baltoro i Godwin-Austen widać aż cztery ośmiotysięczniki – Gasherbrum I (8080 m), Gasherbrum II (8035 m), Broad Peak (8051 m) i oczywiście K2 (8611 m), drugi szczyt Ziemi. Czas trekkingu – ok. 6-7 h. Nocleg w namiotach.

Dzień 13

K2 BASE CAMP

Ci, którzy czują się na siłach wybiorą się na całodzienną wycieczkę do K2 Base Camp (5150 m). Okazja do podejścia bardzo blisko góry gór i sфотографowania jej z bliska. Znaczna wysokość nie pozwala na szybki marsz, ale

O wycieczce

Trekking pod K2 można określić jako dość wymagający. Przewidziane są długie dzienne odcinki marszu (7 godzin i więcej), a wysokość też jest znaczna i może być odczuwalna. Do trekkingu dodaliśmy dzień aklimatyzacyjny, co poprawia zwykle samopoczucie i umożliwia każdemu dojście do samej Bazy pod K2. Idąc pod K2 musimy poruszać się po kamienistych ścieżkach, lodzie, śniegu, ale nie wymaga to żadnych umiejętności wspinaczkowych. Należy też pamiętać, że ścieżki bywają eksponowane i narażone na kamienne lawiny. Lokalni przewodnicy dbają, by droga była bezpieczna i optymalna, a w szczególnych sytuacjach asekurują trekkersów. Trudne też są warunki klimatyczne, dni bywają bardzo ciepłe, a z kolei zimne. Podczas trekkingu niesiemy tylko lekki plecak z osobistymi rzeczami potrzebnymi na dany dzień. Posiłki przygotowują i podają nam kucharze z asystentami, możemy zatem skupić się wyłącznie na samym trekkingu, fotografowaniu i pięknu gór. Przygodą jest też sama podróż w góry – jedziemy fragmentem emocjonującej Karakoram Highway, mamy okazję poznać kilka miejsc bardzo egzotycznego Pakistanu. Ten trekking zapamiętacie na całe życie.

dobra aklimatyzacja powinna pomóc w osiągnięciu celu. Nieopodal bazy znajduje się tzw. Kopiec Gilkeya, czyli miejsce upamiętnienia tych, którzy zginęli zdobywając K2. Wśród ofiar znaleźli się też Polacy, m.in. Tadeusz Piotrowski, który zginął w zejściu wraz z Jerzym Kukuczka po zdobyciu wierzchołka Polską Drogą, która nigdy nie została powtórzona. Czas trekkingu – ok. 10 - 12 h. Powrót do obozu na Concordii.

Dzień 14 – 17

Trekking powrotny do Askole. Wraz ze spadkiem wysokości, nabieramy sił. Korzystamy z czasu na fotografowanie lub ewentualnie wejście do jednej z bocznych dolin. Noclegi w obozach po drodze.

Dzień 18

Przejazd autami 4x4 do Skardu. Po dniach trekkingu łóżko z czystą pościelą i ciepły prysznic wydaje się szczególnie atrakcją. Nocleg w Skardu.

Dzień 19

Podróż busem do miejscowości Chilas i nocleg po drodze w hotelu.

Dzień 20

Kontynuowanie podróży do Islamabadu i nocleg w hotelu.

Dzień 21

Dzień buforowy w Islamabadzie (niezbędny w przypadku ewentualnych opóźnień). Zwiedzamy Islamabad lub ponownie udajemy się do pobliskiego Rawalpindi. Nocleg w hotelu.

Dzień 22

W nocy lub rano wylot do Warszawy. Przylot na lotnisko Chopina.

Sprawdź aktualne ceny na www.egzotyka.lv

lub zadzwoń: tel. 12 633 0460

Uwaga: Niższe ceny gwarantuje tylko wczesna rezerwacja.

Ceny wycieczek rosną wraz ze zbliżaniem się terminu wyjazdu.

ZNIŻKI:

4% ceny – dodatkowa zniżka dla Przyjaciół Biura (definicja Przyjaciela Biura jest zawarta w Uwagach o Podróżowaniu). Zniżki naliczane są od ceny podstawowej (poza pakietem dewizowym). Single bez dopłaty – w przypadku braku możliwości dokwaterowania i przy zapisie minimum 3 miesiące przed wycieczką. W związku z faktem, że wycieczki odbywają się regularnymi liniami lotniczymi (nie czarterowymi), najniższe ceny są dostępne wyłącznie w przypadku wczesnych zapisów.

Świadczenia

Bilety lotnicze na całej trasie; wszelkie koszty transportu, wyżywienie – 3x dziennie podczas trekkingu, herbata, kawa, śniadania w Islamabadzie; noclegi (pokoje 2 – osobowe) w hotelach klasy turystycznej; noclegi w namiotach podczas trekkingu; opłaty za wstępy i zezwolenie, ubezpieczenie KL, NNW, bagaż; namioty, namiot jadalny, sprzęt kempingowy i kuchenny; lokalni przewodnicy górscy, tragarze, kucharze, oficer łącznikowy, polski pilot na całej trasie.

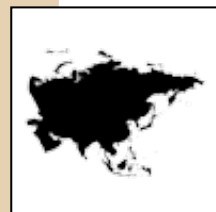
Cena nie obejmuje

Ubezpieczenia od kosztów rezygnacji, ubezpieczenia od chorób przewlekłych, kosztów wizy i pośrednictwa wg aktualnej stawki; zwyczajowych napiwków, dopłaty do pok./namiotu 1-os.

Uwagi

Orientacyjna liczebność grupy od 8 do 16 osób. Wyprawa jest przeznaczona wyłącznie dla osób znajdujących przyjemność w chodzeniu po górach i posiadających minimalną sprawność i kondycję, aby pokonywać całodziennie odcinki. Posiłki przygotowywane są przez kucharzy podążających za grupą. Każdy z uczestników niesie tylko swoje osobiste, główny bagaż jest niesiony przez tragarzy. Uczestnikom wysyłamy szczegółowe instrukcje dotyczące przygotowania się do wyprawy wraz z listą niezbędnego własnego ekwipunku.

Należy posiadać paszport ważny minimum 6 miesięcy od daty powrotu z przynajmniej dwoma zupełnie wolnymi stronami oznaczonymi, jako strony na wizy. Biuro pośredniczy w uzyskaniu wizy pakistańskiej, paszport wraz z odpowiednią dokumentacją należy dostarczyć do biura 40 dni przed wyjazdem. Biuro nie odpowiada za zmiany w programie lub powstałe koszty wynikające z nieprzejeźdźności dróg lub zjawisk atmosferycznych. Kolejność zwiedzania może ulec zmianie.



WYCIECZKI OD A DO Z CZYLI UWAGI O PODRÓŻOWANIU Z PRESTIGE TOURS

ATMOSFERA NA WYCIECZCE



Atmosferę na wyprawach tworzą przede wszystkim jej Uczestnicy. Naturalnie my proponujemy program, wysyłamy z Wami kulturalnego, kompetentnego pilota wycieczki i jak najlepiej organizujemy wszystkie świadczenia. Chcemy, byście zobaczyli jak najwięcej i podróżowali w najwygodniejszych warunkach, robimy wszystko na co pozwala nam budżet i dostępność miejsc. Pragniemy też byście spędzili czas ciekawie i wesoło. Długie podróże przynoszą czasem wiele niespodziewanych sytuacji i wtedy odrzucmy zniecierpliwienie oraz nerwy. Jesteście na wakacjach i spokojnie czekajcie przy dobrym drinku, a nasz pilot niech się martwi i rozwiązuje problem. On jest w pracy. Należy pamiętać, że podczas dalekich podróży trzeba czasem gdzieś długo poczekać, daleko lecieć, wcześniej wstać, utknąć w korku, czy przeżyć awarię pojazdu. Nawet, gdy stracimy cierpliwość i zdenerwujemy się na coś, co jest normalne i ludzkie, szybko o tym zapominajmy. Na wycieczce spotykamy się w gronie silnych charakterów osób ciekawych świata. Jednak życzliwość i wyrozumiałość dla chwilowej słabości innych to podstawa na wyjeździe. Podczas wyprawy nie dyskutujemy o polityce i nie wspominajmy o pracy zawodowej. Szanujmy inne zdanie, osoby będące w mniejszości i odmienne poglądy od naszych. Będzie nam łatwiej odpocząć i oderwać się skutecznie od codzienności. Jak wspomnieliśmy na początku, za przyjemną atmosferę odpowiedzialny jest każdy Uczestnik. Szczycimy się tym, że na naszych wyprawach panuje zwykle wspaniała atmosfera, pełna życzliwości i dobrego humoru.

BAGAŻ



Szczegóły dotyczące bagażu, jego maksymalnej wagi, czy liczby sztuk podajemy w Informatorze Przedwyjazdowym. Generalnie najwygodniej na nasze wycieczki brać walizkę, nie ma żadnego powodu, by były to plecaki. Walizka jest wygodniejsza, nie mną się ubrania i łatwiej znaleźć potrzebną rzecz. Na górskie trekkingi oczywiście niezbędne są plecaki. Bagaże samodzielnie przenosimy jedynie na krótkie dystanse na lotniskach, czy w hotelach. Ważne, by bagaż miał dobre kółka, przydaje się to na dużych lotniskach, czy dworcach. W bezpłatnie nadawanym bagażu podczas przelotów gwarantujemy zwykle minimum 20kg/os.

BEZPIECZEŃSTWO



To dla nas najważniejsze zagadnienie na każdej z wypraw. W Informatorze Przedwyjazdowym znajdziecie najważniejsze ostrzeżenia i porady, które dotyczą tej kwestii i są różne w zależności od wycieczki. Poszczególne kraje różnią się od siebie jeśli chodzi o zagrożenia zdrowotne i przestępczość. W wielu z nich sytuacja zmienia się z roku na rok. Z powodu niewystarczającego bezpieczeństwa czasem decydujemy się na zaprzestanie organizacji niektórych kierunków. Za paszporty, pieniądze i cenne przedmioty odpowiadamy sami. Dla bezpieczeństwa paszport i grubsze pieniądze trzeba mieć w specjalnym pasie lub woreczku noszonym pod ubraniem.

Trzymanie paszportu w plecaczkach, torebkach, kieszeniach lub innych miejscach jest przyczyną jego utraty i kłopotów z tym związanych. Nasi piloci dbają, by wszyscy wrócili do kraju cali i zdrowi i radzimy, by stosować się zawsze do ich wskazówek podczas wyjazdu. Z drugiej strony zachęcamy, by nie ulegać różnym medialnym histeriom, które regularnie pojawiają się na świecie. Tak, wszędzie na świecie może zdarzyć się zamach terrorystyczny i wszędzie można zachorować. Nie ma miejsc idealnie bezpiecznych. Nie powinno to jednak powodować zaprzestania poznawania pięknego świata i pozostania w domu. Zresztą jak dowodzą statystyki, to właśnie w domu zdarza się najwięcej wypadków. Znajomość zwiedzanych miejsc i wielu mieszkających tam ludzi pomaga nam w odpowiednim planowaniu i reagowaniu w sytuacjach awaryjnych.

CENY



Aktualne ceny w są podane w USD lub są przeliczane z USD na PLN wg średniego kursu NBP z danego dnia. Aktualne ceny wycieczek znajdują się wyłącznie na stronie internetowej www.egzotyka.tv i potwierdzają się w momencie zawarcia umowy. Po zawarciu umowy należy dokonywać wpłat wg podanych warunków na konto USD lub w złotówkach na konto PLN wg średniego kursu NBP z dnia poszczególnych wpłat. Prosimy o uważne przeczytanie jakie świadczenia wchodzi w skład podanej ceny. Orientacyjną kwotę dotyczącą możliwych własnych wydatków poza programem podajemy w Informatorze Przedwyjazdowym. Wycieczkę można zakupić bezpośrednio w biurze lub u jednego z agentów biura na terenie całej Polski. Za wycieczkę można zapłacić przelewem lub przy pomocy karty płatniczej.


Ceny wycieczek rosną wraz ze zbliżaniem się terminu wycieczki. Wynika to przede wszystkim ze wzrostu cen biletów lotniczych linii regularnych, które podnoszą ceny wraz z wypełnianiem się miejsc w samolotach.

GRUPA



Liczba Uczestników jest zawsze ograniczona do rozsądnych rozmiarów, co niewątpliwie jest wielkim plusem naszych wyjazdów. Umożliwia to dostęp do wielu miejsc i atrakcji niedostępnych dla grup kilkudziesięcioosobowych. Oni nie zatrzymają się na piknik w pięknym miejscu, nie wykąpią pod wodospadem, czy nie zawitają z przyjacielską wizytą w domu gościnnego tubylca. Takich miejsc są tysiące, a Wy możecie je z nami zobaczyć. Duża grupa zamiast zatrzymać się w „klimatycznym” miejscu, musi mieć postój w miejscu przeznaczonym do masowej turystyki lub zostanie zaciągnięta do udającego atrakcję sklepu z pamiątkami należącego do kuzyna lokalnego przewodnika. No cóż, niektórzy chcą sprawnie i przyjemnie zwiedzać świat, a inni nieco oszczędzić i spędzić czas na wsiadaniu do autokaru, czekaniu na spóźnialskich i spędzaniu godzin w kolejkach do przydrożnych toalet. Mamy wolny wybór. Aby nie psuć Uczestnikom planów, wycieczkę potwierdzamy często dla bardzo małej liczby Uczestników, nawet jeśli rachunek ekonomiczny sugerowałby jej odwołanie.

INFORMATOR PRZEDWYJAZDOWY



Każdy przed wyjazdem otrzymuje specjalnie przygotowany Informator Przedwyjazdowy w języku polskim. Znajdziecie tam szereg porad ułatwiających przygotowanie się do wycieczki i wiele innych informacji. Oczywiście chętnie też odpowiemy na wszelkie pytania dotyczące wycieczki telefonicznie lub mailowo.

NAPIWKI




Ceny wycieczek nie obejmują napiwków, które są różne w zależności od krajów i sytuacji. Wskazówki na ten temat znajdziecie w Informatorze Przedwyjazdowym. W niektórych krajach napiwki nie są oczekiwane (np. w Japonii), w innych są one nieodłącznym elementem wycieczki i są w praktyce obowiązkowe (np. w Tanzanii). W niektórych krajach napiwków oczekują lokalni kierowcy i przewodnicy, oczywiście jeśli dobrze spełniają swoje obowiązki. Jest to część kultury i zakorzenionego zwyczaju i nie możemy się z tego wyłamywać dbając o dobrą reputację Polaków. W restauracjach obsługiwanych przez kelnerów napiwek jest oczekiwany, a w wielu miejscach po prostu doliczany do rachunku (nawet do 15%). Każdy, kto przynosi nam walizkę, nie robi tego z miłości do ćwiczeń fizycznych, ale pragnie zarobić. Apelujemy, by w biedniejszych krajach nie dźwigać w hotelach samodzielnie bagażu, na naszego symbolicznego dolara bagażowy i jego rodzina bardzo czeka. W biednych krajach należy powstrzymać się też przez rozdawnictwem, które przynosi więcej szkód, niż pożytku. Osoby chcące udzielić pomocy powinny to zrobić przy pomocy naszego pilota, który skoordynuje na miejscu taką pomoc. Nasze grupy pomogły już skutecznie wielu sierocińcom, szkołom i biednym rodzinom w Afryce, Azji i Ameryce Łacińskiej.

NOCLEGI



Specjalizujemy się w wyjazdach o dobrym standardzie. Hotele, w których będziecie regenerować siły po dniach pełnych wrażeń będą czyste, bezpieczne i przede wszystkim dobrze zlokalizowane. Jeśli nocujemy w mieście, możecie być pewni, że nie zakwaterujemy Was na peryferiach przy obwodnicy, co jest powszechną praktyką „zwykłych” biur. W różnych krajach stosuje się odmienną kategoryzację hoteli, a w niektórych nie ma żadnych oficjalnych klasyfikacji. Podając w świadczeniach orientacyjny standard kierujemy się naszą oceną. W wielu miejscach zapewniamy prawdziwy luksus, ale oczywiście leży nam na sercu, by cena wycieczek nie stała się zbyt wysoka, zatem ten luksus nie może być zawsze i wszędzie. Możemy śmiało powiedzieć, że za tą samą cenę nocuje się u nas lepiej, niż gdzie indziej, co często podkreślają Uczestnicy naszych wypraw.

PASZPORT




Paszport powinien być ważny minimum dziewięć miesięcy od daty zakończenia wycieczki, niektóre państwa mogą wymagać sześciomiesięcznego lub rocznego okresu ważności. Najlepiej należy sprawdzić odpowiednio wcześniej, aby paszport był ważny przynajmniej dziewięć miesięcy od daty wyjazdu. Paszport powinien posiadać odpowiednią liczbę wolnych stron na wize. Dokument nie powinien być nazbyt zniszczony (zdarzają się cofnięcia na granicach z takich powodów), a zdjęcie powinno przypominać właściciela. Paszport na wycieczce należy bezwzględnie strzec nosząc go pod ubraniem wyłącznie w specjalnych pasach lub woreczkach na szyi, ewentualnie pozostawiać w sejfach. Zgubienie paszportu jest kłopotem nie tylko dla siebie, ale też dla innych Uczestników.

PILOT WYCIECZKI



Czy leci z nami pilot? Tak, leci. Opiekę pilota zapewniamy już od momentu spotkania na lotnisku w Polsce i od tego czasu to on martwi się, by wszystko przebiegało sprawnie, miło i przyjemnie. Pamiętajmy jednak, że pilot wycieczki też musi czasem spać i zjeść, a nawet wykazać ludzkie słabości, które należy mu po prostu wybaczyć. Niestety na razie nie wynaleziono jeszcze automatycznego pilota wycieczek, a nie wszyscy z nich potrafią pracować 24h na dobę. Pilotowanie wycieczek to zajęcie tylko dla niektórych, bardzo trudne i choć przynosi wiele satysfakcji, bywa też niewdzięczne. Wielu wykształconych i doskonałych pilotów po pewnych sytuacjach wycofuje się definitywnie z tej pracy, odnosząc sukcesy gdzie indziej. Wystarczy powiedzieć, że wśród naszych byłych pilotów są m.in. ambasadorowie RP, słynny reżyser, właściciele dużych firm, tłumacz literatury, znani dziennikarze. Nawet nasi, czyli najlepsi piloci w Polsce, nie mają wpływu na strajki linii lotniczych, mgłę na lotniskach i trzęsienia ziemi, nikt z nich nie wstrzyma ulewy, a nawet nie rozładuje zwykłego korku na drodze. Dbamy, by nasze wyjazdy prowadzone były przez najlepszych, dostępnych na dany wyjazd ludzi. Mamy stałe grono świetnie zorganizowanych pasjonatów. Wykształceni, obcy w świecie, przyjaźnie usposobieni, znający języki i doświadczeni, tacy właśnie są nasi/Wasi piloci. Wyprawy oddajemy w dobre ręce.

PROGRAM WYJAZDU



Organizujemy ciekawe, dalekie wycieczki oparte o własne, bogate, tworzone z pasją i pomysłem autorskie programy. Są to wyjazdy elitarne, przygotowywane dla osób, które stać na pewną wygodę, godziwe zakwaterowanie, dla których urlop jest na tyle ważny, że nie szukają oszczędności za wszelką cenę. Wiele z programów jest przez lata ulepszana i dostosowywana do zmieniających się warunków. Pamiętajmy również, że są to wakacje, więc przewidujemy czas na relaks, uciechy kulinarne i poznanie życia miejscowych ludzi, co jest bardzo ważnym elementem każdej podróży. Właśnie obserwacja innych kultur, poznanie miejscowych ludzi,

ich problemów, są ważnym elementem wyjazdów. Niektóre programy zakładają dni wypoczynku, a aktywniejszym nasz pilot zorganizuje w tym czasie dodatkowe wycieczki. Nasze programy zakładają wygodne, ale często nie najtańsze rozwiązania. Dla wielu osób urlopy są zbyt krótkie, by tracić czas na bezsensowne przejazdy lub zwiedzanie niby atrakcji. Wiele nudnych i uciążliwych przejazdów zastąpiliśmy lotami, wybieramy noclegi w ładnych i droższych miejscowościach – to tylko niektóre przykłady. Program to rzecz święta, ale często udaje nam się to bez szkody dla niego urozmaicić wyjazd. Podczas dalekich podróży mogą pojawić się dodatkowe atrakcje w postaci festiwali, nieoczekiwanych zaproszeń, czy niespodziewanych atrakcji. Przy zgodzie wszystkich Uczestników, warto wtedy zmodyfikować program. Czasem niektórzy pragną na pewien czas odłączyć się od grupy, zwiedzając inne miejsca lub odwiedzając mieszkających za granicą znajomych. Nie jest to oczywiście problem. Zmiany w programie mogą być czasem spowodowane siłami wyższymi, zastrzegamy sobie też zawsze prawo do zmiany kolejności zwiedzanych miejsc. W przypadku wielu wycieczek możliwe jest uczestniczenie tylko w części programu, ewentualnie dołot na własną rękę do miejsca początku imprezy. Taką opcję wybierają często Polacy mieszkający za granicą.

PRZEJAZDY



Na miejscu poruszamy się zarezerwowanymi wcześniej wynajętymi mikrobusami lub małymi autokarami. Dbamy, aby były to pojazdy wygodne, z działającą klimatyzacją i by nie były wypełnione do ostatniego miejsca. W przypadku niektórych wypraw mogą się zdarzyć przejazdy autobusami kursowymi, pociągami, czy promami. Zawsze jest to interesująca przygoda i okazja do poznania kraju innym okiem. W niektórych, dobrze zorganizowanych miastach przewidujemy zwiedzanie przy wykorzystaniu komunikacji miejskiej.

PRZELOTY



Przeloty długodystansowe odbywają się wyłącznie dobrymi liniami regularnymi. Są to np. Emirates, Qatar, KLM, Air France, British Airways i wiele innych. W cenie przelotów długodystansowych serwowane są zawsze posiłki i napoje. W klasie ekonomicznej pasażerowie mają zwykle do dyspozycji indywidualny monitor. Przy wyjątkowo długich trasach proponujemy dodatkowe noclegi tranzytowe ułatwiające adaptację do nowego czasu. Koszty tych noclegów znajdują się w cenie wycieczek. Staramy się dbać, by nie było zbyt długich oczekiwań na lotniskach (jeśli takie są proponujemy zwiedzanie miast tranzytowych), ale jeszcze bardziej nie lubimy przesiadek zbyt krótkich, które mogą stworzyć problem z przeładowaniem bagażu lub utratą połączenia. Aby wycieczki nie były zbyt drogie, ważne jest też kryterium ceny i dostępności miejsc w momencie rezerwacji.

PRZYJACIEL BIURA



Kim jest Przyjaciel Biura? To osoba, która była już przynajmniej raz z nami i chce wyjechać ponownie. Przyjaciel Biura podczas wycieczki stara się nie narzekać i jest do nas życzliwie nastawiony. Jeśli wyraża krytykę, robi to dyskretnie bezpośrednio do nas lub do pilota. Pomaga nam ulepszać wycieczki i od czasu do czasu skontaktuje się z nami, aby podzielić się wrażeniami lub pomysłami na następny wyjazd. Przyjaciel Biura otrzymuje zawsze dodatkową zniżkę należną wyłącznie Przyjaciółom Biura.

TREKKINGI



Są to wyjazdy, których ważną częścią są górskie trekkingi. Są przeznaczone wyłącznie dla osób będących w stanie pokonywać dziennie wielogodzinne odcinki po górach. Wszystkie trekkingi są łatwe technicznie tzn. nie są potrzebne żadne umiejętności wspinaczkowe. Oferujemy tylko trekkingi łatwe, które nie niosą dużego ryzyka. Zasadniczy bagaż w każdym przypadku niosą wynajęci tragarze, a Uczestnik niesie tylko swój osobisty bagaż dzienny. Trekkingi pilotują przewodnicy górscy, osoby z ogromnym doświadczeniem w tej dziedzinie. Jedną z naszych pilotek, a także jeden z Przyjaciół Biura ma za sobą już zdobycie Korony Ziemi. Podczas trekkingów zapewnione jest wyżywienie i napoje. Trekkingi to wspaniały sposób łączenia miłości do gór i pasji poznawania świata.

UBEZPIECZENIE



Wszyscy Uczestnicy objęci są ubezpieczeniem TU AXA. Ubezpieczenie obejmuje: koszty leczenia i natychmiastową pomoc assistance, koszty następstw nieszczęśliwych wypadków i bagaż. Dodatkowo stosujemy rozszerzone ubezpieczenie w przypadku wyjazdów górskich i polarnych. Istnieje możliwość dodatkowego ubezpieczenia od rezygnacji z imprezy. Można też ubezpieczyć się od rezygnacji na własną rękę w dowolnej firmie ubezpieczeniowej. W przypadku istnienia przewlekłej choroby zalecamy dodatkowe ubezpieczenie od chorób przewlekłych.

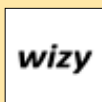
UCZESTNICY



Na nasze wyjazdy trafiają ludzie z całej Polski, a często Polacy mieszkający za granicą. Są to osoby ciekawe świata, które wiedzą jak cenne i ciekawe jest jego poznawanie. Zdają sobie doskonale sprawę, że poznawanie najciekawszych miejsc naszej planety sprawia mnóstwo radości. Dominują przedstawiciele biznesu, nauczyciele akademicki, wolne zawody, prawnicy, lekarze, wyżsi urzędnicy. Na wyprawy trafiają też artyści, aktorzy, politycy, a nawet księża. Dominują osoby w średnim wieku, które zdążyły poukładać sobie życie i stać je na wycieczkę nieco droższą i ciekawszą od tego, co oferują tanie biura. Nie stawiamy barier wiekowych, jeśli chodzi o

udział w wycieczce, jednak są to wyjazdy stosunkowo intensywne i należy dysponować stabilnym zdrowiem i elementarną sprawnością. Na wiele wyjazdów nie jest wskazane zabieranie ze sobą dzieci. Jeśli ktoś ma taki zamiar, należy to z nami skonsultować. Na wyprawach zawiązują się nowe przyjaźnie, mamy na swoim koncie wiele związków małżeńskich, a także kilka rozwodów. Wyprawa to okazja do poznania nowych przyjaciół, a znajomości z wyjazdów mogą przetrwać całe lata.

WIZY



W wielu miejscach wymagane są wizy. Jeśli nie są one dostępne na granicy, pośredniczymy w ich załatwianiu w przypadku Uczestników naszych wycieczek. W takim wypadku należy dostarczyć nam odpowiednio dokumenty oraz wypełniony formularz wizowy według naszych wskazówek. W przypadku trudności pomagamy w wypełnieniu formularzy. Nie pośredniczymy jedynie w przypadku wiz do USA, choć służymy pomocą w wypełnianiu odpowiednich formularzy i w razie jakichkolwiek problemów czy pytań służymy swoim doświadczeniem.

WYCIEZKI NA ZAMÓWIENIE



Chętnie zrealizujemy nasze programy na zamówienie dla zorganizowanych firm lub grup znajomych. W miarę możliwości możemy też modyfikować istniejące programy i dostosować je do Waszych potrzeb i budżetu. W przypadku niektórych kierunków dla rodzin lub grup znajomych możliwe jest też organizowanie wyjazdów bez naszego pilota. Organizujemy też wyjazdy dla firm wg autorskich scenariuszy, które są doskonałym sposobem na integrację, nagrodzenie najlepszych pracowników lub docenienie klientów firmy. Oferujemy też luksusowe wyjazdy wypoczynkowe na zamówienie, starannie dobierając hotele i dbając o szczegóły.

WYŻYWIENIE



Programy, które proponujemy potrafią być bardzo intensywne, ale podróżowanie to także poznawanie lokalnej kuchni. Jest to dla nas istotny element wyprawy. Posiłki, które są zawarte w cenie są zwykle przewidziane w miejscach, gdzie żywienie się bez wcześniejszego zaplanowania może być utrudnione. W pozostałych przypadkach każdy może zamawiać według swoich potrzeb i upodobań. W niektórych krajach warto skorzystać też z jedzenia „ulicznego”, które jest smaczne, tanie i bezpieczne oraz pozwala poznać miejscowy koloryt. Wspólne wyjścia dają okazję do fantastycznych przeżyć kulinarnych i możliwości wyboru potraw. Jest na to czas szczególnie wieczorami. Dzięki małym grupom posiłki przebiegają sprawnie i można odwiedzać ciekawe lokale, nie tylko te duże przeznaczone dla masowych wycieczek. Chętni mają też możliwość wieczornych wyjść z naszym pilotem do barów i klubów. Można też oczywiście zrezygnować ze

wspólnego posiłku, odpocząc w pokoju zjeść coś kupionego wcześniej w sklepie. Nasz pilot na bieżąco koordynuje żywienie i pomaga w doborze miejsc. W każdym programie jest jasno opisane ile posiłków wchodzi w cenę wycieczki.

ZAKUPY



To nigdy nie jest główny cel wycieczek, choć zdajemy sobie sprawę, że niektórzy pragną kupić ładną pamiątkę z dalekiej wyprawy i prezenty dla bliskich. Pilot postara się, by był na to czas, choć nie może odbywać się to kosztem programu. Unikamy sklepów udających atrakcje turystyczne, będące częścią masowego przemysłu turystycznego, na to nie ma przyzwolenia, ani czasu. W pamiątki można zaopatrzyć się podczas niezbędnych postojów lub czasu wolnego.

ZDROWIE

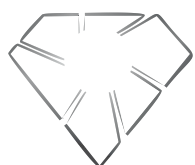


W Informatorze Przedwyjazdowym znajdziecie wiele informacji na temat ewentualnych zagrożeń dotyczących poszczególnych tras. W większości miejsc nie ma obowiązku szczepień. Jednak jak wszędzie na świecie, również w Polsce, warto być zaszczepionym przeciw żółtaczce typu A i B, tężcowi i ewentualnie innym chorobom. W razie jakichkolwiek wątpliwości zalecamy wcześniej skontaktować się ze swoim lekarzem rodzinnym, który udzieli szczegółowych informacji i porad. Szczególnie ważna jest ochrona przeciw komarom w miejscach występowania malarii i innych chorób przenoszonych przez te owady. Na wszystkie wyjazdy należy zabrać własną, małą apteczkę ze stale używanymi lekami i innymi środkami (środki przeciwbólowe, środek przeciw bieguncie, woda utleniona, plastry i in.). Przed wyjazdem należy prześwietlić zęby, aby nie popsuć sobie pięknych chwil koniecznością poszukiwania miejscowego dentysty. Przed zapisaniem się na wycieczkę, która zakłada pobyt na znacznych wysokościach (ponad 3500 m n.p.m.) warto zasięgnąć rady lekarza i zrobić odpowiednie badania.

ZNIŻKI



Im wcześniej rezerwacja zostanie założona tym większa szansa na bardziej atrakcyjną, zniżkową cenę wycieczki. Wraz z upływem czasu, wzrastają ceny wielu przelotów i kończą się promocje na inne usługi. Rośnie zatem też cena wycieczki. Zachęcamy zatem do wczesnego zapisywania się na wyprawę, czym później, tym będzie drożej, w przypadku naszych, zawsze skomplikowanych wycieczek, nie ma cen „last minute”. Specjalna, dodatkowa zniżka udzielana jest dla Przyjaciół Biura.



PRESTIGE TOURS

LUXURY

Szanowni Państwo

W odpowiedzi na zainteresowanie naszych klientów wyjazdami indywidualnymi, serdecznie zapraszamy do naszego nowego działu Prestige Luxury Tours. To osobiście sprawdzona oraz urozmaicona oferta luksusowych hoteli w Europie i w odległych zakątkach świata.

Wszystkie wyjazdy są szyte na miarę, sami Państwo decydują na jak długo, gdzie oraz kiedy chcą wypocząć. Z myślą o potrzebach naszych klientów zebraliśmy zespół profesjonalistów, którzy chętnie podzielą się swoją wiedzą i zorganizują wakacje marzeń.

Planowanie wyjazdu rozpoczynamy od rozmowy z dedykowanym doradcą o indywidualnych preferencjach, szczegółach oraz oczekiwaniach.

Dzisiejsze podróże to coś więcej niż turystyka, dlatego każdy wyjazd tworzymy z odrobiną ekstrawagancji. Od wynajmu luksusowych willi, ekskluzywnych hoteli, jachtów po prywatne samoloty czy usługę concierge jesteśmy w stanie spełnić wszelkie Państwa oczekiwania.

Naszą specjalnością są niszowe marki, butikowe hotele oraz wyjątkowe restauracje.

Zapraszamy do kontaktu z nami, wszystkie podróże są szyte na miarę.

Aleksandra Blumert

Mobile: +48 508 312 684

aleksandra.blumert@prestigetours.pl



Wyjazdy z dziećmi



Wynajem willi



Luksusowe pociągi świata




Podróże kulinarne

Malediwy

Malediwy, bajecznie koralowe atole, uważa się za jedno z najpiękniejszych wysp świata. Archipelag Malediwów tworzy ponad 1000 wysepek, na których zbudowano ekskluzywne hotele leżące pośród gajów palmowych, na wodzie lub przy piaszczystej plaży.

THE ST. REGIS MALDIVES VOMMULI RESORT DHAALU ATOLL

 wyspa Vommuli, atol Dhaalu,
ok. 45 min od lotniska w Male.

Ultranowoczesny i luksusowy hotel, St Regis przedstawia nowy wymiar luksusu. Znakiem rozpoznawczym hotelu jest Whale Bar, cocktail bar na wodzie w kształcie wieloryba oraz Iridium Spa w kształcie homara z basenem bez krawędzi z zapierającym dech widokiem na turkusowy ocean.

Udogodnienia:

Na gości czeka aż 6 restauracji, każda z nich oferuje wyjątkowe doznania kulinarne. Alba serwuje włoskie dania, Decanter jest znana ze swojego menu kontynentalnego oraz ekskluzywnych win sięgających aż po 1755 rok. W Orientale można skosztować smakołyków z różnych rejonów Azji – od Pakistanu przez Indie po Japonię. Najlepszą pizzę na Malediwach zaszerwuje nam restauracja na plaży Crust.



NIYAMA PRIVATE ISLANDS MALDIVES DHAALU ATOLL

Niyama to jeden z najbardziej hipnotyzujących resortów na Malediwach, składa się z dwóch wysp, Play i Chill, co zapewnia gościom luksus dokonania wyboru. Szereg nietuzinkowych restauracji zapewni nam niesamowite doznania kulinarne jak i wizualne. Każda z restauracji jest w zupełnie innym stylu, możemy się przenieść w zupełnie inny zakątek świata. Do podwodnej Subsix możemy dostać się tylko łodzią, przez przeszklone wnętrza możemy podziwiać podwodny świat podczas lunchu czy kolacji.

W wyjątkowej restauracji Nest, która znajduje się na drzewie wśród bujnej roślinności, możemy poczuć jak w azjatyckiej dżungli. Ukryte stoliki między drzewami stwarzają romantyczny wręcz niepowtarzalny nastrój.

Tribal zaskakuje zaś afrykańskim stylem oferując potrawy z Bliskiego Wschodu oraz Afryki.

Udogodnienia:

Niyama oferuje kameralną atmosferę na wyspie Chill oraz mnóstwo atrakcji na wyspie Play takich jak: Centrum sportów wodnych oraz nurkowe Padi, kino pod gwiazdami, surf bar najlepszy kids club na Malediwach, imponujący program zajęć dla najmłodszych pociech sprawia że Niyama to idealne miejsce dla rodzin z dziećmi.



Seszele



FOUR SEASONS DESROCHES

Najnowszy i zarazem najbardziej stylowy hotel na Seszelach otwarty w 2018 roku, należący do sieci Four Seasons uznawanej za jedną z najlepszych luksusowych marek hotelowych. Oddalony od głównej wyspy 35 minut lotem hydroplanem.


Wyspa Desroches szczyci się 14 kilometrami białych piaszczystych plaż. Rajskie pejzaże i egzotyczna roślinność są doskonałym otoczeniem tego jedyne hotelu na wyspie. Pośród palm kokosowych i barwnych ogrodów kwiatowych znajduje się kompleks luksusowych willi. Okolice wyspy stwarzają niepowtarzalne warunki do nurkowania i odkrywania pięknych raf koralowych oraz fotografowania tęczęgo podwodnego świata.

Resort składa się z 71 willi, każda posiada prywatny basen.




THE RAFFLES SEYCHELLES

PRASLIN

 *Północno-wschodnia część wyspy Praslin, Seszele*
40 km od Mahé

Luksusowy hotel The Raffles Seychelles położony na wyspie Praslin w pobliżu Anse Lazio jest to prawdziwa oaza spokoju przy jednej z najpiękniejszych plaż świata, Hotel zapewnia dostęp do 500 metrów piaszczystej białej plaży znalazł się również w prestiżowym zestawieniu „Top 10 Beach Resorts” opublikowanym przez magazyn Forbes. W pobliżu hotelu znajduje się wpisany na listę dziedzictwa UNESCO, las palmowy Vallée de Mai. Świetna lokalizacja stwarza gościom wiele możliwości odwiedzania sąsiednich wysp oraz odkrywania cudów natury np. Curieuse, gdzie spotkać można fascynujące żółwie olbrzymie, La Digue z jej olśniewającymi plażami, czy w końcu Mahé, na której znajduje się stolica Seszeli Victoria.



Udogodnienia:

Do dyspozycji gości jest 6 wykwintnych restauracji, w których możemy skosztować dania kreolskie, indyjskie i azjatyckie.

Raffles Spa to idealne miejsce na relaks. Z pawilonów na świeżym powietrzu możemy podziwiać zapierające dech w piersiach widoki na błękitny ocean i tropikalny krajobraz.

Na gości czekają również dwa odkryte baseny bez krawędzi o długości 45 metrów!

Centrum sportów wodnych oferuje bezpłatne korzystanie z kajaków, paddle board i sprzętu do snorkelingu.

Na miejscu jest również centrum nurkowego Padi.

Mini klub dla dzieci w wieku 4-12 zapewnia edukacyjne atrakcje a dla nastolatków przewidziane są wyprawy na wyspy, piesze wycieczki, rowery, siatkówka plażowa i golf.

Dubaj

BULGARI RESORT DUBAI

Pod koniec 2017 roku Bulgari otworzył swój pierwszy hotel w Emiratach Arabskich. Tworząc tym samym najbardziej prestiżowy i najdroższy hotel w Emiratach.

Hotel swoją futurystyczną architekturą wyróżnia się na tle pozostałych hoteli, ma zaledwie 4 piętra oraz 101 pokoi. Dzięki czemu tworzy kameralną atmosferę.



Goście mogą skorzystać z pierwszego na świecie Jacht klubu Bulgari oraz prywatnej plaży.

Najmłodszych gości zapraszamy do Little Games Club, każde dziecko dostaje imienną bransoletkę, która umożliwia dostęp do restauracji, w pokojach będą czekać sypialniane namioty wraz z szlafrokami oraz kapciami, aby każde dziecko poczuło się wyjątkowo. Ponadto hotel oferuje mnóstwo atrakcji i zajęć edukacyjnych.



Udogodnienia:

Hotel w swojej ofercie posiada Spa z 25 metrowym krytym basenem oraz siłownię. Goście w upalne dni mogą spędzać czas na prywatnej plaży oraz w Jacht clubie.



ONE & ONLY ROYAL MIRAGE

Znajduje się bezpośrednio przy naturalnej plaży Jumeirah Beach. Jest to najbardziej stylowy hotel, składający się z trzech części: Palace, Arabian i Residence, każda z nich umieszczona jest w bujnych ogrodach.

Wszystkie trzy części tworzą unikalny kompleks jest to połączenie letniej rezydencji z arabskim dworem oraz pałacem, dzięki czemu możemy poczuć królewski klimat.

Wzdłuż całej zatoki ciągną się kilometry plaż należących do tego hotelu a na 60 akrach rozciągają się bajeczne ogrody z licznymi fontannami i miejscami zachęcającymi do romantycznych spacerów.

Udogodnienia:

Hotel oferuje swoim Gościom 3 duże baseny z regulacją temperatury wody (każda część hotelu ma swój odrębny basen), wspaniałe SPA, centrum fitness, 3 oświetlone korty tenisowe oraz centrum sportów wodnych. Hotel przygotował także atrakcje dla najmłodszych Gości – klubik Kids Only.





PRESTIGE TOURS
LUXURY

Zapraszamy do **kontaktu** z nami.
Wszystkie podróże są szyte na miarę.

Aleksandra Blumert

Mobile: **+48 508 312 684**

aleksandra.blumert@prestigetours.pl



Ciepła woda, miękki piasek, wygodne hamaki, świetne towarzystwo najbliższych Ci osób i poczucie spokoju – to składniki prawdziwie udanego letniego wyjazdu. W AXA wiemy, że tylko pełne ubezpieczenie pozwoli na pełny relaks na plaży!

Zawsze w stronę słońca

Z ubezpieczeniem AXA otrzymasz:

- ubezpieczenie kosztów leczenia w przypadku nagłego zachorowania lub nieszczęśliwego wypadku,
- kompleksowa pomoc w trakcie podróży, w tym m.in. bezgotówkowe koszty leczenia, kontakt z lekarzem, kontakt z rodziną Ubezpieczonego, organizacja transportu między placówkami za granicą, transport do Polski,
- możliwość rozszerzenia ochrony ubezpieczeniowej o następstwa chorób przewlekłych,
- ubezpieczenie NNW w przypadku uszczerbku na zdrowiu lub śmierci,
- ubezpieczenie bagażu podróżnego od kradzieży, zaginięcia czy zniszczenia,
- możliwość ubezpieczenia OC,
- ubezpieczenie kosztów ratownictwa,
- możliwość ubezpieczenia kosztów rezygnacji z podróży.



PRESTIGE
TOURS



katalog 2014



katalog 2015



katalog 2016



katalog 2011



katalog 2012



katalog 2013



katalog 2008



katalog 2009



katalog 2010

www.egzotyka.tv